

Градостроительный план земельного участка

R U 9 0 3 0 3 0 0 0 - 1 8 1 4 8 6

Градостроительный план земельного участка подготовлен на основании
заявления №059-22-01-37 - 1547 от 09.07.2018 "О подготовке, утверждении и выдаче
градостроительного плана земельного участка"

Костарева Сергея Владимировича по доверенности от ООО «Фаворит-2000»

(реквизиты заявления правообладателя земельного участка с указанием ф.и.о.
заявителя - физического лица, либо реквизиты заявления и наименование
заявителя - юридического лица о выдаче градостроительного плана земельного
участка)

Местонахождение земельного участка

Пермский край

(субъект Российской Федерации)

г. Пермь, Свердловский район, ул. Гусарова

(муниципальный район или городской округ)

(поселение)

Описание границ земельного участка:

Обозначение (номер) характерной точки	Перечень координат характерных точек в системе координат, используемой для ведения Единого государственного реестра недвижимости	
	X	Y
1	512793,33	2230452,33
2	512793,19	2230454,69
3	512791,82	2230479,63
4	512791,53	2230490,37
5	512708,55	2230488,48
6	512709,39	2230448,76
7	512711,42	2230405,60
8	512711,74	2230398,68
9	512791,61	2230401,12
10	512791,37	2230409,51
11	512791,10	2230421,14
12	512789,92	2230452,24

Кадастровый номер земельного участка (при наличии)

59:01:4411067:3459

Площадь земельного участка

7310 кв.м

Информация о расположенных в границах земельного участка объектах капитального строительства

В границах земельного участка расположены объекты капитального строительства. Количество объектов 2 единиц(ы). Объекты отображаются на чертеже(ах) градостроительного плана под порядковыми номерами. Описание объектов капитального строительства приводится в подразделе 3.1 "Объекты капитального строительства"

Информация о границах зоны планируемого размещения объекта капитального строительства в соответствии с утвержденным проектом планировки территории (при наличии)

Обозначение (номер) характерной точки	Перечень координат характерных точек в системе координат, используемой для ведения Единого государственного реестра недвижимости	
	X	Y
-	-	-

Реквизиты проекта планировки территории и (или) проекта межевания территории в случае, если земельный участок расположен в границах территории, в отношении которой утверждены проект планировки территории и (или) проект межевания территории

Постановление администрации города Перми №360 от 18.07.2011; Постановление администрации города Перми №198 от 09.04.2015

(указывается в случае, если земельный участок расположен в границах территории в отношении которой утверждены проект планировки территории и (или) проект межевания территории)

Градостроительный план подготовлен

Лапшиным Д.Ю., первым заместителем начальника департамента – главным архитектором, департамент градостроительства и архитектуры администрации г. Перми



М.П.
(при наличии)

(подпись)

(ф.и.о., должность уполномоченного лица, наименование органа)

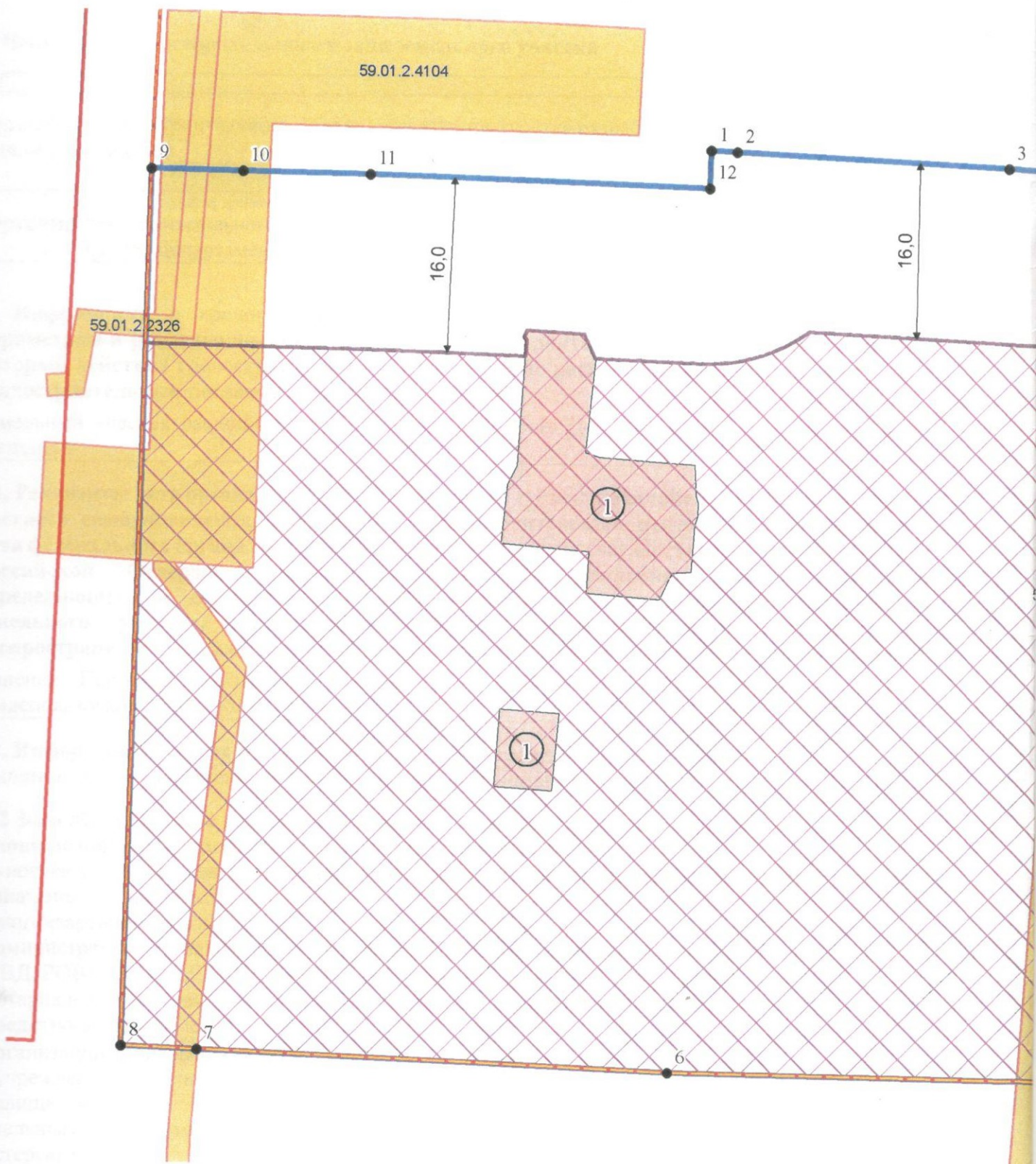
Д.Ю. Лапшин
(расшифровка подписи)

Дата выдачи

(ДД.ММ.ГГ)

20.07.2018

1. Чертеж градостроительного плана земельного участка

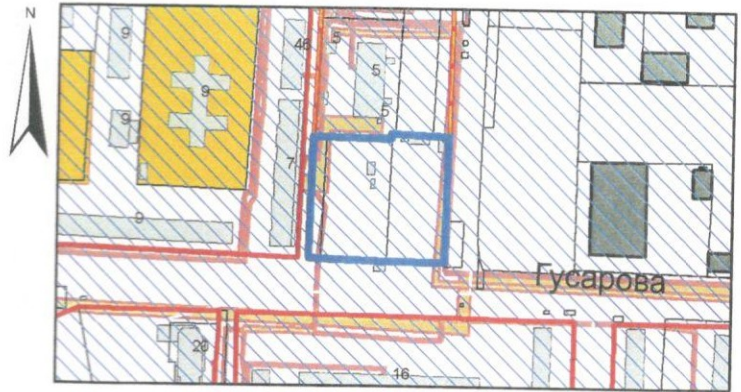


Условные обозначения

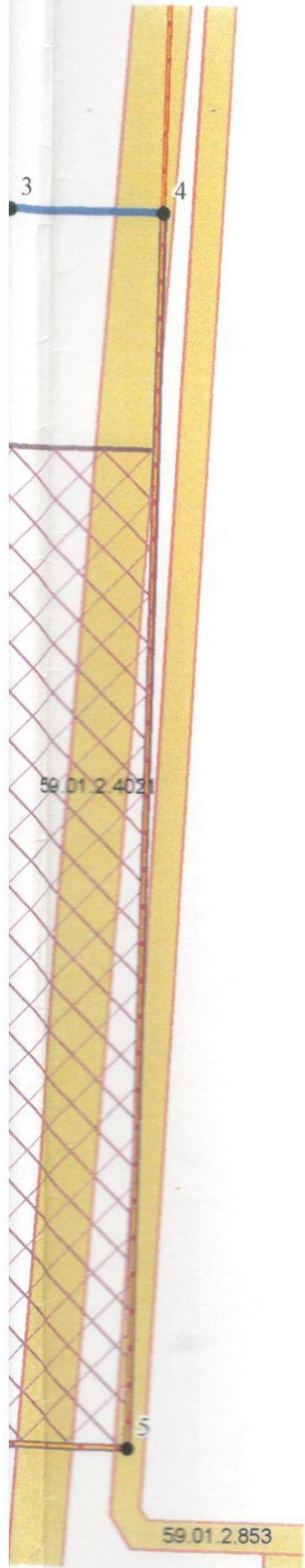
- ① Номер объекта капитального строительства
- Поворотные точки границы земельного участка
- ▨ Место допустимого размещения объекта капитального строительства
- ↔ Отступы от границ
- ▭ Граница земельного участка
- Линии регулирования застройки
- Красные линии
- Охранные зоны инженерных коммуникаций

Ситуационный план расположения земельного участка

М 1:5000



Приаэродромная территория



						Градостроительный план земельного участка Пермский край, г.Пермь, Свердловский район, ул. Гусарова			
Изм.	Кол.уч.	Лист	№ док.	Подпись	Дата	Градостроительный план земельного участка с кад.№59:01:4411067:3459 площадью 0,7310 га	Стадия	Лист	Листов
							ГП	1	1
Начальник УИОГД		Булатов Ю.В.			07.18		Департамент градостроительства и архитектуры Администрации г.Перми		
Исполнитель		Торопов Н.А.			07.18				
						Чертеж градостроительного плана М 1:500			

1. Чертеж(и) градостроительного плана земельного участка

Чертеж(и) градостроительного плана земельного участка разработан(ы) на топографической основе в масштабе _____, выполненной _____

(дата, наименование организации, подготовившей топографическую основу)

Чертеж(и) градостроительного плана земельного участка разработан(ы)

20.07.2018, Департамент градостроительства и архитектуры администрации г. Перми

(дата, наименование организации)

2. Информация о градостроительном регламенте либо требованиях к назначению, параметрам и размещению объекта капитального строительства на земельном участке, на который действие градостроительного регламента не распространяется или для которого градостроительный регламент не устанавливается

Земельный участок расположен в территориальной зоне: Ц-2. Установлен градостроительный регламент

2.1. Реквизиты акта органа государственной власти субъекта Российской Федерации, органа местного самоуправления, содержащего градостроительный регламент либо реквизиты акта федерального органа государственной власти, органа государственной власти субъекта Российской Федерации, органа местного самоуправления, иной организации, определяющего в соответствии с федеральными законами порядок использования земельного участка, на который действие градостроительного регламента не распространяется или для которого градостроительный регламент не устанавливается

Решение Пермской городской Думы от 26.06.2007 № 143 "Об утверждении Правил землепользования и застройки города Перми"

2.2. Информация о видах разрешенного использования земельного участка основные виды разрешенного использования земельного участка:

Ц-2 Зона обслуживания и деловой активности местного значения основные виды разрешенного использования земельного участка:

- многоквартирные дома разных типов со встроенно-пристроенными помещениями нежилого назначения на нижних этажах
- многоквартирные жилые дома
- административно-хозяйственные, деловые, общественные учреждения и организации
- УВД, РОВД, отделы ГИБДД, военные комиссариаты (районные и городские), суды
- нотариальные конторы, адвокатские образования, юридические консультации
- кредитно-финансовые организации
- организации социальной защиты
- учреждения начального и среднего профессионального образования (профессиональные училища, колледжи, техникумы или их отделения, факультеты, прочие) с минимальными земельными участками без учебно-лабораторных и учебно-производственных корпусов и мастерских
- учреждения дополнительного образования (центры и курсы профессиональной ориентации, музыкальные, художественные школы, школы искусств, дома детского творчества, станции юных техников, станции юных натуралистов, прочие)
- учреждения высшего и послевузовского профессионального образования (вузы, их отделения и факультеты, прочие) с минимальными земельными участками без учебно-лабораторных и учебно-производственных корпусов и мастерских
- проектные, научно-исследовательские и изыскательские организации, не требующие создания санитарно-защитной зоны
- рекламные, туристские, информационные, транспортные агентства
- телевизионные и радиостудии
- гостиницы, гостевые дома

- музеи, выставочные залы, галереи, художественные салоны
- кинотеатры
- видеосалоны
- клубы, центры общения и досуговых занятий (для встреч, собраний, занятий детей и подростков, молодежи, взрослых) многоцелевого и специализированного назначения
- развлекательные объекты, включая бильярдные, танцзалы, дискотеки, боулинг
- интернет-кафе, центры по предоставлению компьютерных услуг
- организации связи
- библиотеки
- спортивные объекты, включая бассейны, спортклубы
- физкультурно-оздоровительные комплексы (фитнес)
- магазины, торговые комплексы
- торгово-развлекательные центры
- объекты общественного питания
- объекты почтовой связи
- телефонные станции
- аптеки
- пункты оказания первой медицинской помощи
- поликлиники
- консультативные поликлиники, центры медицинской консультации населения
- молочные кухни
- ветлечебницы без содержания животных
- объекты бытового обслуживания населения
- бани, сауны
- отделения, участковые пункты полиции
- жилищно-эксплуатационные и аварийно-диспетчерские службы
- диспетчерский пункт электротранспорта
- стоянки легковых автомобилей на открытых площадках

условно разрешенные виды использования земельного участка:

- рынки
- общежития
- общеобразовательные учреждения
- дошкольные учреждения
- культовые здания и сооружения, объекты, специально предназначенные для богослужений, молитвенных и религиозных собраний, религиозного почитания (паломничества)
- объекты благотворительного назначения религиозных организаций
- букмекерские конторы и тотализаторы
- автосалоны - выставки образцов автомобилей
- объекты пожарной охраны (пожарная часть, пожарное депо, отдельно стоящие здания теплодымокамеры и учебной башни)
- стоянки и гаражи многоэтажные встроенные, пристроенные, отдельно стоящие надземные, подземные
- ЭП, РС, РП, ВНС, КНС, ЦТП, ТП, ГРУ
- АТС, антенны сотовой, радиорелейной и спутниковой связи
- АЗС IV класса вредности

вспомогательные виды использования земельного участка:

- зеленые насаждения
- стоянки многоэтажные, встроенные, пристроенные, отдельно стоящие надземные, подземные
- площадки детские, спортивные, хозяйственные, площадки для отдыха
- общественные туалеты
- ЦТП, ТП, РП
- объекты наружного противопожарного водоснабжения (пожарные резервуары, водоемы)
- площадки для сбора мусора
- котельные мощностью до 3 МВт включительно
- временные стоянки легковых автомобилей на открытых площадках

предельные (минимальные и (или) максимальные) размеры земельного участка и предельные параметры разрешенного строительства, реконструкции объекта капитального строительства, установленные градостроительным регламентом для территориальной зоны, в которой расположен земельный участок:

Предельные (минимальные и (или) максимальные) размеры земельных участков, в том числе их площадь			Минимальные отступы от границ земельного участка в целях определения мест допустимого размещения зданий, строений, сооружений, за пределами которых запрещено строительство зданий, строений, сооружений	Предельное количество этажей и (или) предельная высота зданий, строений, сооружений	Максимальный процент застройки в границах земельного участка, определяемый как отношение суммарной площади земельного участка, которая может быть застроена, ко всей площади земельного участка	Требования к архитектурным решениям объектов капитального строительства, расположенным в границах территории исторического поселения федерального или регионального значения	Иные показатели
1	2	3					
Длина, м	Ширина, м	Площадь, м ² или га					
Без ограничений	Без ограничений	<p>Максимальный размер земельного участка для всех видов разрешенного использования земельных участков, за исключением случаев, установленных настоящей статьей: 10000000 (кв.м.);</p> <p>Минимальный размер земельного участка для многоквартирных жилых домов: 1200 (кв.м.);</p> <p>Минимальный размер земельного участка для всех видов разрешенного использования земельных участков, за исключением случаев, установленных настоящей статьей: 1 (кв.м.);</p>	Без ограничений	Без ограничений	Без ограничений	Без ограничений	<p>Максимальный выступ за красную линию нависающих частей здания наземных уровней, выступающих из плоскости наружной стены фасада здания на высоте не менее 4,5 м над территорией общего пользования, составляет не более 1,2 м от красной линии. В случаях когда линия регулирования застройки отличается от красной линии, указанный выступ может быть произведен за линию регулирования застройки;</p> <p>Предельный максимальный коэффициент плотности застройки земельного участка с видом разрешенного использования «многоквартирные жилые дома» устанавливается в зависимости от размера земельного участка: 1,5 (при площади участка от 1200 до 1999,99 кв.м); 2,0 (при площади участка от 2000 до 2999,99 кв.м); 2,3 (при площади участка от 3000 до 4999,99 кв.м); 2,5 (при площади участка от 5000 кв.м и более)*;</p> <p>Предельный минимальный размер площадок: детских, спортивных, хозяйственных, площадок для отдыха, расположенных на земельном участке с видом разрешенного использования «многоквартирные жилые дома»: 7 кв.м на 100 кв.м общей площади жилых помещений (кв.м.)*;</p> <p>Предельный минимальный размер временных стоянок легковых автомобилей на открытых площадках: 3,5 кв.м на 100 кв.м общей площади жилых помещений (кв.м.)*</p>

*- не подлежит применению к правоотношениям, возникшим из договоров о развитии застроенной территории или о комплексном освоении территории, заключенных до 13.10.2017, либо из договоров о развитии застроенной территории, в случае, если решение о проведении аукциона на право заключить такой договор принято до 13.10.2017

причины отнесения земельного участка к виду земельного участка, на который действие градостроительного регламента не распространяется или для которого градостроительный регламент не устанавливается, параметрам и размещению объекта капитального строительства на земельном участке, на который действие градостроительного регламента не распространяется или для которого градостроительный регламент не устанавливается:

Причины отнесения земельного участка к виду земельного участка, на который действие градостроительного регламента не распространяется или для которого градостроительный регламент не устанавливается	Реквизиты акта, регулирующего использование земельного участка	Требования к использованию земельного участка	Требования к параметрам объекта капитального строительства			Требования к размещению объектов капитального строительства	
			Предельное количество этажей и (или) предельная высота зданий, строений, сооружений	Максимальный процент застройки в границах земельного участка, определяемый как отношение суммарной площади земельного участка, которая может быть застроена, ко всей площади земельного участка	Иные требования к параметрам объекта капитального строительства	Минимальные отступы от границ земельного участка в целях определения мест допустимого размещения зданий, строений, сооружений, за пределами которых запрещено строительство зданий, строений, сооружений	Иные требования к размещению объектов капитального строительства
1	2	3	4	5	6	7	8

3. Информация о расположенных в границах земельного участка объектах капитального строительства и объектах культурного наследия

3.1. Объекты капитального строительства

№ _____ , _____
(согласно чертежу (ам) градостроительного плана) (назначение объекта капитального строительства, этажность, высотность, общая площадь, площадь застройки)
инвентаризационный или кадастровый номер _____ 59:01:0000000:78762

№ _____ 1 _____ , _____
(согласно чертежу (ам) градостроительного плана) (назначение объекта капитального строительства, этажность, высотность, общая площадь, площадь застройки)
инвентаризационный или кадастровый номер _____ 59:01:4411067:3427

3.2. Объекты, включенные в единый государственный реестр объектов культурного наследия (памятников истории и культуры) народов Российской Федерации

№ _____ Информация отсутствует _____ , _____ Информация отсутствует _____
(согласно чертежу (ам) градостроительного плана) (назначение объекта культурного наследия, этажность, высотность, общая площадь, площадь застройки)

(наименование органа государственной власти, принявшего решение о включении выявленного объекта культурного наследия в реестр, реквизиты этого решения)

регистрационный номер в реестре _____ от _____ (дата)

7. информация о расчетных показателях минимально допустимого уровня обеспеченности территории объектами коммунальной, транспортной, социальной инфраструктур и расчетных показателях максимально допустимого уровня территориальной доступности указанных объектов для населения в случае, если земельный участок расположен в границах территории, в отношении которой предусматривается осуществление деятельности по комплексному и устойчивому развитию территории:

Информация о расчетных показателях минимально допустимого уровня обеспеченности территории								
Объекты коммунальной инфраструктуры			Объекты транспортной инфраструктуры			Объекты социальной инфраструктуры		
Наименование вида объекта	Единица измерения	Расчетный показатель	Наименование вида объекта	Единица измерения	Расчетный показатель	Наименование вида объекта	Единица измерения	Расчетный показатель
1	2	3	4	5	6	7	8	9
Информация о расчетных показателях максимально допустимого уровня территориальной доступности								
Наименование вида объекта	Единица измерения	Расчетный показатель	Наименование вида объекта	Единица измерения	Расчетный показатель	Наименование вида объекта	Единица измерения	Расчетный показатель
1	2	3	4	5	6	7	8	9

5. Информация об ограничениях использования земельного участка, в том числе если земельный участок полностью или частично расположен в границах зон с особыми условиями использования территорий

Земельный участок частично расположен в границах зоны с особыми условиями использования территории: Охранная зона инженерных коммуникаций, ОХРАННАЯ ЗОНА КЛ 10 кВ ф. Курчатова, КЛ 10 кВ ф. Крохалева-1, КЛ 10 кВ ф. Крохалева-2, КЛ 10 кВ ф. Тбилисский-1, КЛ 10 кВ ф. Тбилисский-2, КЛ 10 кВ ф. Элеватор, КЛ 10 кВ ф. Дорожный, КЛ 10 кВ ф. Транзит №18, площадь земельного участка, покрываемая зоной с особыми условиями использования территории, составляет "174" м², 59.01.2.853 - Проектирование и строительство вести в соответствии с Постановлением Правительства РФ от 24. 02. 2009 № 160 "О порядке установления охранных зон объектов электросетевого хозяйства и особых условий использования земельных участков, расположенных в границах таких зон";

Земельный участок частично расположен в границах зоны с особыми условиями использования территории: Охранная зона инженерных коммуникаций, Охранная зона тепловой трассы, назначение: инженерные сети, протяженность 93,20 п.м., площадь земельного участка, покрываемая зоной с особыми условиями использования территории, составляет "366" м², 59.01.2.4104 - Проектирование и строительство вести в соответствии с Типовыми правилами охраны коммунальных тепловых сетей, утвержденные Приказом Министерства архитектуры, строительства и жилищно-коммунального хозяйства РФ от 17. 08. 1992 № 197;

Земельный участок частично расположен в границах зоны с особыми условиями использования территории: Охранная зона инженерных коммуникаций, Охранная зона газопровода среднего давления микрорайона Крохалева (лит. Ст), площадь земельного участка, покрываемая зоной с особыми условиями использования территории, составляет "327" м², 59.01.2.4021 - Проектирование и строительство вести в соответствии с Постановлением Правительства РФ от 20 ноября 2000 №878 "Об утверждении Правил охраны газораспределительных сетей";

Земельный участок частично расположен в границах зоны с особыми условиями использования территории: Охранная зона инженерных коммуникаций, Охранная зона КЛ 0.4 кВ от РП 37, КЛ 0.4 кВ от ТП-6127, КЛ 0.4 кВ от ТП-6049, КЛ 0.4 кВ от ТП-6057, КЛ 0.4 кВ от ТП-6151, площадь земельного участка, покрываемая зоной с особыми условиями использования территории, составляет "36" м², 59.01.2.2326 - Проектирование и строительство вести в соответствии с Постановлением Правительства РФ от 24. 02. 2009 № 160 "О порядке установления охранных зон объектов электросетевого хозяйства и особых условий использования земельных участков, расположенных в границах таких зон";

Земельный участок полностью расположен в границах зоны с особыми условиями использования территории: Приаэродромная территория аэродрома аэропорта Большое Савино, 59.32.2.857 - Постановление Правительства РФ от 11.03.2010 № 138 "Об утверждении Федеральных правил использования воздушного пространства Российской Федерации": "Запрещается размещать в полосах воздушных подходов на удалении до 30 км, а вне полос воздушных подходов - до 15 км от контрольной точки аэродрома объекты выбросов (размещения) отходов, животноводческие фермы, скотобойни и другие объекты, способствующие привлечению и массовому скоплению птиц."

6. Информация о границах зон с особыми условиями использования территорий, если земельный участок полностью или частично расположен в границах таких зон:

Наименование зоны с особыми условиями использования территории с указанием объекта, в отношении которого установлена такая зона	Перечень координат характерных точек в системе координат, используемой для ведения Единого государственного реестра недвижимости		
	Обозначение (номер) характерной точки	X	Y
1	2	3	4
Охранная зона КЛ 0.4 кВ, 59.01.2.2326	1	512778.23	2230400.71
	2	512776.24	2230400.64
	3	512776.03	2230405.05
	4	512791.47	2230406.3
	5	512791.52	2230404.29
	6	512778.12	2230403.21
	7	512778.23	2230400.71
Охранная зона газопровода среднего давления, 59.01.2.4021	1	512708.71	2230480.79
	2	512708.63	2230484.79
	3	512777.79	2230490.05
	4	512791.53	2230490.36
	5	512791.62	2230487.09
	6	512708.71	2230480.79
Охранная зона тепловой трассы, 59.01.2.4104	1	512755.89	2230400.02
	2	512755.16	2230410.59
	3	512791.31	2230411.98
	4	512791.37	2230409.5
	5	512791.59	2230401.98
	6	512765.85	2230400.99
	7	512765.9	2230400.33
	8	512755.89	2230400.02
ОХРАННАЯ ЗОНА КЛ 10 кВ, 59.01.2.853	1	512708.57	2230487.68
	2	512708.55	2230488.47
	3	512732.2	2230489
	4	512708.57	2230487.68
	5	512779.12	2230401.52
	6	512754.93	2230401.42
	7	512748.76	2230406.07
	8	512745.68	2230407.93
	9	512715.8	2230404.04
	10	512711.51	2230403.69
	11	512711.43	2230405.6
	12	512711.42	2230405.7
	13	512715.59	2230406.03
	14	512746.12	2230410
	15	512749.87	2230407.73
	16	512755.59	2230403.42

	17	512779.05	2230403.52
	18	512791.51	2230404.31
	19	512791.57	2230402.31
	20	512779.12	2230401.52
Приаэродромная территория аэродрома аэропорта Большое Савино, 59.32.2.857	1	512793.32	2230452.32
	2	512793.19	2230454.68
	3	512791.82	2230479.63
	4	512791.53	2230490.36
	5	512708.55	2230488.47
	6	512709.38	2230448.76
	7	512711.42	2230405.6
	8	512711.74	2230398.68
	9	512791.61	2230401.11
	10	512791.37	2230409.5
	11	512791.09	2230421.14
	12	512789.91	2230452.23
	13	512793.32	2230452.32

7. Информация о границах зон действия публичных сервитутов Информация отсутствует

Обозначение (номер) характерной точки	Перечень координат характерных точек в системе координат, используемой для ведения Единого государственного реестра недвижимости	
	X	Y
-	-	-

8. Номер и (или) наименование элемента планировочной структуры, в границах которого расположен земельный участок

Свердловский район

9. Информация о технических условиях подключения (технологического присоединения) объектов капитального строительства к сетям инженерно-технического обеспечения, определенных с учетом программ комплексного развития систем коммунальной инфраструктуры поселения, городского округа

Технические условия подключения объекта к сетям инженерно-технического обеспечения: в соответствии с действующими техническими условиями эксплуатирующих организаций

10. Реквизиты нормативных правовых актов субъекта Российской Федерации, муниципальных правовых актов, устанавливающих требования к благоустройству территории

Решение Пермской городской Думы от 29.01.2008 № 4 «Об утверждении Правил благоустройства и содержания территории в городе Перми»

11. Информация о красных линиях:

Обозначение (номер) характерной точки	Перечень координат характерных точек в системе координат, используемой для ведения Единого государственного реестра недвижимости	
	X	Y
1	512796,53	2230490,5
2	512791,53	2230490,37

3	512708,55	2230488,48
4	512709,39	2230448,76
5	512711,74	2230398,68
6	512791,61	2230401,12
7	512796,61	2230401,36