

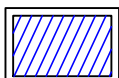


- УСЛОВНЫЕ ОБОЗНАЧЕНИЯ
-  - Условная граница благоустройства
 -  - Граница проектирования (согласно кадастрового плана)
 -  - Рассматриваемый литер

ВЕДОМОСТЬ ЖИЛЫХ И ОБЩЕСТВЕННЫХ ЗДАНИЙ И СООРУЖЕНИЙ

N на плане	Наименование зданий и сооружений	Этажность	Количество		Площадь, м2				Строительный объем, м3		
			квартир		застройки		общая		здания	всего	
			здания	всего	здания	всего	здания	квартир			
Жилые и общественные здания											
1	2-х этажный жилой дом литер 5	2	1	8	8	343,2	343,2	979,2	707,9	2132,1	2132,1
2	2-х этажный жилой дом литер 7	2	1	8	8	343,2	343,2	979,2	707,9	2132,1	2132,1
3	2-х этажный жилой дом литер 9	2	1	8	8	317,44	317,44	927.43	681.85	2011,6	2011,6
А	Площадка для детей дошкольного и младшего школьного возраста	-	-					119,7			
Б	Площадка для занятий физкультурой							365,0			
В	Площадка отдыха взрослых							36,5			
Е	Площадки мусороконтейнеров		1								
Д	Автостоянки		18					189,0			
Д.1	Автостоянка с возможностью парковки	ММГН	3					247,5			
Г	Гостевые парковки		3					48,2			

- Настоящий чертеж составлен на основании топографического плана, выполненного ООО "УК Европа-Инжиниринг" в августе 2015 г.
- Система высот Балтийская, система координат местная.
- Разбивочный план организации земельного участка выполнена с привязкой к топографической сетке.

20.20-5-7 -ПЗУ.К1					
Жилой комплекс "Немецкая деревня" в Прикубанском внутригородском округе г. Краснодара западнее улицы Средней. Жилой комплекс "Германия". Квартал 5					
Изм.	Кол.уч.	Лист	№ док.	Подп.	Дата
2	-	Зам.	02-22		01.22
ГИП Бирюков				06.20	
Разработал Артюхов				06.20	
Разбивочный план				Стадия	Лист
М 1:500				П	2
Листов				Листов	
АО "Энергоресурс"					