

Градостроительный план земельного участка

Р	Ф	-	0	3	-	3	-	2	4	-	0	-	0	0	-	2	0	2	2	-	0	3	0	2
---	---	---	---	---	---	---	---	---	---	---	---	---	---	---	---	---	---	---	---	---	---	---	---	---

Градостроительный план земельного участка расположенного г. Улан-Удэ, мкр. 140Б и подготовлен на основании заявления Доржиевой Л.Д. от 10.10.2022г. №20250296 (реквизиты заявления правообладателя земельного участка, иного лица в случае, предусмотренном частью 1.1 статьи 57.3 Градостроительного кодекса Российской Федерации, с указанием ф.и.о. заявителя - физического лица, либо реквизиты заявления и наименование заявителя - юридического лица о выдаче градостроительного плана земельного участка)

Местонахождение земельного участка:

Республика Бурятия
(субъект Российской Федерации)
городской округ «город Улан-Удэ»
(городской округ)

Описание границ земельного участка (образуемого земельного участка):

Обозначение (номер) характерной точки	Перечень координат характерных точек в системе координат, используемой для ведения Единого государственного реестра недвижимости	
	X	Y
	530695.09	4156661.79
	530667.7	4156712.13
	530663.47	4156719.9
	530614.11	4156693.05
	530591.26	4156680.61
	530622.87	4156622.5
	530695.09	4156661.79

Кадастровый номер земельного участка (при наличии) или в случае, предусмотренном частью 1.1 статьи 57.3 Градостроительного кодекса Российской Федерации, условный номер образуемого земельного участка на основании утвержденных проекта межевания территории и (или) схемы расположения земельного участка или земельных участков на кадастровом плане территории 03:24:032003:659.

Площадь земельного участка 5439 кв.м.

Информация о расположенных в границах земельного участка объектах капитального строительства «Объекты капитального строительства отсутствуют».

Информация о границах зоны планируемого размещения объекта капитального строительства в соответствии с утвержденным проектом планировки территории (при наличии)


Обозначение (номер) характерной точки	Перечень координат характерных точек в системе координат, используемой для ведения Единого государственного реестра недвижимости	
	X	Y
	530695.09	4156661.79
	530667.7	4156712.13
	530663.47	4156719.9
	530614.11	4156693.05
	530591.26	4156680.61
	530622.87	4156622.5
	530695.09	4156661.79

Реквизиты проекта планировки территории и (или) проекта межевания территории в случае, если земельный участок расположен в границах территории, в отношении которой утверждены проект планировки территории и (или) проект межевания территории: Проект планировки территории юго-восточного района г. Улан-Удэ, утвержденного Распоряжением Администрации г. Улан-Удэ от 25.04.2012 №494-р. Проект о внесении изменений проект планировки территории юго-восточного района г. Улан-Удэ, утвержденного Распоряжением Администрации г. Улан-Удэ, в части изменения красных линий в 140Б мкр. от 14.01.2021 №17-р (указывается в случае, если земельный участок расположен в границах территории в отношении которой утверждены проект планировки территории и (или) проект межевания территории)


Градостроительный план подготовлен: главный специалист Комитета по архитектуре и градостроительству Администрации г. Улан-Удэ Цыдыпова Оюна Вячеславовна

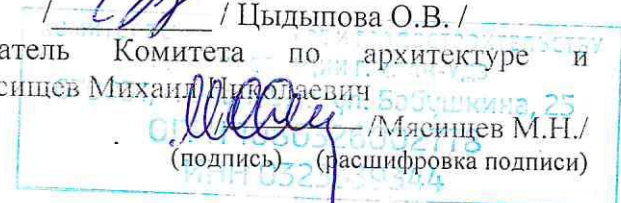
(ф.и.о., должность уполномоченного лица, наименование органа)

Дата 13.10.2022

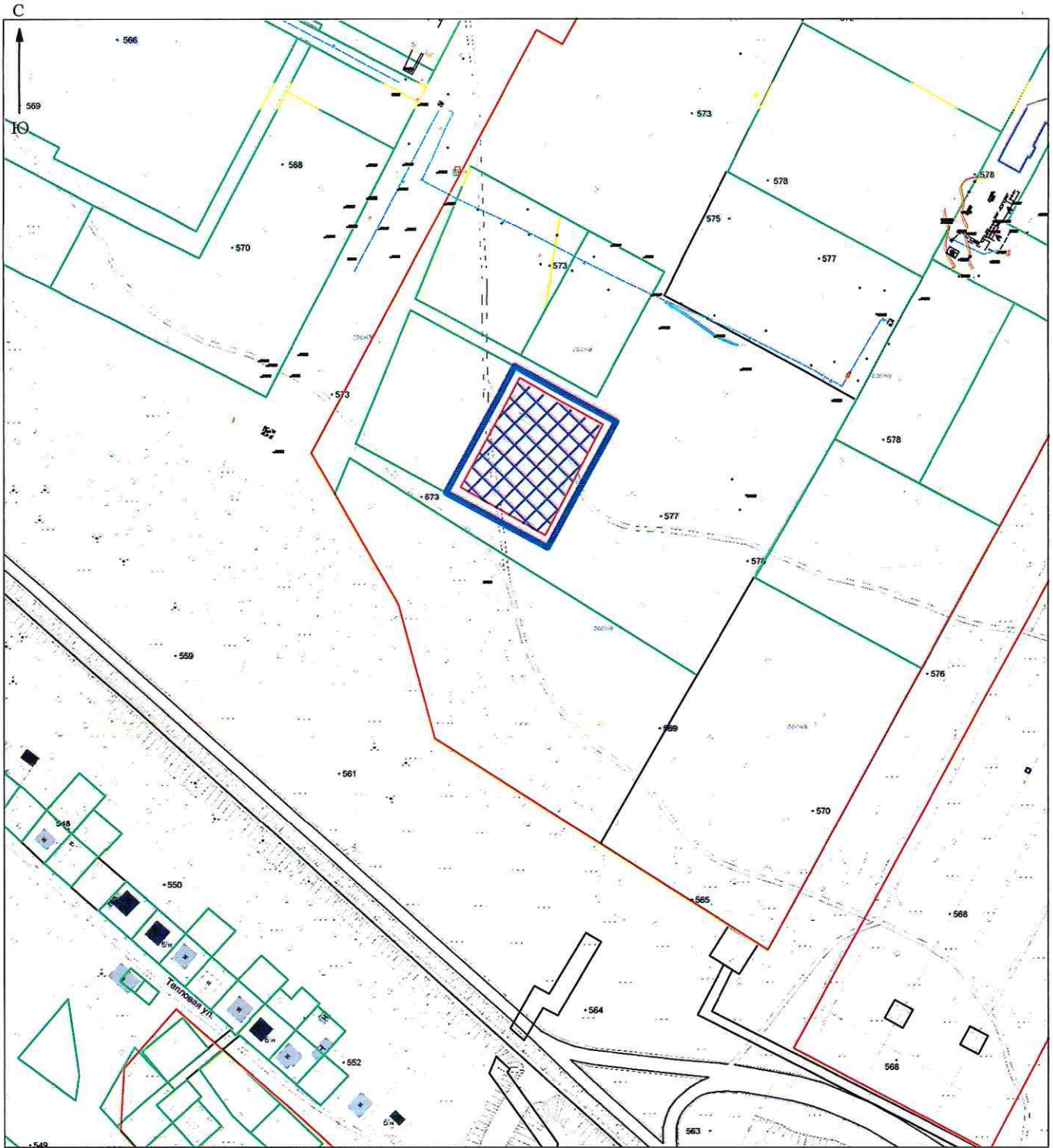
/  / Цыдыпова О.В. /

Градостроительный план согласован: председатель Комитета по архитектуре и градостроительству Администрации г. Улан-Удэ Мяснищев Михаил Николаевич

/  / Мяснищев М.Н. /
(подпись) (расшифровка подписи)







Чертеж градостроительного плана земельного участка




Площадь земельного участка: 5439 кв.м.

Чертеж градостроительного плана разработан на топографической основе в масштабе 1:2000, выполненной БО ФГУП «Забайкальской АГП» 2005г.

Условные обозначения

	Границы земельного участка
	минимальный отступ от границы земельного участка
	место допустимого размещения зданий, строений, сооружений
	Границы красных линий

Ф.И.О.	Подпись	Дата	Приложение	
			к градостроительному плану земельного участка №RU-03-3-24-0-00-2022-0302 зона Ж-4	
разработал Цыдылова О.В.			Чертеж градостроительного плана земельного участка с кадастровым номером 03:24:032603:659	масштаб 1:2000
				Комитет по архитектуре и градостроительству г. Улан-Удэ

2. Информация о градостроительном регламенте либо требованиях к назначению, параметрам и размещению объекта капитального строительства на земельном участке, на который действие градостроительного регламента не распространяется или для которого градостроительный регламент не устанавливается. Земельный участок расположен в территориальной зоне «Зона застройки многоэтажными жилыми домами (зона Ж-4)». Установлен градостроительный регламент.

2.1. Реквизиты акта органа государственной власти субъекта Российской Федерации, органа местного самоуправления, содержащего градостроительный регламент либо реквизиты акта федерального органа государственной власти, органа государственной власти субъекта Российской Федерации, органа местного самоуправления, иной организации, определяющего в соответствии с федеральными законами порядок использования земельного участка, на который действие градостроительного регламента не распространяется или для которого градостроительный регламент не устанавливается Решение Улан-Удэнского городского Совета депутатов от 25 марта 2008г. №817-82 «О Правилах землепользования и застройки городского округа «город Улан-Удэ»

2.2. Информация о видах разрешенного использования земельного участка" включает основные виды разрешенного использования земельного участка, условно разрешенные виды использования земельного участка, вспомогательные виды разрешенного использования земельного участка.

Основной вид разрешенного использования:

Многоэтажная жилая застройка (высотная застройка)

Среднеэтажная жилая застройка

Хранение автотранспорта

Улично-дорожная сеть

Площадки для занятий спортом

Оборудованные площадки для занятий спортом

Благоустройство территории

Условно разрешенные виды использования:

-

Вспомогательные виды разрешенного использования:

не установлены.

Согласно проекту планировки территории юго-восточного района г. Улан-Удэ земельный участок расположен в жилой зоне - территория застройки многоэтажными жилыми домами (более 6 этажей).

2.3. Предельные (минимальные и (или) максимальные) размеры земельного участка и предельные параметры разрешенного строительства, реконструкции объекта капитального строительства, установление градостроительным регламентом для территориальной зоны, в которой расположен земельный участок: зона Ж-4.

Предельные (минимальные и (или) максимальные) размеры земельных участков, в том числе их площадь	Минимальные отступы от границ земельного участка в целях определения мест допустимого размещения зданий, строений, сооружений, за пределами которых запрещено строительство зданий, строений, сооружений	Предельное количество этажей и (или) предельная высота зданий, строений, сооружений	Максимальный процент застройки в границах земельного участка, определяемый как отношение суммарной площади земельного участка, которая может быть застроена, ко всей площади земельного участка	Требования к архитектурным решениям объектов капитального строительства, расположенным в границах территории исторического поселения федерального или регионального значения	Иные показатели
<p align="center">ОСНОВНЫЕ ВИДЫ РАЗРЕШЁННОГО ИСПОЛЬЗОВАНИЯ</p>	<p>ВИДЫ РАЗРЕШЕННОГО ИСПОЛЬЗОВАНИЯ</p>				
	<p align="center">ЗЕМЕЛЬНЫХ УЧАСТКОВ</p> <p align="center">ОБЪЕКТОВ КАПИТАЛЬНОГО СТРОИТЕЛЬСТВА</p>		<p align="center">ПРЕДЕЛЬНЫЕ РАЗМЕРЫ ЗЕМЕЛЬНЫХ УЧАСТКОВ И ПРЕДЕЛЬНЫЕ ПАРАМЕТРЫ РАЗРЕШЕННОГО СТРОИТЕЛЬСТВА, РЕКОНСТРУКЦИИ ОБЪЕКТОВ КАПИТАЛЬНОГО СТРОИТЕЛЬСТВА</p>	<p align="center">Без ограничений</p>	
<p>Многоэтажная жилая застройка (высотная застройка) (2.6)</p>	<p>Размещение многоквартирных домов этажностью девять этажей и выше; благоустройство и озеленение территории; обустройство спортивных и детских площадок, хозяйственных площадок и площадок для отдыха; размещение подземных гаражей и автостоянок;</p>	<p>Минимальный размер земельного участка – 1500 кв. м. Максимальные размеры земельного участка – не подлежат установлению. Минимальные отступы от границ земельного участка в целях определения места допустимого размещения объекта. – 6 м.</p>			

	<p>размещение объектов обслуживания жилой застройки во встроенных, пристроенных и встроенно-пристроенных помещениях многоквартирного дома в отдельных помещениях дома, если площадь таких помещений в многоквартирном доме не составляет более 15% от общей площади дома.</p>	<p>Максимальный процент застройки в границах земельного участка – 50%. Минимальное количество этажей – 9. Предельное количество этажей – 16. Предельная высота зданий – 50 м. Минимальный процент озеленения в границах земельного участка – 25%</p>
<p>Среднеэтажная жилая застройка (2.5)</p>	<p>Размещение многоквартирных домов этажностью не выше восьми этажей; благоустройство и озеленение; размещение подземных гаражей и автостоянок; обустройство спортивных и детских площадок, площадок для отдыха; размещение объектов обслуживания жилой застройки во встроенных, пристроенных и встроенно-пристроенных помещениях многоквартирного дома, если общая площадь таких помещений в многоквартирном доме не составляет более 20% общей площади помещений дома.</p>	<p>Минимальный размер земельного участка – 1500 кв. м. Максимальные размеры земельного участка – не подлежат установлению. Минимальные отступы от границ земельного участка в целях определения места допустимого размещения объекта – 6 м. Максимальный процент застройки в границах земельного участка – 50%. Минимальное количество этажей – 5. Предельное количество этажей – 8. Предельная высота зданий – 27 м. Минимальный процент озеленения в границах земельного участка – 25%.</p>
<p>Хранение автотранспорта (2.7.1)</p>	<p>Размещение отдельно стоящих и пристроенных гаражей, в том числе подземных, предназначенных для хранения автотранспорта, в том числе с разделением на машино-места, за исключением гаражей, размещение которых предусмотрено содержанием вида разрешенного использования с кодом 4.9.</p>	<p>Минимальные и максимальные размеры земельного участка – не подлежат установлению. Минимальные отступы от границ земельного участка в целях определения места допустимого размещения объекта, максимальный процент застройки в границах земельного участка – не установлены. Предельное количество надземных этажей – 4. Предельная высота объекта – 15 м.</p>
<p>Улично-дорожная сеть (12.0.1)</p>	<p>Размещение объектов улично-дорожной сети: автомобильных дорог, трамвайных путей и пешеходных тротуаров в границах населенных пунктов, пешеходных переходов, бульваров, площадей, проездов, велодорожек и объектов велотранспортной и инженерной инфраструктуры; размещение придорожных стоянок (парковок) транспортными средствами в границах городских улиц и дорог, за исключением предусмотренных видами разрешенного использования с кодами 2.7.1, 4.9, 7.2.3,</p>	<p>Минимальные размеры земельного участка, максимальные размеры земельного участка, минимальные отступы от границ земельного участка в целях определения места допустимого размещения объекта, предельное количество надземных этажей, предельная высота объекта, максимальный процент застройки в границах земельного участка, минимальный процент озеленения в границах земельного участка не подлежат</p>

	а также некапитальных сооружений, предназначенных для охраны транспортных средств	установлению.	
Площадки для занятий спортом (5.1.3)	Размещение площадок для занятия спортом и физкультурой на открытом воздухе (физкультурные площадки, беговые дорожки, поля для спортивной игры).	Минимальные размеры земельного участка, максимальные размеры земельного участка, минимальные отступы от границ земельного участка в целях определения места допустимого размещения объекта, предельное количество надземных этажей, предельная высота объекта, максимальный процент застройки в границах земельного участка, минимальный процент озеленения в границах земельного участка не подлежат установлению.	
Оборудованные площадки для занятий спортом (5.1.4)	Размещение сооружений для занятия спортом и физкультурой на открытом воздухе (теннисные корты, автодромы, мотодромы, трамплины, спортивные стрельбища).	Минимальные размеры земельного участка, максимальные размеры земельного участка, минимальные отступы от границ земельного участка в целях определения места допустимого размещения объекта, предельное количество надземных этажей, предельная высота объекта, максимальный процент застройки в границах земельного участка, минимальный процент озеленения в границах земельного участка не подлежат установлению.	
Благоустройство территории (12.0.2)	Размещение декоративных, технических, планировочных, конструктивных устройств, элементов озеленения, различных видов оборудования и оформления, малых архитектурных форм, некапитальных нестационарных строений и сооружений, информационных щитов и указателей, применяемых как составные части благоустройства территории, общественных туалетов	Минимальные размеры земельного участка, максимальные размеры земельного участка, минимальные отступы от границ земельного участка в целях определения места допустимого размещения объекта, предельное количество надземных этажей, предельная высота объекта, максимальный процент застройки в границах земельного участка, минимальный процент озеленения в границах земельного участка не подлежат установлению.	

2. УСЛОВНО РАЗРЕШЁННЫЕ ВИДЫ ИСПОЛЬЗОВАНИЯ:

3. ВСПОМОГАТЕЛЬНЫЕ ВИДЫ РАЗРЕШЁННОГО ИСПОЛЬЗОВАНИЯ: не установлены.

регулирование землепользования и застройки:

1. Застройка земельных участков, реконструкция объектов капитального строительства осуществляются в соответствии с установленными настоящими Правилами градостроительными регламентами. Земельные участки или объекты капитального строительства, виды разрешенного использования, предельные размеры и предельные параметры которых не соответствуют градостроительному регламенту, могут использоваться без установления срока приведения их в соответствие с градостроительным регламентом, за исключением случаев, если использование таких земельных участков и объектов капитального строительства опасно для жизни или здоровья человека, для окружающей среды, объектов культурного наследия.

2. Реконструкция указанных в пункте 1 настоящей статьи объектов капитального строительства может осуществляться только путем приведения таких объектов в соответствие с установленным градостроительным регламентом или путем уменьшения их несоответствия предельным параметрам разрешенного строительства, реконструкции. Изменение видов разрешенного использования указанных в пункте 1 земельных участков и объектов капитального строительства может осуществляться путем приведения их в соответствие с видами разрешенного использования земельных участков и объектов капитального строительства, установленными градостроительным регламентом.

3. В случае если использование не соответствующих градостроительному регламенту земельных участков и объектов капитального строительства продолжается и опасно для жизни или здоровья человека, для окружающей среды, объектов культурного наследия, в соответствии с действующим законодательством может быть наложен запрет на использование таких земельных участков и объектов капитального строительства.

4. Образование земельных участков под объектами капитального строительства, возведенными до дня вступления в силу настоящих Правил, права на которые зарегистрированы в установленном законом порядке и виды разрешенного использования которых не соответствуют градостроительному регламенту территориальной зоны, осуществляется с учетом фактического использования образуемых земельных участков.

5. Образование земельных участков в целях предоставления земельных участков в соответствии с пунктом "д" части 1 статьи 1 Закона Республики Бурятия от 16.10.2002 N 115-III "О бесплатном предоставлении в собственность земельных участков, находящихся в государственной и муниципальной собственности", а также Законом Республики Бурятия от 30.12.2003 N 601-III "О земле" осуществляется в соответствии с их фактическим использованием. Предельный максимальный размер образуемых земельных участков - 1000 кв. м.

6. При строительстве объектов капитального строительства с объектом вспомогательного назначения, необходимого для его функционирования, требуется их размещение в пределах границ данного земельного участка.

7. При наличии технических условий для подключения объекта капитального строительства к централизованным сетям водопроводения строительство таких объектов с локальными очистными сооружениями, выгребными ямами не допускается.

8. Размещение антенно-мачтовых сооружений связи осуществляется с учетом минимального расстояния до границ земельных участков, занимаемых индивидуальными жилыми домами, многоквартирными жилыми домами, объектами дошкольного, начального и среднего общего образования, земельных участков для ведения садоводства и огородничества, которое устанавливается в размере высоты антенно-мачтового сооружения.

Согласно статьи 16. Предельные размеры земельных участков и предельные параметры разрешенного строительства, реконструкции объектов капитального строительства Правил землепользования и застройки городского округа «Город Улан-Удэ» -регулирование землепользования и застройки:

1. Предельные (минимальные и (или) максимальные) размеры земельных участков и предельные параметры разрешенного строительства, реконструкции объектов капитального строительства включают в себя:
 - 1) предельные (минимальные и (или) максимальные) размеры земельных участков, в том числе их площадь;
 - 2) минимальные отступы от границ земельных участков в целях определения мест допустимого размещения зданий, строений, сооружений, за пределами которых запрещено строительство зданий, строений, сооружений;
 - 3) предельное количество этажей и предельную высоту зданий, строений, сооружений;
 - 4) максимальный процент застройки в границах земельного участка, определяемый как отношение суммарной площади земельного участка, которая может быть застроена, ко всей площади земельного участка.
2. Для градостроительных регламентов всех территориальных зон минимальные размеры земельных участков не устанавливаются:
- 2) в случае образования земельного участка из земельных участков, находящихся в государственной или муниципальной собственности, или земель и (или) земельных участков, государственная собственность на которые не разграничена, при условии, что на образуемом земельном участке (земельных участках) расположены здания, строения, сооружения, находящиеся в государственной, муниципальной или частной собственности, за исключением случаев раздела и выдела;
- 3) в случае образования земельного участка из земельных участков, находящихся в государственной или муниципальной собственности, или земель и (или) земельных участков, государственная собственность на которые не разграничена, в соответствии с утвержденным проектом межевания территории либо утвержденной схемой расположения земельного участка, если указанные проект межевания территории либо схема расположения земельного участка утверждены до дня вступления в силу решения Улан-Удэнского городского Совета депутатов от 22.12.2016 N 280-27 "О внесении изменений в Правила землепользования и застройки городского округа "Город

Улан-Удэ", утвержденные решением Улан-Удэнского городского Совета депутатов от 25.03.2008 N 817-82";

4) в случае образования земельных участков, подлежащих изъятию для государственных или муниципальных нужд;

5) в случае формирования земельных участков для предоставления гражданам в соответствии с Законом Республики Бурятия от 16.10.2002 N 115-III "О бесплатном предоставлении в собственность земельных участков, находящихся в государственной и муниципальной собственности";

6) в случае формирования земельных участков для предоставления гражданам в соответствии с Законом Республики Бурятия от 30.12.2003 N 601-III "О земле".

(пп. 6 введен Решением Улан-Удэнского городского Совета депутатов от 26.05.2021 N 196-22)

3. Для градостроительных регламентов всех территориальных зон для видов разрешенного использования: связь, служебные гаражи, хранение автотранспорта минимальные отступы от границ земельного участка не установлены.

Для индивидуальных жилых домов и садовых домов в зонах застройки индивидуальными жилыми домами (Ж-1), сельскохозяйственного использования (СХ), смешанной жилой застройки (СМ), введенных до 1 января 2021 года, минимальные отступы от границы земельного участка, смежной с территорией общего пользования, не установлены.

При строительстве, реконструкции в зонах охраны объектов культурного наследия, минимальные отступы от красных линий до объекта капитального строительства применяются с учетом сохранения линии застройки объектов культурного наследия.

4. Предельная высота зданий определяется как разность отметок низшего уровня отмостки или спланированной поверхности земли, примыкающей к зданию, и низа перекрытия верхнего этажа, в том числе мансардного.

Предельное количество этажей определяется по количеству надземных этажей. При этом в число надземных этажей включаются технический этаж, мансардный, а также цокольный этаж, если верх перекрытия цокольного этажа возвышается над уровнем планировочной отметки земли не менее чем на два метра.

5. Для градостроительных регламентов всех территориальных зон при строительстве, реконструкции объектов капитального строительства минимальные параметры обеспеченности парковками (парковочными местами) определяются в соответствии с требованиями Местных нормативов градостроительного проектирования городского округа "Город Улан-Удэ", утвержденных решением Улан-Удэнского городского Совета депутатов.

3. Информация о расположенных в границах земельного участка объектах капитального строительства и объектах культурного наследия

3.1. Объекты капитального строительства

а) номер объекта капитального строительства согласно чертежу(ам) градостроительного плана земельного участка- не имеется;

б) назначение объекта капитального строительства- не имеется;

в) этажность и высотность объекта капитального строительства- не имеется;

г) общую площадь объекта капитального строительства в квадратных метрах- не имеется;

д) площадь застройки земельного участка данным объектом капитального строительства- не имеется;

е) кадастровый номер объекта капитального строительства- не имеется.

3.2. Объекты, включенные в единый государственный реестр объектов культурного наследия (памятников истории и культуры) народов Российской Федерации" заполняется, если в границах земельного участка, в отношении которого осуществляется подготовка градостроительного плана земельного участка находятся объекты, занесенные в единый государственный реестр объектов культурного наследия (памятников истории и культуры) народов Российской Федерации. При этом указываются:

а) номер объекта культурного наследия согласно чертежу(ам) градостроительного плана земельного участка информация отсутствует;

б) общая площадь объекта информация отсутствует;

в) площадь застройки земельного участка данным объектом информация отсутствует;

г) историческое назначение объекта культурного наследия и его фактическое использование информация отсутствует;

д) наименование органа государственной власти, принявшего решение о включении выявленного объекта культурного наследия в единый государственный реестр, наименование нормативного правового акта, дата и номер его принятия информация отсутствует;

е) регистрационный номер в реестре и дата постановки на учет в единый государственный реестр объектов культурного наследия (памятников истории и культуры) народов Российской Федерации- информация отсутствует.

4. Информация о расчетных показателях минимально допустимого уровня обеспеченности территории объектами коммунальной, транспортной, социальной инфраструктур и расчетных показателях максимально допустимого уровня территориальной доступности указанных объектов для населения в случае, если земельный участок расположен в границах территории, в отношении которой предусматривается осуществление деятельности по комплексному развитию территории: Проект о внесении изменений проект планировки территории юго-восточного района г. Улан-Удэ, утвержденном Распоряжением Администрации г. Улан-Удэ, в части изменения красных линий в 140Б мкр. от 14.01.2021 №17-р

Информация о расчетных показателях минимально допустимого уровня обеспеченности территории									
Объекты коммунальной инфраструктуры			Объекты транспортной инфраструктуры				Объекты социальной инфраструктуры		
Наименование вида объекта	Единица измерения	Расчетный показатель	Наименование вида объекта	Единица измерения	Расчетный показатель	Наименование вида объекта	Единица измерения	Расчетный показатель	
1	2	3	4	5	6	7	8	9	
Водоснабжение	-	Водоснабжение юго-восточного планировочного района осуществляется от скважинного водозабора на Спасовском острове. Водоснабжение микрорайона 140 будут запроецированы на основании технических условий выданных МУП «Водоканал»	Между 140 б мкр. (площадью 18,9 га) и территорией, расположенной восточнее 140 б мкр. (площадью 7,4 га), настоящим проектом предлагается ширина магистральной улицы и дороги в красных линиях 40 м. Изменение красных линий обусловлено планируемым строительством линейного объекта (автомобильная дорога) в мкр. 140 б г.Улан-Удэ в соответствии с федеральной программой «Стимул».			Проектная территория расположена в западной части Юго-Восточного района г.Улан-Удэ, в 140 б мкр. Изменение границ красных линий в пределах 140 б мкр. обусловлено приведением в соответствие проектов планировки территории Юго-Восточного района г.Улан-Удэ и территории, в отношении которой, принято решение о комплексном развитии территории, расположенной в 140 б мкр., а также строительством линейного объекта (автомобильная дорога) в мкр. 140 б г.Улан-Удэ.			
		Водоотведение юго-восточного планировочного	Ширина улиц и дорог определяется расчетом в зависимости от интенсивности движения транспорта и пешеходов, состава размещаемых в пределах поперечного профиля элементов (проезжих частей, технических полос для прокладки подземных коммуникаций, тротуаров, зеленых насаждений и др.), с учетом санитарно-гигиенических требований и требований гражданской обороны.						

		<p>района осуществляется системой самотечно-напорных коллекторов, по которым сточные воды поступают на очистные сооружения, расположенные на правом берегу р. Селенги, в районе п. Стеклозавод. Водопроводение микрорайон 140 будут запроектированы на основании технических условий выданных МУП «Водоканал»</p>		
Теплоснабжение		<p>Теплоснабжение юго-восточного планировочного района осуществляется от ТЭЦ-2. Теплоснабжение микрорайонов, будут запроектированы на основании технических условий, выданных ОАО «Территориальная генерирующая компания №14», Филиал «Улан-Удэнский энергетический комплекс»</p>		<p>Площадь проектируемой территории составляет 37 га. 140 б микрорайон входит в территорию планировочной структуры 140 микрорайона г.Улан-Удэ, в отношении которой принято решение о комплексном освоении территории в целях жилищного строительства, путем заключения договора аренды земельного участка, находящегося в государственной собственности от 18.11.2011 г. №238 в отношении исходного земельного участка 03:24:032003:18 общей площадью 18,6 га.</p>
Электроснабжение		<p>Электроснабжение юго-восточного планировочного</p>		<p>Основной задачей является выделение элементов планировочной структуры, установление границ территорий общего пользования, определение</p>

		<p>района осуществляется от подстанции 110/10кв «Южная»</p> <p>Электроснабжение микрорайонов будут запроекированы на основании технических условий, выданных ОАО «Межрегиональная распределительная сетевая компания Сибири», Филиал «Бурятэнерго»</p>			<p>границ зон планируемого размещения объектов капитального строительства и установление (изменение) границ красных линий.</p>
<p>Телефонизация и радиодификация</p>		<p>Телефонизация и радиодификация юго-западного планировочного района осуществляется от городских сетей АТС и от опорноусилительной станции.</p>			<p>Проектом планировки 140 мкр. г.Улан-Удэ (утвержденным Распоряжением Администрации г.Улан-Удэ от 03.02.2012 г. №82-р) предусмотрено строительство объектов социального обслуживания: один детский сада-ясли на 480 мест, одна школа по 950 учащихся, зданий общественного назначения.</p> <p>Удельный вес домов по этажности: 2-3 этажные 10% 4-5 этажные – 65% 9-ти – 12-ти этажные – 25%</p>
<p>Система зеленых насаждений</p>		<p>Территория юго-восточного планировочного района частично залесена, предусматривается организация озеленения и создание мест общего пользования: районного парка, парков, со спортивными сооружениями, садов,</p>			<p>Данным проектом предусматривается строительство объектов инженерной инфраструктуры, 9-ти и 16-ти этажных многоквартирных жилых домов, подземных автостоянок; благоустройство и озеленение территории общего пользования; размещение детских спортивных площадок, площадок отдыха, а также, автостоянок для личных автомобилей.</p>

5. Информация об ограничениях использования земельного участка, в том числе если земельный участок полностью или частично расположен в границах зон с особыми условиями использования территорий содержит информацию об ограничениях использования земельного участка, расположенного, в том числе частично, в границах зон с особыми условиями использования территорий, предусмотренных действующим законодательством Российской Федерации для объектов, в отношении которых установлены такие зоны.

а) наименование ограничения (обременения) земельного участка (сервитут, санитарно-защитная зона, водоохранная зона) и реквизиты акта, установившего соответствующие ограничения (обременения): согласно приказу Федерального агентства воздушного транспорта (Росавиация) Министерства транспорта РФ от 30.09.2019 №916-п «Об установлении приаэродромной территории аэродрома Улан-Удэ (Мухино)» земельный участок расположен на приаэродромной территории аэродрома Улан-Удэ (Мухино).

б) площадь территории земельного участка, ограниченной в использовании, в том числе в границах зон с особыми условиями использования территорий. В случае, если земельный участок полностью или частично расположен в границах зоны с особыми условиями использования территории, в строке пишется "Земельный участок полностью расположен или частично расположен в границах зоны с особыми условиями использования территории, площадь земельного участка, покрываемая зоной с особыми условиями использования территории, составляет "N" м²" или иная информация, соответствующая установленным ограничениям (обременениям) – Земельный участок полностью расположен на приаэродромной территории аэродрома Улан-Удэ (Мухино).

в) содержание ограничений использования земельного участка, в том числе полностью или частично расположенного в границах зон с особыми условиями использования территорий, установленные соответствующим актом: Постановление Правительства РФ от 02.12.2017 N 1460 "Об утверждении Правил установления приаэродромной территории, Правил выделения на приаэродромной территории подзон и Правил разрешения разногласий, возникающих между высшими исполнительными органами государственной власти субъектов Российской Федерации и уполномоченными Правительством Российской Федерации федеральными органами исполнительной власти при согласовании проекта решения об установлении приаэродромной территории".

6. Информация о границах зон с особыми условиями использования территорий, если земельный участок полностью или частично расположен в границах таких зон

Наименование зоны с особыми условиями использования территории с указанием объекта, в отношении которого установлена такая зона	Перечень координат характерных точек в системе координат, используемой для ведения Единого государственного реестра недвижимости		
	Обозначение (номер) характерной точки	X	Y
1	2	3	4
земельный участок расположен на приаэродромной территории аэродрома Улан-Удэ (Мухино).	-	-	-

7. Информация о границах зон действия публичных сервитутов:

а) информацию о площади публичных сервитутов в квадратных метрах или гектарах и описание границ в соответствии с распорядительным актом уполномоченного органа, реквизиты распорядительного акта уполномоченного органа об установлении публичного сервитута:

Содержание ограничения в использовании или ограничения права на объект недвижимости или обременения объекта недвижимости:

03:24:032003:659/1 площадью 2321 кв.м. 03:00-6.183.

03:24:032003:659/2 площадью 2321 кв.м. 03:00-6.182.

ограничения прав на земельный участок, предусмотренные статьей 56 Земельного кодекса Российской Федерации; Срок действия: с 2022-10-06; реквизиты документа-основания: приказ о внесении изменений в приложение к приказу Федерального агентства воздушного транспорта от

30 сентября 2019 г. № 916-П "Об установлении приаэродромной территории аэродрома Улан-Удэ (Мухино)" от 01.06.2022 № 347-П выдан: ФЕДЕРАЛЬНОЕ АГЕНТСТВО ВОЗДУШНОГО ТРАНСПОРТА (Росавиация); Содержание ограничения (обременения): Ограничения на указанную подзону регламентируются п.п. 4 п. 3 статьи 47 Воздушного кодекса РФ от 19.03.1997 г. №60-ФЗ установлено, что в границах четвертой подзоны запрещается размещать объекты, создающие помехи в работе наземных объектов средств и систем обслуживания воздушного движения, навигации, посадки и связи, предназначенных для организации воздушного движения и расположенных вне первой подзоны. В соответствии со ст. 78 Воздушного кодекса РФ от 19.03.1997 г. №60-ФЗ, для осуществления радиотехнического обеспечения полетов воздушных судов и радиосвязи с ними уполномоченным органом в области обороны в установленном порядке выделяются радиочастоты, которые должны быть защищены от помех. Граждане и юридические лица, которые имеют установки и аппараты, создающие помехи средствам радиотехнического обеспечения полетов воздушных судов и радиосвязи с ними, обязаны по требованию уполномоченного органа в области связи или его подразделений устранить помехи своими силами и за свой счет, а до их устранения прекратить работу таких установок и аппаратов. К помехам, способным ухудшить характеристики средств РТО и связи, относятся помехи на используемых частотах (электромагнитные помехи), а также здания, сооружения, временные конструкции и механизмы, высота которых превышает установленные ограничения и будут влиять на работу средств РТОП и АС, создавая углы закрытия, влиять на пространственные характеристики и уменьшать зоны действия средств РТОП и АС. К объектам, которые могут создавать электромагнитные помехи средствам РТОП и АС относятся: высоковольтные линии, радио и телевизионные передатчики, а также сотовой связи, и другие радиоизлучающие средства. В соответствии с Воздушным кодексом средства, которые создают помехи оборудованию РТОП и АС должны быть выключены до устранения помехи. В границах четвертой подзоны возможно размещение объектов, превышающих установленные ограничения, при наличии заключений отраслевых научных организаций об отсутствии влияния объекта на работу средств радиотехнического обеспечения полетов. Согласно Методическим рекомендациям Росавиации от 27.11.2020 года, зона ограничения застройки от объектов (1) и (3) определяется совокупностью двух зон (ближней и дальней). Ближняя зона представляет собой «цилиндр» радиусом 500 м, дальняя зона представляет собой перевернутый «конус» радиусом основания 15000 м с вершиной в фазовом центре антенны и углом возвышения $0,5^\circ$. Зона ограничения застройки от объектов (2), (4) и (15) - (17) в ближней зоне представляет собой «цилиндр», а в дальней перевернутый «конус» с вершиной в основании антенны. Зона ограничения застройки от направленных средств (5) - (10) описана в таблице 4.4.1 Принципиальная схема ограничения застройки от ненаправленных средств РТОП приведена на рисунке 4.3. В связи с этим, четвертая подзона определяется по суммарной границе, на которой «конуса» от средств РТОП достигают максимальной высоты. В связи с этим при расчете максимальной допустимой высоты размещаемого строения (здания, сооружения) необходимо исходить из анализа всей совокупности «конусов», как условных верхних границ охранных зон. Так как охранные зоны «накладываются» друг на друга, то при расчете максимальной допустимой высоты строения (здания, сооружения), размещаемого в каждой конкретной точке, необходимо руководствоваться наиболее жестким ограничением, накладываемым охранной зоной, то есть минимальной высотой совокупности «конусов». Кроме того, учтен рельеф местности и выявлены зоны затенения поверхностей ограничения препятствий. Согласно п. 19 Методических Рекомендаций Росавиации (Письмо Руководителя Росавиации Исх. 47904/04 от 27.11.2020 года), допускается по согласованию с органом обслуживания воздушного движения (управления полетами) уменьшение размеров четвертой подзоны по сравнению с расчетными при условии обеспечения нормального функционирования средств радиотехнического обеспечения полетов и авиационной электросвязи (обеспечения "прямой видимости") при полетах воздушных судов по установленным и планируемыми маршрутам воздушного движения, схемам маневрирования воздушных судов при вылете и заходе на посадку, в зонах ожидания и зонах пилотирования, точках входа (выхода) на воздушные трассы и местные воздушные линии.; Реестровый номер границы: 03:00-6.183; Вид объекта реестра границ: Зона с особыми условиями использования территории; Вид зоны по документу: Четвертая подзона приаэродромной территории Аэродрома Улан-Удэ (Мухино); Тип зоны: Охранная зона транспорта.

ограничения прав на земельный участок, предусмотренные статьями 56, 56.1 Земельного кодекса Российской Федерации; Срок действия: с 2022-02-03; реквизиты документа-основания: документ, воспроизводящий сведения, содержащиеся в решении об установлении или изменении границ зон с особыми условиями использования территорий от 04.09.2020 № б/н выдан: ФЕДЕРАЛЬНОЕ АГЕНТСТВО ВОЗДУШНОГО ТРАНСПОРТА; приказ об установлении приаэродромной территории аэродрома Улан-Удэ (Мухино) от 30.09.2020 № 916-П выдан: ФЕДЕРАЛЬНОЕ АГЕНТСТВО ВОЗДУШНОГО ТРАНСПОРТА; иной документ, содержащий описание объекта от 04.09.2020 № б/н; Содержание ограничения (обременения): На приаэродромной территории выделяются следующие подзоны, в которых устанавливаются ограничения использования объектов недвижимости и осуществления деятельности: 1) первая подзона, в которой запрещается размещать объекты, не предназначенные для организации и обслуживания воздушного движения и воздушных перевозок, обеспечения взлета, посадки, руления и стоянки воздушных судов; 2) вторая подзона, в которой запрещается размещать объекты, не предназначенные для обслуживания пассажиров и обработки багажа, грузов и почты, обслуживания воздушных судов, хранения авиационного топлива и заправки воздушных судов, обеспечения энергоснабжения, а также объекты, не относящиеся к инфраструктуре аэропорта; 3) третья подзона, в которой запрещается размещать объекты, высота которых превышает ограничения, установленные уполномоченным Правительством Российской Федерации федеральным органом исполнительной власти при установлении соответствующей приаэродромной территории; 4) четвертая подзона, в которой запрещается размещать объекты, создающие помехи в работе наземных объектов средств и систем обслуживания воздушного движения, навигации, посадки и связи, предназначенных для организации воздушного движения и расположенных вне первой подзоны; 5) пятая подзона, в которой запрещается размещать опасные производственные объекты, определенные Федеральным законом "О промышленной безопасности опасных производственных объектов", функционирование которых может повлиять на безопасность полетов воздушных судов; 6) шестая подзона, в которой запрещается размещать объекты, способствующие привлечению и массовому скоплению птиц; 7) седьмая подзона, в которой ввиду превышения уровня шумового, электромагнитного воздействий, концентраций загрязняющих веществ в атмосферном воздухе запрещается размещать объекты, виды которых в зависимости от их функционального назначения определяются уполномоченным Правительством Российской Федерации федеральным органом исполнительной власти при установлении соответствующей приаэродромной территории с учетом требований законодательства в области обеспечения санитарно-эпидемиологического благополучия населения, если иное не установлено федеральными законами.; Реестровый номер границы: 03:00-6.182; Вид объекта реестра границ: Зона с особыми условиями использования территории; Вид зоны по документу: Приаэродромная территория аэродрома Улан-Удэ (Мухино); Тип зоны: Охранная зона транспорта.

б) перечень номеров и координат характерных точек в системе координат, используемой для ведения Единого государственного реестра недвижимости: ВЕСЬ.

Перечень координат характерных точек в системе координат, используемой для ведения Единого государственного реестра недвижимости		
Обозначение (номер) характерной точки	X	Y
03:24:032003:659/1		
	530695.09	4156661.79
	530688.73	4156673.48
	530602.25	4156660.4
	530622.87	4156622.5
	530695.09	4156661.79

8. Номер и (или) наименование элемента планировочной структуры, в границах которого расположен земельный участок" включает:

а) номер элемента планировочной структуры;

б) наименование элемента планировочной структуры Октябрьский район г. Улан-Удэ.

9. Информация о возможности подключения (технологического присоединения) объектов капитального строительства к сетям инженерно-технического обеспечения (за исключением сетей электроснабжения), определяемая с учетом программ комплексного развития систем коммунальной инфраструктуры поселения, муниципального округа, городского округа (при их наличии), в состав которой входят

COMMITTEE FOR PROGRESS
ADMINISTRATIVE
670031, P. 5/20/00
OTPH 1006/45002778
MHH 0325339544