

## РАЗРЕШЕНИЕ НА СТРОИТЕЛЬСТВО

взамен разрешений на строительство от 29.03.2012 № ru86310000-35,  
от 06.12.2019 № 86-ru86310000-116-2019

стр. 1

<b>Раздел 1. Реквизиты разрешения на строительство</b>	
1.1. Дата разрешения на строительство:	05.10.2022
1.2. Номер разрешения на строительство:	86-ru86310000-86-2022
1.3. Наименование органа (организации):	Администрация города Сургута Ханты - Мансийский автономный округ-Югра
1.4. Срок действия настоящего разрешения:	05.02.2027
1.5. Дата внесения изменений или исправлений:	
<b>Раздел 2. Информация о застройщике</b>	
2.1. Сведения о физическом лице или индивидуальном предпринимателе	
2.1.1. Фамилия:	
2.1.2. Имя:	
2.1.3. Отчество:	
2.1.4. ИНН:	
2.1.5. ОГРНИП:	
2.2. Сведения о юридическом лице	
2.2.1. Полное наименование:	Акционерное общество Специализированный застройщик «Домостроительный комбинат-1»
2.2.2. ИНН:	8602058789
2.2.3. ОГРН:	1028600601006
<b>Раздел 3. Информация об объекте капитального строительства</b>	
3.1. Наименование объекта капитального строительства (этапа) в соответствии с проектной документацией:	Жилой комплекс № 2 со встроенными помещениями административного и общественного назначения, инженерными сетями "Микрорайон 20А г. Сургут"
3.2. Вид выполняемых работ в отношении объекта капитального строительства в соответствии с проектной документацией:	строительство
3.3. Адрес (местоположение) объекта капитального строительства	
3.3.1. Субъект Российской Федерации:	
3.3.2. Муниципальный район, муниципальный округ, городской округ или внутригородская территория (для городов федерального значения) в составе субъекта Российской Федерации, федеральная территория:	
3.3.3. Городское или сельское поселение в составе муниципального района (для муниципального района) или внутригородского района городского округа (за исключением зданий, строений, сооружений, расположенных на федеральных территориях):	
3.3.4. Тип и наименование населенного пункта:	



1000045549971196


3.3.5. Наименование элемента планировочной структуры:	
3.3.6. Наименование элемента улично-дорожной сети:	Микрорайон 20А
3.3.7. Тип и номер здания (сооружения):	
<b>Раздел 4. Информация о земельном участке</b>	
4.1. Кадастровый номер земельного участка (земельных участков), в границах которого (которых) расположен или планируется расположение объекта капитального строительства:	86:10:0101035:2916
4.2. Площадь земельного участка (земельных участков), в границах которого (которых) расположен или планируется расположение объекта капитального строительства:	19688,00
4.3. Сведения о градостроительном плане земельного участка	
4.3.1. Дата:	03.06.2022
4.3.2. Номер:	РФ-86-2-10-0-00-2022-2944
4.3.3. Наименование органа, выдавшего градостроительный план земельного участка:	Департамент архитектуры и градостроительства Администрация города Сургута Ханты - Мансийский автономный округ-Югра
4.4. Условный номер земельного участка (земельных участков) на утвержденной схеме расположения земельного участка или земельных участков на кадастровом плане территории (при необходимости):	
4.5. Сведения о схеме расположения земельного участка или земельных участков на кадастровом плане территории	
4.5.1. Дата решения:	
4.5.2. Номер решения:	
4.5.3. Наименование организации, уполномоченного органа или лица, принявшего решение об утверждении схемы расположения земельного участка или земельных участков:	
4.6. Информация о документации по планировке территории	
4.6.1. Сведения о проекте планировки территории	
4.6.1.1.1. Дата решения:	
4.6.1.1.2. Номер решения:	
4.6.1.1.3. Наименование организации, уполномоченного органа или лица, принявшего решение об утверждении проекта планировки территории:	
4.6.2. Сведения о проекте межевания территории	
4.6.2.1.1. Дата решения:	
4.6.2.1.2. Номер решения:	
4.6.2.1.3. Наименование организации, уполномоченного органа или лица, принявшего	

решение об утверждении проекта межевания территории:	
<b>Раздел 5. Сведения о проектной документации, типовом архитектурном решении</b>	
5.1. Сведения о разработчике - индивидуальном предпринимателе	
5.1.1. Фамилия:	
5.1.2. Имя:	
5.1.3. Отчество:	
5.1.4. ИНН:	
5.1.5. ОГРНИП:	
5.2. Сведения о разработчике - юридическом лице	
5.2.1. Полное наименование:	Общество с ограниченной ответственностью «Архитектурно-строительный проектный институт»
5.2.2. ИНН:	8602252659
5.2.3. ОГРН:	1148602009665
5.3. Дата утверждения (при наличии):	
5.4. Номер (при наличии):	05-02-19 20А/28-01-22ЭП
5.5. Типовое архитектурное решение объекта капитального строительства, утвержденное для исторического поселения (при наличии)	
5.5.1. Дата:	
5.5.2. Номер:	
5.5.3. Наименование документа:	
5.5.4. Наименование уполномоченного органа, принявшего решение об утверждении типового архитектурного решения:	
<b>Раздел 6. Информация о результатах экспертизы проектной документации и государственной экологической экспертизы</b>	
6.1.1.1. Дата утверждения:	21.11.2019
6.1.1.2. Номер:	86-2-1-3-032340-2019
6.1.1.3. Наименование органа или организации, выдавшей положительное заключение экспертизы проектной документации:	Общество с ограниченной ответственностью «Институт проектирования и экспертизы»
6.1.2.1. Дата утверждения:	10.07.2022
6.1.2.2. Номер:	86-2-1-2-045329-2022
6.1.2.3. Наименование органа или организации, выдавшей положительное заключение экспертизы проектной документации:	Общество с ограниченной ответственностью «Институт проектирования и экспертизы»
6.2. Сведения о государственной экологической экспертизе	
6.2.1.1. Дата утверждения:	
6.2.1.2. Номер:	
6.2.1.3. Наименование органа, утвердившего положительное заключение государственной экологической экспертизы:	
6.3. Подтверждение соответствия вносимых в проектную документацию изменений требованиям, указанным в части 3.8 статьи 49 Градостроительного кодекса Российской Федерации	
6.3.1. Дата:	

6.3.2. Номер:	
6.3.3. Сведения о лице, утвердившем указанное подтверждение:	
6.4. Подтверждение соответствия вносимых в проектную документацию изменений требованиям, указанным в части 3.9 статьи 49 Градостроительного кодекса Российской Федерации	
6.4.1. Дата:	
6.4.2. Номер:	
6.4.3. Наименование органа исполнительной власти или организации, проводившей оценку соответствия:	
<b>Раздел 7. Проектные характеристики объекта капитального строительства</b>	
7.1. Наименование объекта капитального строительства, предусмотренного проектной документацией:	Встроенно-пристроенная автостоянка (паркинг)
7.1.1. Вид объекта капитального строительства:	здание
7.1.2. Назначение объекта:	нежилое
7.1.3. Кадастровый номер реконструируемого объекта капитального строительства:	
7.1.4. Площадь застройки (кв. м):	9552,00
7.1.4.1. Площадь застройки части объекта капитального строительства (кв. м):	
7.1.5. Площадь (кв. м):	16782,00
7.1.5.1. Площадь части объекта капитального строительства (кв. м):	
7.1.6. Площадь нежилых помещений (кв. м):	
7.1.7. Площадь жилых помещений (кв. м):	
7.1.8. Количество помещений (штук):	
7.1.9. Количество нежилых помещений (штук):	
7.1.10. Количество жилых помещений (штук):	
7.1.11. в том числе квартир (штук):	
7.1.12. Количество машино-мест (штук): - парковочные места	440
7.1.13. Количество этажей:	2
7.1.14. в том числе, количество подземных этажей:	
7.1.15. Вместимость (человек):	
7.1.16. Высота (м):	
7.1.17. Другие показатели: -Строительный объем автостоянки, в том числе (куб. м): -выше отм. 0.000 -ниже отм.0.000 -Общая площадь парковочных мест (кв. м)	56313,00  24625,00 31688,00 8691,04
7.2. Наименование объекта капитального строительства, предусмотренного проектной документацией:	Здание жилое многоквартирное
7.2.1. Вид объекта капитального строительства:	Здание
7.2.2. Назначение объекта:	Многоквартирный дом

7.2.3. Кадастровый номер реконструируемого объекта капитального строительства:	
7.2.4. Площадь застройки (кв. м):	3290,33
7.2.4.1. Площадь застройки части объекта капитального строительства (кв. м):	
7.2.5. Площадь (кв. м):	49832,12
7.2.5.1. Площадь части объекта капитального строительства (кв. м):	
7.2.6. Площадь нежилых помещений (кв. м): -площадь встроенных помещений общественного назначения	2179,46
7.2.7. Площадь жилых помещений (кв. м):	
7.2.8. Количество помещений (штук):	
7.2.9. Количество нежилых помещений (штук):	
7.2.10. Количество жилых помещений (штук):	660
7.2.11. в том числе квартир (штук):	660
-однокомнатных	405
-двухкомнатных	125
-трехкомнатных	130
7.2.12. Количество машино-мест (штук):	
7.2.13. Количество этажей:	18
7.2.14. в том числе, количество подземных этажей:	
7.2.15. Вместимость (человек):	
7.2.16. Высота (м):	
7.2.17. Другие показатели: Строительный объем здания (куб. м), в том числе:	179008,00
-выше отм. 0.000	174420,00
-ниже отм. 0.000	4588,00
-Общая площадь квартир (кв.м.)	35777,46
-Жилая площадь квартир (кв.м)	13393,26
-Количество кладовых для жильцов (шт.)	65
-Общая площадь кладовых для жильцов (кв. м)	404,48

		
	подпись	В. А. Шаров инициалы, фамилия

Директор ДАиГ	Коновалов Александр Юрьевич +7 (3462) 52-82-43	
Заместитель директора ДАиГ	Усов Алексей Васильевич +7 (3462) 52-82-43	