



УПРАВЛЕНИЕ ГРАДОСТРОИТЕЛЬСТВА И АРХИТЕКТУРЫ Г. ПЕНЗЫ

ГРАДОСТРОИТЕЛЬНЫЙ ПЛАН ЗЕМЕЛЬНОГО УЧАСТКА

№ 8771

КАДАСТРОВЫЙ НОМЕР ЗЕМЕЛЬНОГО УЧАСТКА

58:29:1005014:1081

АДРЕС (место расположения объекта)

Пензенская область, г. Пенза, ул. Комсомольская

ЗАКАЗЧИК

ООО "СЗ "Новое решение"

АДРЕС ЗАКАЗЧИКА

г.Пенза, ул. Байдукова, 102Б

ПЕНЗА 2021

ГРАДОСТРОИТЕЛЬНЫЙ ПЛАН ЗЕМЕЛЬНОГО УЧАСТКА №

Р Ф - 5 8 - 2 - 2 9 - 1 - 0 0 - 2 0 2 1 - 8 7 7 1

Градостроительный план земельного участка подготовлен на основании:

Заявление №5146 от 03.06.2021; Заявитель – ООО «Специализированный застройщик «Новое решение»

(реквизиты заявления правообладателя земельного участка с указанием ф.и.о. заявителя – физического лица, либо реквизиты заявления и наименование заявителя – юридического лица о выдаче градостроительного плана земельного участка, либо иного лица в случае, предусмотренном частью 1.1 статьи 57.3 Градостроительного кодекса РФ)

Местонахождение земельного участка

Пензенская область, город Пенза

(субъект Российской Федерации)

ул. Комсомольская

(муниципальный район или городской округ)

(поселение)

Описание границ земельного участка:

Обозначение (номер) характерной точки	Перечень координат характерных точек в системе координат, используемой для ведения Единого государственного реестра недвижимости	
	X	Y
1	385263,41	2229615,37
2	385288,10	2229660,02
3	385313,31	2229705,61
4	385252,81	2229738,93
5	385251,84	2229737,55
6	385241,78	2229723,22
7	385241,75	2229720,70
8	385237,03	2229714,94
9	385236,09	2229715,01
10	385225,25	2229698,25
11	385228,73	2229695,28
12	385254,56	2229679,94
13	385229,60	2229634,82

Кадастровый номер земельного участка (при наличии, или в случае, предусмотренном частью 1.1 статьи 57.3 Градостроительного кодекса РФ, условный номер образуемого земельного участка на основании утвержденных проекта межевания территории и (или) схемы расположения земельного участка или земельных участков на кадастровом плане территории):

58:29:1005014:1081

Площадь земельного участка:

5632 кв.м

Информация о расположенных в границах земельного участка объектах капитального строительства

В границах земельного участка объекты капитального строительства отсутствуют.

Информация о границах зоны планируемого размещения объекта капитального строительства в соответствии с утвержденным проектом планировки территории (при наличии)

Обозначение (номер) характерной точки	Перечень координат характерных точек в системе координат, используемой для ведения Единого государственного реестра недвижимости	
	X	Y
---	---	---

Реквизиты проекта планировки территории и (или) проекта межевания территории в случае, если земельный участок расположен в границах территории, в отношении которой утверждены проект планировки территории и (или) проект межевания территории:

- Постановление администрации города Пензы от 01.07.2015 №997 «Об утверждении проекта планировки территории планировочного района «Северная поляна».

- Постановление администрации города Пензы от 25.12.2019 №2443 «Об утверждении проекта межевания территории, ограниченной улицами Леонова, Комсомольская, Крупской, Фрунзу г. Пензы.

(указывается в случае, если земельный участок расположен в границах территории в отношении которой утверждены проект планировки территории и (или) проект межевания территории)

Градостроительный план подготовлен Управлением градостроительства и архитектуры города Пензы
(наименование органа)

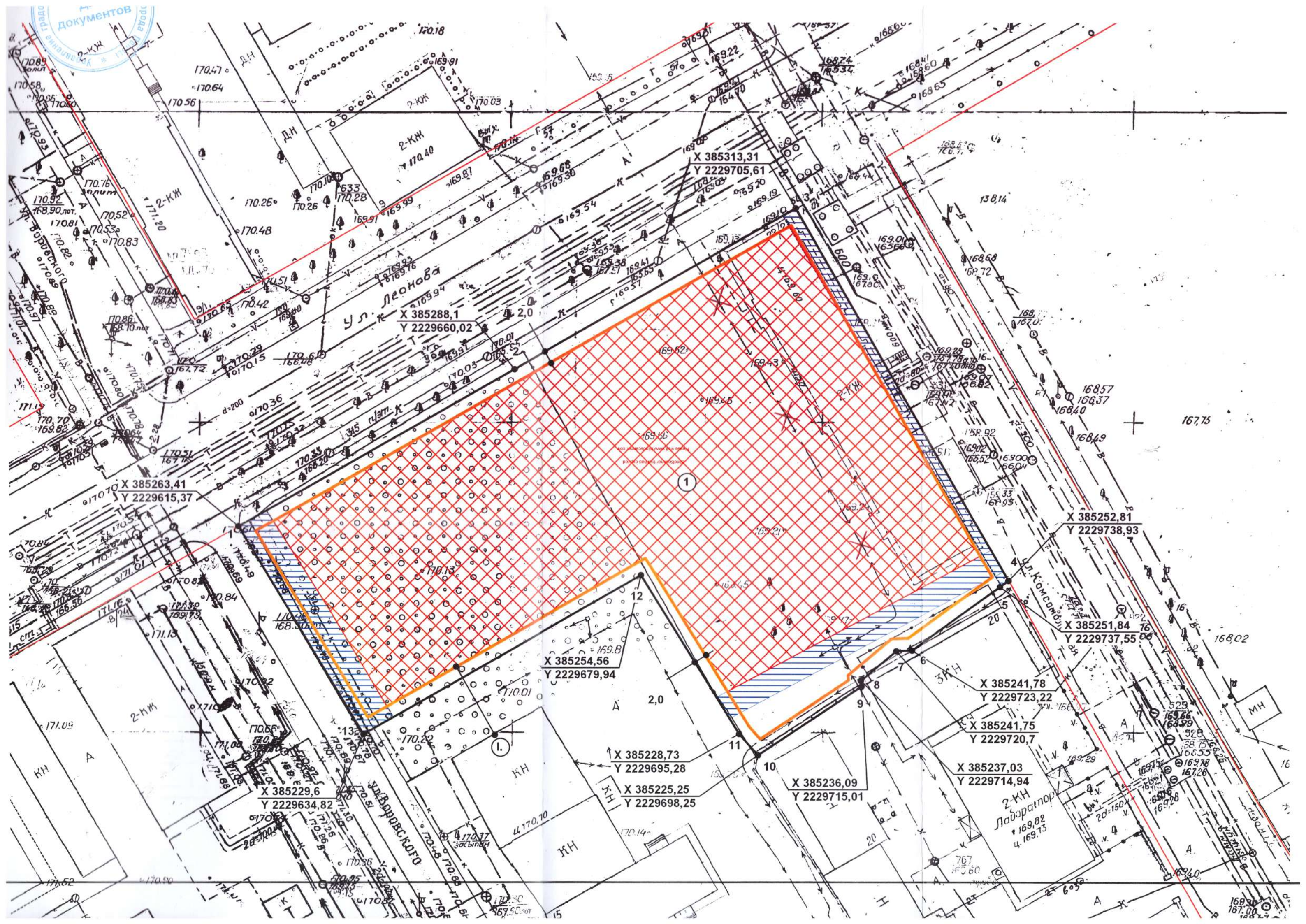


S. V. Petrov
(подпись)

Петров С.В. – заместитель начальника
Управления градостроительства
и архитектуры города Пензы - главный
архитектор города Пензы

(ф.и.о., должность уполномоченного лица)
расшифровка подписи)

Дата выдачи 17.06.2021
(ДД.ММ.ГГГГ)



Документов
Государственный архив

170.47
170.64
170.56

2-КН
170.40

Ул. Леонова
X 385288,1
Y 2229660,02

X 385313,31
Y 2229705,61

X 385263,41
Y 2229615,37

X 385252,81
Y 2229738,93

X 385254,56
Y 2229679,94

X 385251,84
Y 2229737,55

X 385241,78
Y 2229723,22

X 385241,75
Y 2229720,7

X 385237,03
Y 2229714,94

X 385228,73
Y 2229695,28

X 385225,25
Y 2229698,25

X 385236,09
Y 2229715,01

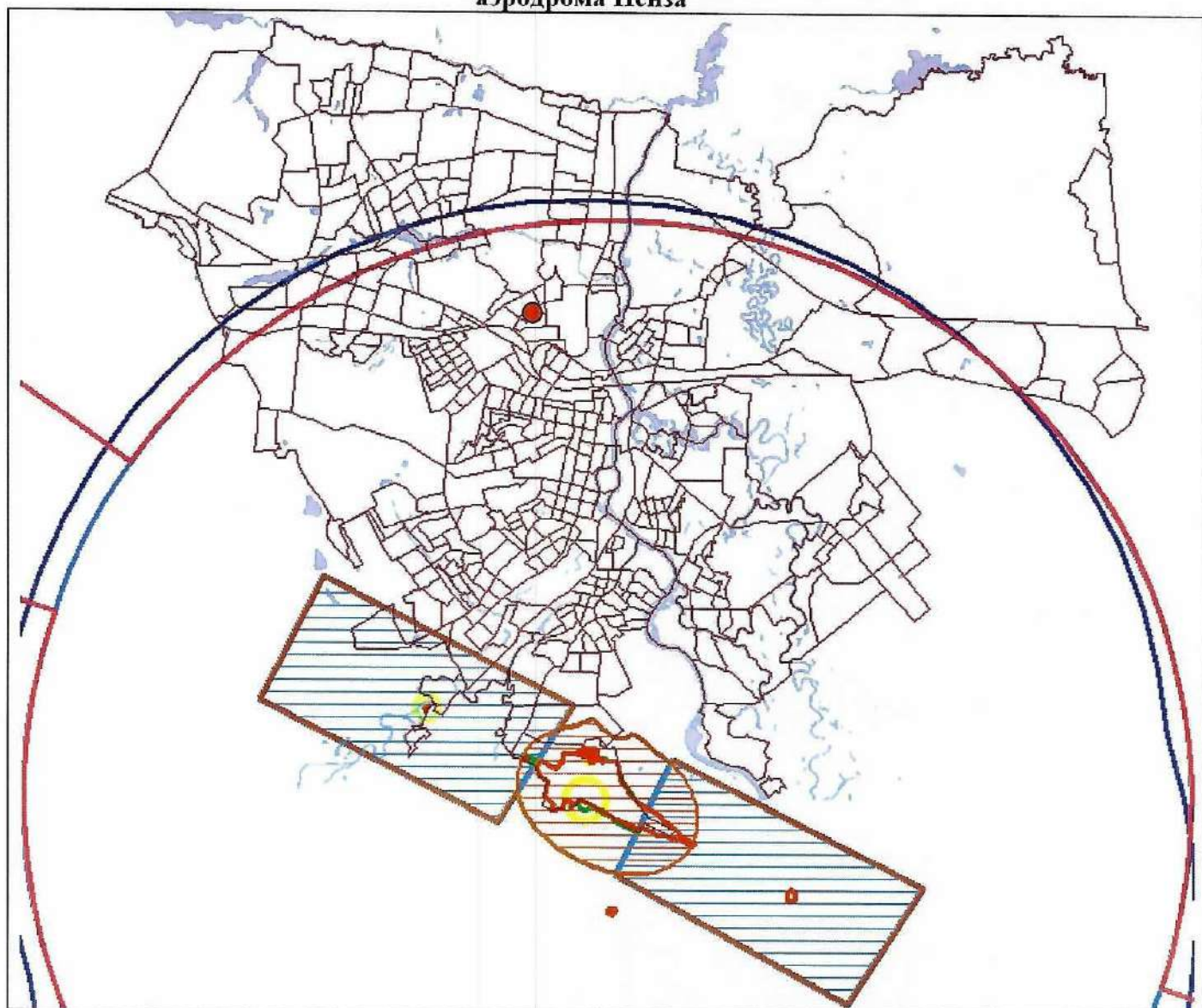
X 385229,6
Y 2229634,82

2-КН
Ладоратор
169.82
ч. 169.75

171.09
171.00
171.00

169.30
167.00

Место расположения земельного участка на схеме подзон приаэродромной территории аэродрома Пенза



УСЛОВНЫЕ ОБОЗНАЧЕНИЯ

- - место расположения земельного участка
- (thick red line) Граница первой подзоны
- (green line) Граница второй подзоны
- (thin red line) Граница третьей и пятой подзоны
- (blue line) Граница четвертой подзоны
- (blue line) Граница шестой подзоны
- (brown line) Граница седьмой подзоны
- ▨ (hatched) Граница подзоны 7.1
- ▨ (blue hatched) Граница подзоны 7.2
- (yellow line) Граница подзоны 7.3

Земельный участок с кадастровым номером 58:29:1005014:1081 расположен в 3, 4, 5, 6 подзонах приаэродромной территории аэродрома Пенза, установленной Приказом Федерального агентства воздушного транспорта от 04 февраля 2020 года № 98-П (в соответствии с п. 3 Правил установления приаэродромной территории, утвержденных постановлением Правительства Российской Федерации от 02.12.2017 и № 1460).

Третья подзона:

Запрещается размещать объекты, высота которых превышает ограничения, установленные уполномоченным Правительством Российской Федерации федеральным органом исполнительной власти при установлении соответствующей приаэродромной территории;

Четвертая подзона:

Запрещается размещать объекты, создающие помехи в работе наземных объектов средств и систем обслуживания воздушного движения, навигации, посадки и связи, предназначенных для организации воздушного движения и расположенных вне первой подзоны;

Пятая подзона:

Запрещается размещать опасные производственные объекты, функционирование которых может повлиять на безопасность полетов воздушных судов;

Шестая подзона:

Запрещается размещать объекты, способствующие привлечению и массовому скоплению птиц.

2. ИНФОРМАЦИЯ О ГРАДОСТРОИТЕЛЬНОМ РЕГЛАМЕНТЕ ЛИБО ТРЕБОВАНИЯХ К НАЗНАЧЕНИЮ, ПАРАМЕТРАМ И РАЗМЕЩЕНИЮ ОБЪЕКТА КАПИТАЛЬНОГО СТРОИТЕЛЬСТВА

Территориальная зона Ж-4 - зона застройки многоэтажными многоквартирными домами

2.1. Решение Пензенской городской Думы от 22.12.2009 №229-13/5 «Об утверждении Правил землепользования и застройки города Пензы» (внесение изменений от 26.06.2020 № 203-11/7)

(Реквизиты акта органа государственной власти субъекта РФ, органа местного самоуправления, содержащего градостроительный регламент либо реквизиты акта федерального органа государственной власти, органа государственной власти субъекта РФ, органа местного самоуправления, иной организации, определяющего, в соответствии с федеральными законами, порядок использования земельного участка, на который действие градостроительного регламента не распространяется или для которого градостроительный регламент не устанавливается)

2.2. ИНФОРМАЦИЯ О ВИДАХ РАЗРЕШЕННОГО ИСПОЛЬЗОВАНИЯ ЗЕМЕЛЬНОГО УЧАСТКА

ОСНОВНЫЕ ВИДЫ РАЗРЕШЕННОГО ИСПОЛЬЗОВАНИЯ ЗЕМЕЛЬНОГО УЧАСТКА

№ п/п	Наименование вида разрешенного использования земельного участка	Код
1	2	3
1	Многоэтажная жилая застройка (высотная застройка)	2.6
2	Среднеэтажная жилая застройка	2.5
3	Хранение автотранспорта	2.7.1
4	Коммунальное обслуживание	3.1
5	Социальное обслуживание	3.2
6	Бытовое обслуживание	3.3
7	Амбулаторно-поликлиническое обслуживание	3.4.1
8	Дошкольное, начальное и среднее общее образование	3.5.1
9	Среднее и высшее профессиональное образование	3.5.2
10	Объекты культурно-досуговой деятельности	3.6.1
11	Религиозное использование	3.7
12	Общественное управление	3.8
13	Амбулаторное ветеринарное обслуживание	3.10.1
14	Деловое управление	4.1
15	Магазины	4.4

16	Банковская и страховая деятельность	4.5
17	Общественное питание	4.6
18	Гостиничное обслуживание	4.7
19	Развлекательные мероприятия	4.8.1
20	Обеспечение занятий спортом в помещениях	5.1.2
21	Площадки для занятий спортом	5.1.3
22	Обслуживание перевозок пассажиров	7.2.2
23	Стоянки транспорта общего пользования	7.2.3
24	Обеспечение внутреннего правопорядка	8.3
25	Историко-культурная деятельность	9.3
26	Общее пользование водными объектами	11.1
27	Специальное пользование водными объектами	11.2
28	Земельные участки (территории) общего пользования	12.0

условно разрешенные виды использования земельного участка:

№ п/п	Наименование вида разрешенного использования земельного участка	Код
1	2	3
1	Малоэтажная многоквартирная жилая застройка	2.1.1
2	Стационарное медицинское обслуживание	3.4.2
3	Рынки	4.3

вспомогательные виды использования земельного участка:

№ п/п	Наименование вида разрешенного использования земельного участка	Код
1	2	3
1	Служебные гаражи	4.9

Код*- (числовое обозначение) вида разрешенного использования земельного участка из Классификатора видов разрешенного использования земельных участков.

2.3. ПРЕДЕЛЬНЫЕ (МИНИМАЛЬНЫЕ И (ИЛИ) МАКСИМАЛЬНЫЕ) РАЗМЕРЫ ЗЕМЕЛЬНОГО УЧАСТКА И ПРЕДЕЛЬНЫЕ ПАРАМЕТРЫ РАЗРЕШЕННОГО СТРОИТЕЛЬСТВА, РЕКОНСТРУКЦИИ ОБЪЕКТА КАПИТАЛЬНОГО СТРОИТЕЛЬСТВА, УСТАНОВЛЕННЫЕ ГРАДОСТРОИТЕЛЬНЫМ РЕГЛАМЕНТОМ ДЛЯ ТЕРРИТОРИАЛЬНОЙ ЗОНЫ, В КОТОРОЙ РАСПОЛОЖЕН ЗЕМЕЛЬНЫЙ УЧАСТОК:

Предельные (минимальные и (или) максимальные) размеры земельных участков, в том числе их площадь		3 Площадь, м ² или га	4	5	6	7	8
1 Длина, м	2 Ширина, м						
без ограничений	без ограничений	Минимальная площадь – 2000 кв. м, Максимальная площадь – не подлежит установлению	Со стороны улицы – 2 м; Со стороны смежных земельных участков – 2 м.	Предельное количество этажей – 9 этажей и выше	60%	-----	Минимальный процент благоустройства – 40% от площади земельного участка; Максимальный процент благоустройства территории – не устанавливается.
(1) Код 2.6 (Многоэтажная жилая застройка (высотная застройка))							
(2) Код 2.5 (Среднеэтажная жилая застройка)							
без ограничений	без ограничений	Минимальная площадь – 2000 кв. м, Максимальная площадь – не подлежит установлению	Со стороны улицы – 2 м; Со стороны смежных земельных участков – 2 м; Со стороны глухой наружной противопожарной стены 1-го типа – Brandmauer при условии примыкания жилых домов друг к другу Brandmauerными стенами вплотную, без зазоров – 0 м	Этажность – не выше 8 этажей, включая мансардный	60%	-----	Минимальный процент благоустройства территории – 40% от площади земельного участка; Максимальный процент благоустройства – не устанавливается

(3) Код 2.1.1 (Малоэтажная многоквартирная жилая застройка)

без ограничений	без ограничений	Минимальная площадь – 1000 кв.м. Максимальная площадь – не подлежит установлению	Со стороны улицы – 3м; Со стороны смежных земельных участков – 2м; Со стороны смежных участков, при условии примыкания жилых домов друг к другу, при соблюдении тех регламентов – 0м	Этажность – до 4-х этажей, включая мансардный; Предельная высота – до 20м	50%	-----	Минимальный процент благоустройства территории – 40% от площади земельного участка; Максимальный процент благоустройства устанавливается
-----------------	-----------------	---	--	--	-----	-------	---

(4) Код 3.1 (Коммунальное обслуживание)

без ограничений	без ограничений	Минимальная площадь – 4 кв.м;	Отступ для сооружений – 0,5м; Отступ для зданий – 2м	Этажность – не более 2-х этажей; Предельная высота зданий – 15м; Предельная высота сооружений – 40м	С учетом выступающих частей капитального строительства, без учета подземной части объекта капитального строительства – 80% Максимальная площадь земельного участка, занимаемая объектами, указанными во вспомогательных видах разрешенного использования земельного участка (служебные гаражи) – 20%	-----	Минимальный и максимальный процент благоустройства территории – не устанавливается.
-----------------	-----------------	-------------------------------	---	---	---	-------	---

Для всех остальных видов разрешенного использования земельных участков, не указанных в пунктах 1, 2, 3, 4

без ограничений	без ограничений	Минимальная и максимальная площадь – не подлежит установлению	Отступ со стороны смежных земельных участков – 2м; Отступ со стороны смежных территорий общепользования либо совмещающих с красными линиями – 0м	Этажность – не более 10 этажей	С учетом выступающих частей капитального строительства, без учета подземной части объекта капитального строительства – 70% Максимальная площадь земельного участка, занимаемая объектами, указанными во вспомогательных видах разрешенного использования земельного участка (служебные гаражи) – 30%	-----	Минимальный и максимальный процент благоустройства территории – не устанавливается.
-----------------	-----------------	---	---	--------------------------------	---	-------	---

2.4. ТРЕБОВАНИЯ К НАЗНАЧЕНИЮ, ПАРАМЕТРАМ И РАЗМЕЩЕНИЮ ОБЪЕКТА КАПИТАЛЬНОГО СТРОИТЕЛЬСТВА НА ЗЕМЕЛЬНОМ УЧАСТКЕ, НА КОТОРЫЙ ДЕЙСТВИЕ ГРАДОСТРОИТЕЛЬНОГО РЕГЛАМЕНТА НЕ РАСПРОСТРАНЯЕТСЯ ИЛИ ДЛЯ КОТОРОГО ГРАДОСТРОИТЕЛЬНЫЙ РЕГЛАМЕНТ НЕ УСТАНОВЛИВАЕТСЯ ЗА ИСКЛЮЧЕНИЕМ СЛУЧАЯ, ПРЕДУСМОТРЕННОГО ПУНКТОМ 7.1 ЧАСТИ 3 СТ. 57.3 ГРАДОСТРОИТЕЛЬНОГО КОДЕКСА РФ:

Причины отнесения земельного участка к виду земельного участка, на который действие градостроительного регламента не распространяется или для которого градостроительный регламент не устанавливается	Реквизиты акта, регулирующего использование земельного участка	Требования к исполнению земельного участка	Требования к параметрам объекта капитального строительства		Требования к размещению объектов капитального строительства		
			Предельное количество этажей и (или) предельная высота зданий, строений, сооружений	Максимальный процент застройки в границах земельного участка, определяемый как отношение суммарной площади земельного участка, которая может быть застроена, ко всей площади земельного участка	Иные требования к параметрам объекта капитального строительства	Минимальные отступы от границ земельного участка в целях определения мест допустимого размещения зданий, строений, сооружений, за пределами которых запрещено строительство зданий, строений, сооружений	Иные требования к размещению объектов капитального строительства
1	2	3	4	5	6	7	8
----	----	----	----	----	----	----	----

2.5 ПРЕДЕЛЬНЫЕ ПАРАМЕТРЫ РАЗРЕШЕННОГО СТРОИТЕЛЬСТВА, РЕКОНСТРУКЦИИ ОБЪЕКТА КАПИТАЛЬНОГО СТРОИТЕЛЬСТВА, УСТАНОВЛЕННЫЕ ПОЛОЖЕНИЕМ ОБ ОСОБО ОХРАНЯЕМЫХ ПРИРОДНЫХ ТЕРРИТОРИЯХ, В СЛУЧАЕ ВЫДАЧИ ГРАДОСТРОИТЕЛЬНОГО ПЛАНА ЗЕМЕЛЬНОГО УЧАСТКА В ОТНОШЕНИИ ЗЕМЕЛЬНОГО УЧАСТКА, РАСПОЛОЖЕННОГО В ГРАНИЦАХ ОСОБО ОХРАНЯЕМОЙ ПРИРОДНОЙ ТЕРРИТОРИИ:

Причины отнесения земельного участка к виду земельного участка для которого град. Регламент не устанавливается	Реквизиты Положения об особо охраняемой природной территории	Реквизиты утвержденной документации по планировке территории	Зонирование особо охраняемой природной территории (да/нет)							
			Функциональная зона	Виды разрешенного использования земельного участка		Требования к параметрам объекта капитального строительства		Требования к размещению объектов капитального строительства		
				Основные виды разрешенного использования	Вспомогательные виды разрешенного использования	Предельное количество этажей и (или) предельная высота зданий, строений, сооружений	Максимальный процент застройки в границах земельного участка, определяемый как отношение суммарной площади земельного участка, которая может быть застроена, ко всей площади земельного участка	Иные требования к параметрам объекта строительства	Иные требования к размещению объектов капитального строительства	
1	2	3	4	5	6	7	8	9	10	11
----	----	----	----	----	----	----	----	----	----	----

**3. ИНФОРМАЦИЯ О РАСПОЛОЖЕННЫХ В ГРАНИЦАХ ЗЕМЕЛЬНОГО УЧАСТКА
ОБЪЕКТАХ КАПИТАЛЬНОГО СТРОИТЕЛЬСТВА И ОБЪЕКТАХ КУЛЬТУРНОГО
НАСЛЕДИЯ**

3.1. ОБЪЕКТЫ КАПИТАЛЬНОГО СТРОИТЕЛЬСТВА:

№ ---- ----
(согласно чертежу градостроительного плана) (назначение объекта капитального строительства,
этажность, высотность, общая площадь, площадь
застройки)

Инвентаризационный или кадастровый номер ----

**3.2. ОБЪЕКТЫ, ВКЛЮЧЕННЫЕ В ЕДИНЫЙ ГОСУДАРСТВЕННЫЙ РЕЕСТР
ОБЪЕКТОВ КУЛЬТУРНОГО НАСЛЕДИЯ (ПАМЯТНИКОВ ИСТОРИИ И КУЛЬТУРЫ)
НАРОДОВ РОССИЙСКОЙ ФЕДЕРАЦИИ**

№ не имеется не имеется
(согласно чертежу градостроительного плана) (назначение объекта культурного наследия)

(наименование органа государственной власти, принявшего решение о включении выявленного объекта культурного наследия в реестр, реквизиты этого решения)

Регистрационный номер в реестре ----- **от** ----
(дата)

4. ИНФОРМАЦИЯ О РАСЧЕТНЫХ ПОКАЗАТЕЛЯХ МИНИМАЛЬНО ДОПУСТИМОГО УРОВНЯ ОБЕСПЕЧЕННОСТИ ТЕРРИТОРИИ ОБЪЕКТАМИ КОММУНАЛЬНОЙ, ТРАНСПОРТНОЙ, СОЦИАЛЬНОЙ ИНФРАСТРУКТУР И РАСЧЕТНЫХ ПОКАЗАТЕЛЯХ МАКСИМАЛЬНО ДОПУСТИМОГО УРОВНЯ ТЕРРИТОРИАЛЬНОЙ ДОСТУПНОСТИ УКАЗАННЫХ ОБЪЕКТОВ ДЛЯ НАСЕЛЕНИЯ В СЛУЧАЕ, ЕСЛИ ЗЕМЕЛЬНЫЙ УЧАСТОК РАСПОЛОЖЕН В ГРАНИЦАХ ТЕРРИТОРИИ, В ОТНОШЕНИИ КОТОРОЙ ПРЕДУСМАТРИВАЕТСЯ ОСУЩЕСТВЛЕНИЕ ДЕЯТЕЛЬНОСТИ ПО КОМПЛЕКСНОМУ И УСТОЙЧИВОМУ РАЗВИТИЮ ТЕРРИТОРИИ:

Информация о расчетных показателях минимально допустимого уровня обеспеченности территории								
Объекты коммунальной инфраструктуры			Объекты транспортной инфраструктуры			Объекты социальной инфраструктуры		
Наименование вида объекта	Единица измерения	Расчетный показатель	Наименование вида объекта	Единица измерения	Расчетный показатель	Наименование вида объекта	Единица измерения	Расчетный показатель
1	2	3	4	5	6	7	8	9
----	----	----	----	----	----	----	----	----
Информация о расчетных показателях максимально допустимого уровня территориальной доступности								
Наименование вида объекта	Единица измерения	Расчетный показатель	Наименование вида объекта	Единица измерения	Расчетный показатель	Наименование вида объекта	Единица измерения	Расчетный показатель
1	2	3	4	5	6	7	8	9
----	----	----	----	----	----	----	----	----

5. ИНФОРМАЦИЯ ОБ ОГРАНИЧЕНИЯХ ИСПОЛЬЗОВАНИЯ ЗЕМЕЛЬНОГО УЧАСТКА, В ТОМ ЧИСЛЕ ЕСЛИ ЗЕМЕЛЬНЫЙ УЧАСТОК ПОЛНОСТЬЮ ИЛИ ЧАСТИЧНО РАСПОЛОЖЕН В ГРАНИЦАХ ЗОН С ОСОБЫМИ УСЛОВИЯМИ ИСПОЛЬЗОВАНИЯ ТЕРРИТОРИЙ:

- Охранная зона: ЛЭП, канализация, водопровод

- Постановление Правительства Российской Федерации от 24.02.2009г. №160 «О порядке установления охранных зон объектов электросетевого хозяйства и особых условий использования земельных участков, расположенных в границах таких зон».

- Правила устройства электроустановок (ПУЭ).

- ФЗ от 31.03.1999г. № 69 «О газоснабжении в Российской Федерации».

- СП 42.13330.2016 «СНиП 2.07.01-89* Градостроительство. Планировка и застройка городских и сельских поселений».

Земельный участок с кадастровым номером 58:29:1005014:1081 расположен в 3, 4, 5, 6 подзонах приаэродромной территории аэродрома Пенза, установленной Приказом Федерального агентства воздушного транспорта от 04 февраля 2020 года № 98-П (в соответствии с п. 3 Правил установления приаэродромной территории, утвержденных постановлением Правительства Российской Федерации от 02.12.2017 и № 1460).

Изменение места допустимого размещения объекта возможно при условии получения правообладателем земельного участка технических условий на переустройство инженерных коммуникаций, попадающих в зону застройки и наличия трассы переноса.

6. ИНФОРМАЦИЯ О ГРАНИЦАХ ЗОН С ОСОБЫМИ УСЛОВИЯМИ ИСПОЛЬЗОВАНИЯ ТЕРРИТОРИЙ, ЕСЛИ ЗЕМЕЛЬНЫЙ УЧАСТОК ПОЛНОСТЬЮ ИЛИ ЧАСТИЧНО РАСПОЛОЖЕН В ГРАНИЦАХ ТАКИХ ЗОН:

6. ИНФОРМАЦИЯ О ГРАНИЦАХ ЗОН С ОСОБЫМИ УСЛОВИЯМИ ИСПОЛЬЗОВАНИЯ ТЕРРИТОРИЙ, ЕСЛИ ЗЕМЕЛЬНЫЙ УЧАСТОК ПОЛНОСТЬЮ ИЛИ ЧАСТИЧНО РАСПОЛОЖЕН В ГРАНИЦАХ ТАКИХ ЗОН:

Наименование зоны с особыми условиями использования территории с указанием объекта, в отношении которого установлена такая зона	Перечень координат характерных точек в системе координат, используемой для ведения Единого государственного реестра недвижимости		
	Обозначение (номер) характерной точки	X	Y
1	2	3	4
Иные ограничения прав	1	385263,41	2229615,37
	2	385265,90	2229619,87
	3	385250,96	2229628,94
	4	385232,28	2229639,67
	5	385229,60	2229634,82
Иные ограничения прав Реестровый номер зоны: 58:29-6.547	1	385312,15	2229703,52
	2	385313,31	2229705,61
	3	385252,81	2229738,93
	4	385251,98	2229737,75

7. ИНФОРМАЦИЯ О ГРАНИЦАХ ПУБЛИЧНЫХ СЕРВИТУТОВ:

Приложение (в случае, указанном в части 3.1 статьи 57.3 Градостроительного кодекса РФ)

Информация отсутствует

Обозначение (номер) характерной точки	Перечень координат характерных точек в системе координат, используемой для ведения Единого государственного реестра недвижимости	
	X	Y
----	----	----

8. НОМЕР И (ИЛИ) НАИМЕНОВАНИЕ ЭЛЕМЕНТА ПЛАНИРОВОЧНОЙ СТРУКТУРЫ, В ГРАНИЦАХ КОТОРОГО РАСПОЛОЖЕН ЗЕМЕЛЬНЫЙ УЧАСТОК

Земельный участок с кадастровым номером 58:29:1005014:1081 расположен в границах территории, ограниченной ул. Комсомольская, Крупской, Фрунзе и ул. Леонова.

**9. ИНФОРМАЦИЯ О ТЕХНИЧЕСКИХ УСЛОВИЯХ ПОДКЛЮЧЕНИЯ
(ТЕХНОЛОГИЧЕСКОГО ПРИСОЕДИНЕНИЯ) ОБЪЕКТОВ КАПИТАЛЬНОГО
СТРОИТЕЛЬСТВА К СЕТЯМ ИНЖЕНЕРНО-ТЕХНИЧЕСКОГО ОБЕСПЕЧЕНИЯ,
ОПРЕДЕЛЕННЫХ С УЧЕТОМ ПРОГРАММ КОМПЛЕКСНОГО РАЗВИТИЯ СИСТЕМ
КОММУНАЛЬНОЙ ИНФРАСТРУКТУРЫ ПОСЕЛЕНИЯ, ГОРОДСКОГО ОКРУГА**

Водоснабжение

ТУ № 05-7/278 от 11.03.2021, ООО «Горводоканал»
максимальная нагрузка - 10,0 куб.м/сут
срок действия ТУ – 3 года

Водоотведение

ТУ № 05-7/278 от 11.03.2021, ООО «Горводоканал»
максимальная нагрузка - 10,0 куб.м/сут
срок действия ТУ – 3 года

Ливневая канализация

ТУ № 593/11-04 от 11.08.2020
МКУ «Департамент жилищно-коммунального
хозяйства города Пензы»
срок действия ТУ – 3 года

Теплоснабжение

ТУ № 50600-04-01047 от 15.03.2021 г., АО «Т плюс Теплосеть Пенза».
максимальная нагрузка – 1,247 Гкал/час.
срок подключения – 2024 год.
срок действия ТУ – 3 года.

ТУ на переустройство ВЛ-0,4 кВ
ЗАО «Пензенская горэлектросеть»
№ 30/1575 от 06.04.2021.

Письмо ФБУ «Пензенский ЦСМ»
№ 41/ТО-2959 от 25.05.2021.

В соответствии со ст. 48 п. 7 Градостроительного кодекса РФ правообладатель земельного участка, в течении одного года с момента предоставления технических условий и информации о плате за подключение (технологическое присоединение) к сетям инженерно-технического обеспечения, должен определить необходимую ему нагрузку в пределах предоставленных ему технических условий.

Обязательства организации, предоставившей технические условия, предусматривающие максимальную нагрузку, сроки подключения (технологического присоединения) объектов капитального строительства к сетям инженерно-технического обеспечения и срок действия технических условий, прекращаются в случае, если в течении одного года с момента предоставления правообладателю земельного участка указанных технических условий он не

определит необходимую ему нагрузку в пределах предоставленных ему технических условий и не подаст заявку о таком подключении.
(часть 7 в ред. Федерального закона от 30.12.2012 № 318-ФЗ).

10. РЕКВИЗИТЫ НОРМАТИВНЫХ ПРАВОВЫХ АКТОВ СУБЪЕКТА РОССИЙСКОЙ ФЕДЕРАЦИИ, МУНИЦИПАЛЬНЫХ ПРАВОВЫХ АКТОВ, УСТАНОВЛИВАЮЩИХ ТРЕБОВАНИЯ К БЛАГОУСТРОЙСТВУ ТЕРРИТОРИИ

Решение Пензенской городской Думы от 26.06.2009 № 66-7/5 «Об утверждении Правил благоустройства, соблюдения чистоты и порядка в городе Пензе».

11. ИНФОРМАЦИЯ О КРАСНЫХ ЛИНИЯХ

Обозначение (номер) характерной точки	Перечень координат характерных точек в системе координат, используемой для ведения Единого государственного реестра недвижимости	
	X	Y
1	385262,26	2229612,98
2	385263,59	2229615,36
3	385312,93	2229705,59
4	385252,74	2229738,66
5	385250,62	2229739,98

ДОПОЛНИТЕЛЬНАЯ ИНФОРМАЦИЯ

Проектирование объектов капитального строительства и реконструкции необходимо вести с соблюдением действующего градостроительного законодательства на основе документации по планировке территории.

При отсутствии утвержденной документации по планировке территории, в случае планирования строительства (кроме индивидуального жилищного строительства) на локальном земельном участке (точечная застройка) рекомендуется разработать градостроительное обоснование возможности размещения объекта капитального строительства с учетом действующих нормативов градостроительного проектирования и Решения Пензенской городской Думы от 26.06.2007 № 702-36/4 «О землях особо охраняемых природных территорий местного значения» (с изменениями от 26.10.2007 № 801-40/4 от 27.04.2011 № 599 – 27/5).

С целью создания выразительного облика города рекомендуется в составе проектной документации:

- предусмотреть решения по вечерней и праздничной архитектурной подсветке фасадов объекта капитального строительства и/или реконструкции, особенно в случае его расположения на земельном участке вдоль магистральных и жилых улиц города;

- определить типы и места размещения рекламных конструкций с учетом стилового решения фасадов для соблюдения в последующем авторского замысла архитектурно-композиционного решения фасадов объекта капитального строительства и/или реконструкции;

- запланировать применение для отделки фасадов объекта капитального строительства и/или реконструкции высококачественных долговечных строительных материалов.



PKC
Российские
коммунальные
системы

ООО «Горводоканал»
440031, г. Пенза, ул. Кривозерье, 24
+7 (8412) 20-00-19, факс 34-60-75
vodokanal-pnz@gvkpenza.ru

« 11 » « 03 » 2021 г. № 05-7/278
на № 1136 от 02.03.2021 г.

Заместителю начальника
Управления градостроительства и
архитектуры администрации
города Пензы
Т.В. Жуковой
440000, г. Пенза, пл. Маршала Жукова, 4

ТЕХНИЧЕСКИЕ УСЛОВИЯ

на подключение к централизованным сетям холодного водоснабжения и водоотведения для подготовки градостроительного плана земельного участка, согласно требований Градостроительного Кодекса РФ

(предусматривающие определение возможных точек подключения, максимальной нагрузки в точках подключения и информацию о плате за такое подключение, согласно ПИРФ №83 от 13.02.2006 г.)

Объект: Земельный участок для строительства (реконструкции) МЖД выше 5 этажей по адресу: г. Пенза, ул. Комсомольская

Кадастровый номер земельного участка: 58:29:1005014:1081

Заказчик: ООО СЗ "Новое решение"

1. Возможные точки подключения.

1.1. Водоснабжение.

Точку подключения объекта капитального строительства определить на границе подключаемого земельного участка на тупиковом трубопроводе, диаметр которого будет определен после уточнения подключаемой нагрузки. Точку присоединения к водопроводной сети, принадлежащей на праве аренды ООО «Горводоканал», определить на трубопроводе Ø 300 мм, идущем по ул. Воровского. Резерв мощности в точке подключения (технологического присоединения) объекта капитального строительства к водопроводной сети составляет 50,0 м³/сут.

1.2. Водоотведение хозяйственно-бытовых стоков.

Точку подключения объекта капитального строительства определить на границе подключаемого земельного участка в канализационном колодце на трубопроводе, диаметр которого будет определен после уточнения подключаемой нагрузки. Точку присоединения к канализационной сети, принадлежащей на праве аренды ООО «Горводоканал», определить на трубопроводе Ø 200 мм, идущем по ул. Леонова. Резерв мощности в точке подключения (технологического присоединения) объекта капитального строительства к канализационной сети составляет 20,0 м³/сут.

2. Максимальная нагрузка.

Водоснабжение 10,0 м³/сут.

Водоотведение хозяйственно-бытовых стоков 10,0 м³/сут.

3. Срок подключения.

Согласно Постановлению Правительства РФ от 29.07.2013 г. №644 «Об утверждении Правил холодного водоснабжения и водоотведения и о внесении изменений в некоторые акты Правительства Российской Федерации» срок подключения объекта составит

18 месяцев со дня заключения договора подключения (технологического присоединения) к централизованным сетям холодного водоснабжения и/или водоотведения, если другие сроки не будут предусмотрены указанным договором.

4. Информация о плате за подключение.

4.1. Плата за подключение объекта определяется в договоре о подключении к централизованным сетям холодного водоснабжения и/или водоотведения и рассчитывается на основании тарифа на подключение, утвержденного Приказом Управления по регулированию тарифов и энергосбережению Пензенской области от 18 декабря 2020 г. №191, либо в индивидуальном порядке на основании решения органа регулирования тарифов.

4.2. Дата окончания срока действия тарифа, утвержденного Приказом от 18 декабря 2020 г. №191 Управления по регулированию тарифов и энергосбережению Пензенской области, 31 декабря 2021 года. В случае утверждения тарифа в индивидуальном порядке срок действия тарифа будет определен органом регулирования тарифов.


5. Срок действия технических условий.

5.1. Срок действия данных технических условий 3 года.

5.2. Согласно п.7 ст.48 Градостроительного Кодекса РФ правообладателю земельного участка в течение 1 года со дня выдачи данных технических условий необходимо определить необходимую для подключения к сетям инженерно-технического обеспечения нагрузку и обратиться в ООО «Горводоканал» с заявлением о заключении договора подключения и получения условий подключения. Обязательства ООО «Горводоканал» прекращаются в случае, если в течение одного года с момента предоставления правообладателю земельного участка указанных технических условий он не определит необходимую ему для подключения (технологического присоединения) к сетям инженерно-технического обеспечения нагрузку в пределах предоставленных ему технических условий и не подаст заявку о таком подключении (технологическом присоединении).

Главный управляющий директор –
руководитель обособленного структурного
подразделения

Ю.О. Ильин





МУНИЦИПАЛЬНОЕ КАЗЕННОЕ УЧРЕЖДЕНИЕ
"ДЕПАРТАМЕНТ ЖИЛИЩНО-КОММУНАЛЬНОГО ХОЗЯЙСТВА ГОРОДА
ПЕНЗЫ"

ул. Некрасова, 34, г. Пенза, 440008

тел. (8-841-2) 42-83-43

departament_gkh@mail.ru

Технические исх. № 593/11-04
условия на № 140

от 11.08.2020 г.
от 11.08.2020 г.

ООО «Новое Решение»
ИНН 5835121117
ОГРН 1165835071665

МКУ «Департамент ЖКХ г. Пензы» сообщает, что при разработке проекта объекта: **Многokвартирный жилой дом со встроенными нежилыми помещениями общественного назначения по ул. Комсомольская, к.н. з/у 58:29:1005014:1081, (арендатор ООО «Новое решение»)** для отвода поверхностных вод необходимо запроектировать и построить согласно проекту дренаж, ливневую канализацию с врезкой в ближайшие существующие сети, Точку врезки определить проектом.

Предельную свободную мощность существующих сетей и максимальную нагрузку определить на стадии проектирования.

При разработке проекта предусмотреть сбор воды с прилегающей территории и проезжей части дороги.

Срок подключения объекта к существующим сетям ливневой канализации: ориентировочно до 2023 года.

Срок действия ТУ — 3 года.

Плата за подключение объекта к существующим сетям ливневой канализации не взимается.

Проект согласовать с МУП «Пензадормост», МКУ «Департамент ЖКХ г. Пензы».

Первый зам. директора

В.В. Яцко

№ 01/01/01/19

№ 01/01/01/19

№ 01/01/01/19

15.03.2021

50600-04-01047

Заместителю начальника
Управления градостроительства и
архитектуры г. Пенза С.В. Петрову

02.03.2021

Технические условия подключения к тепловым сетям
для подготовки градостроительного плана земельного участка
№13-1/2-64

г. Пенза

Срок действия: от «17» 03 2021

до «17» 03 2024

1. Заказчик: ООО СЗ «Новое решение».
2. Подключаемый объект: Объекты капитального строительства в зоне застройки среднеэтажными многоквартирными домами. Кадастровый номер земельного участка 58:29:1005014:1031 (ул. Комсомольская).
3. Возможные точки подключения: от ТК-1124/1.
Иные точки подключения могут быть определены при заключении договора о подключении и выдаче условий подключения.
4. Размер нагрузки ресурса в возможных точках подключения: $Q_{max} = 1,247$ Гкал/час.
5. Срок подключения к тепловым сетям: 2024 год.
6. Информация о плате за подключение: Плата за подключение объекта определяется в договоре о подключении к сетям теплоснабжения и рассчитывается на основании тарифа на подключение, либо в индивидуальном порядке на основании решения органа регулирования тарифов.
7. Обязательства по обеспечению подключения Объекта прекращаются в случае, если в течение 1 (одного) года с даты получения настоящих технических условий в установленном порядке не будет определена необходимая нагрузка и правообладатель земельного участка не обратится с заявлением на подключение объекта к системе теплоснабжения.
8. Настоящие технические условия не являются основанием для разработки проектной документации.

Заместитель директора
филиала по котельным и развитию

И.В. Ленцов

Испол. Назаров И.С. тел.: 8 (937) 411-10-31



**ЗАКРЫТОЕ АКЦИОНЕРНОЕ ОБЩЕСТВО
«ПЕНЗЕНСКАЯ ГОРЭЛЕКТРОСЕТЬ»**

Московская ул. д. 82-в, г. Пенза, 440629
тел. (8412) 23-15-17 факс: (8412) 56-56-20

e-mail: pges@pges.su

<http://pges.su>


ОКПО 03294953

ОГРН 1025801354391

ИНН/КПП 5836601606/5836601001

№ 30/1575 от 16.04. 2021 г.

Технические условия на переустройство ВЛ-0,4 кВ

«Утверждаю»
Начальник Управления
муниципального имущества г. Пензы

Кочеткова И.Н.
» _____ 2021 г.

Генеральному директору
ООО «Специализированный застройщик
Новое Решение»
Акчурина М.А.

440015, г. Пенза, ул. Байдукова, 102Б

1. Технические характеристики переустраиваемых электрических сетей, находящихся в арендном пользовании:
- ВЛ-0,4 кВ ТП-2108 (108) ул. Комсомольская, ул. Воровского (дополнительное соглашение б/н. от 01.01.2005 г. к договору о передаче муниципального имущества в аренду ЗАО «Пензенская горэлектросеть» № 25 от 11.02.2004 г. инв. № 31000089) – (диспетчерское наименование ВЛ-0,4 кВ ТП-716).
2. С учетом обеспечения электроснабжения существующих потребителей разработать проектную документацию на переустройство участка ВЛ-0,4 кВ от ТП-716 в районе земельного участка с кадастровым номером 58:29:1005014:1081 по ул. Комсомольская, 22. Трассу с учетом обеспечения сохранности, охранной зоны и коридора для технического обслуживания запросить в Управлении Архитектуры и Градостроительства г. Пензы. Объемы по переустройству участка ВЛ-0,4 кВ от ТП-716 определить проектом и предварительно согласовать на стадии проектирования с ЗАО «Пензенская горэлектросеть».
3. Проект переустройства электрических сетей представить на согласование в 2-х экземплярах в ЗАО «Пензенская горэлектросеть» и Управление Архитектуры и Градостроительства г. Пензы.
4. Строительно-монтажные работы выполнить с учетом действующих норм и правил. После завершения СМР представить акт рабочей комиссии и техническую документацию согласно СН, СНиП, ПУЭ, ПТЭ и ПТБ. Приемку СМР выполнить в присутствии представителей ЗАО «Пензенская горэлектросеть».

Технический директор

В.В. Репин