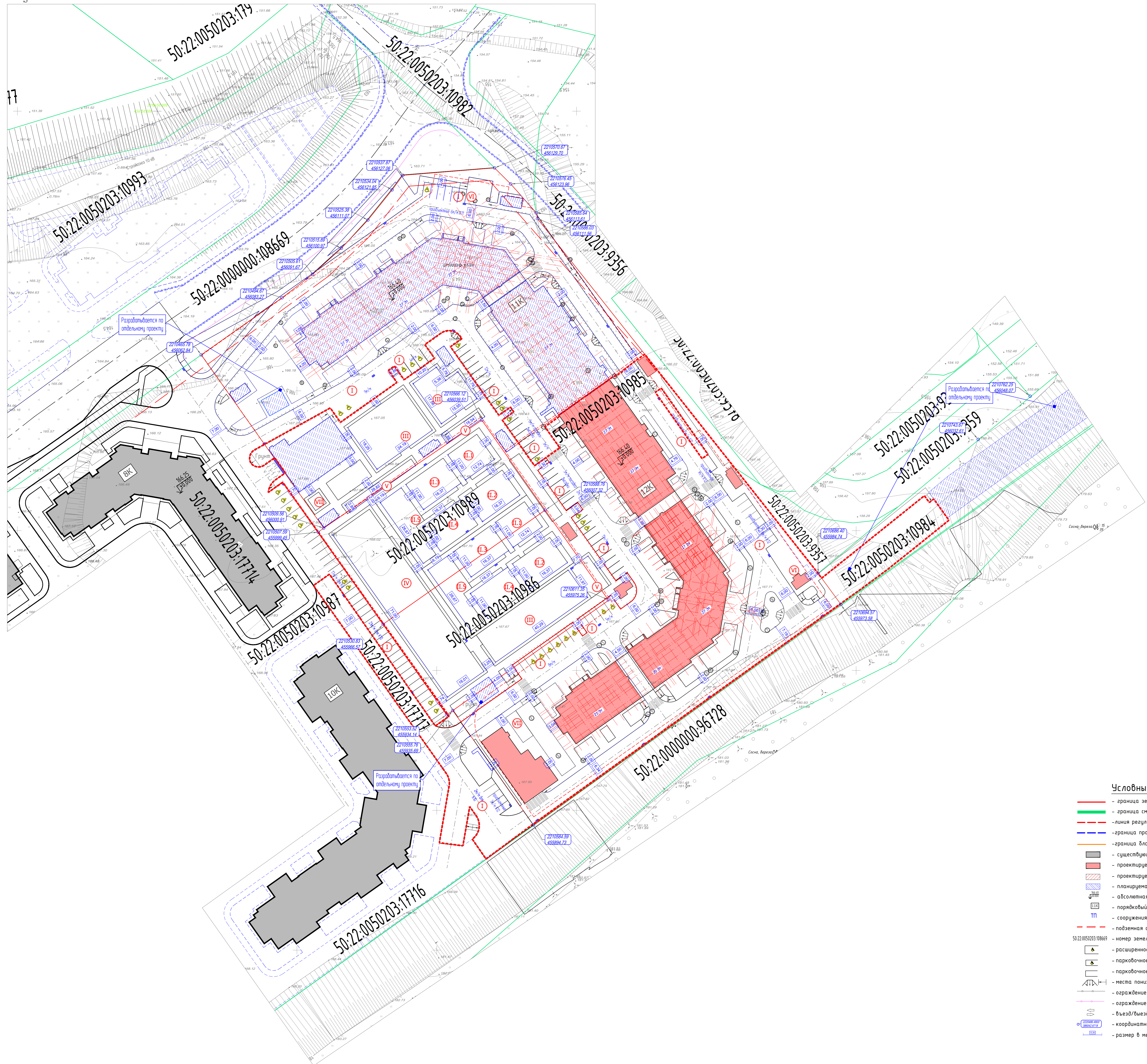


№ п/п по плану	Наименование и обозначение	Этажность	Количество				Площадь, м²			Строительный объект		
			этажей	зданий	квартир	застройки	общая	застроенная	всего	наименование	площадь	
												частей
12X	Жилый дом корпус 12 с подземным паркингом	25-23-19-1	27	1	668	668	316.9	9905.2	4.9621.40	69009.2	175542.6	264920.5

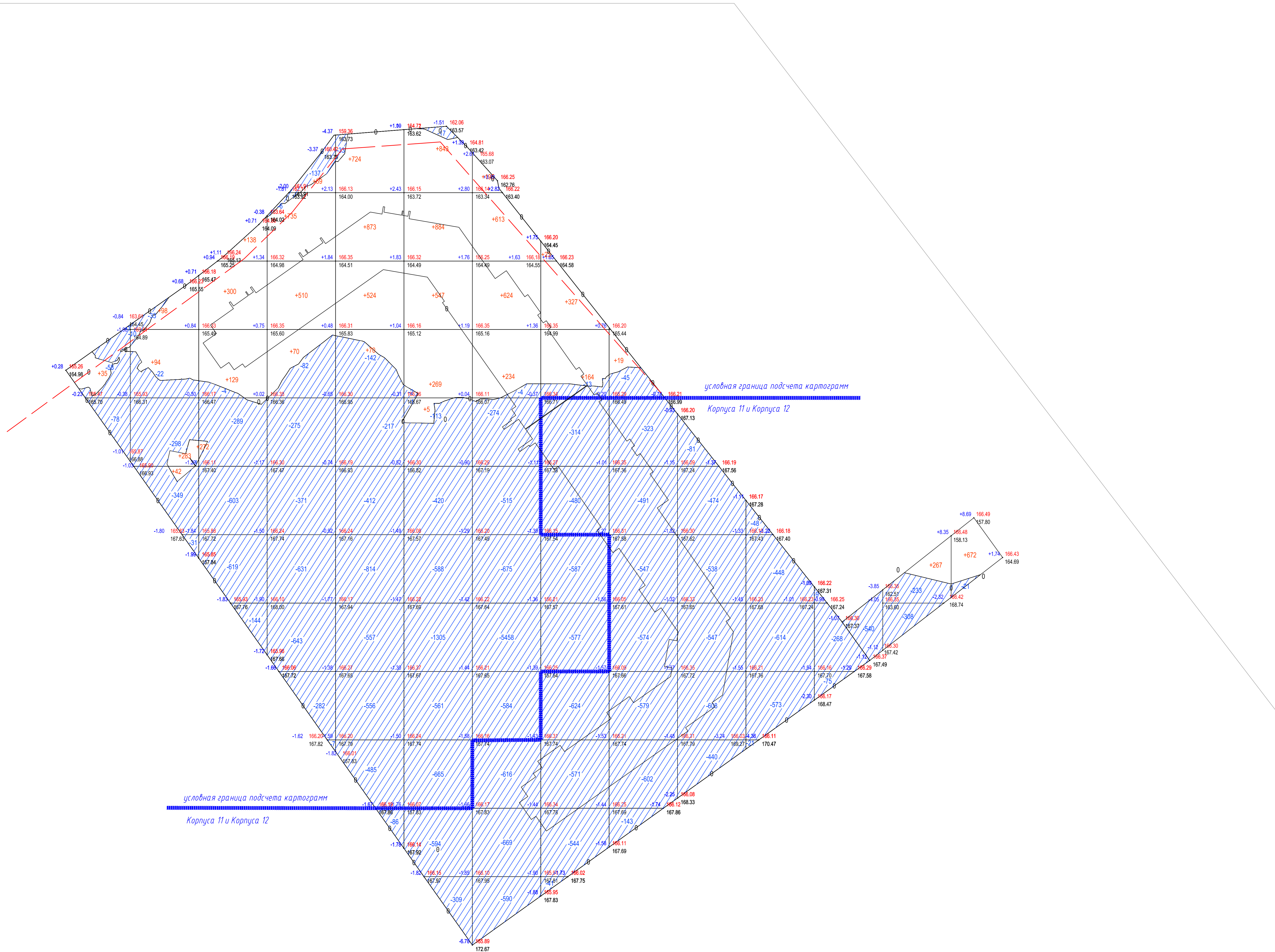
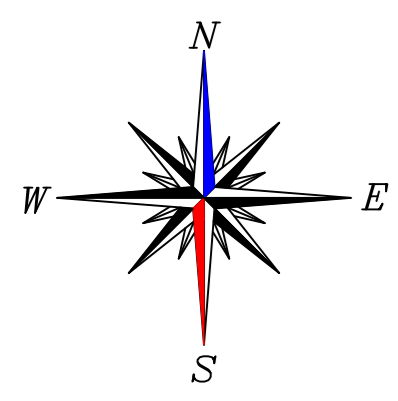


- Условные обозначения**
- граница землеувода согласно ГПЗУ
  - граница смежных участков
  - линия регулирования застройки
  - граница проектирования
  - граница благоустройства, разрабатываемого по отдельному проекту
  - существующие здания
  - проектируемый объект
  - проектируемый объект (набросок на покрытие части)
  - планируемая застройка
  - абсолютная отметка нуля
  - порядковый номер зданий по ППТ
  - сооружения на участке
  - подземная автомобильная дорога
  - номер земельного участка по кадастру
  - расширенное парковочное место для МГН (3,6x6,0 м)
  - парковочное место для МГН (2,5x5,3 м)
  - парковочное место (2,5x5,3 м)
  - места понижения уровня покрытия
  - ограждение детской площадки
  - ограждение площадок ДОУ
  - въезд/выезд в подземный паркинг
  - координатная привязка
  - размер в метрах

**Примечание**  
 \*Все площади выгонены в одной системе с пешеходными переходами к ним -предусматривается обустройство виад в эксплуатации жилых многоквартирных зданий со встроенными нежилыми помещениями и подземным паркингом номер 11 и номер 12  
 \*значения площади для участка парковочной площадки, а также территории парковочной безопасности уточняются в разделе "Территория для обеспечения пожарной безопасности"  
 \*В рамках проектной документации значения площадей показаны согласно составленного АТД

Заказчик ООО СЗ "Котельники"					ИЭИР 1-7-1/ПД-СПЗУ-2.3.2		
Московская область, г. Котельники, округ ЮЗС/М/А/ИЗЖ/отдел №16/Котельники					№4 этап строительства корпуса 12-12-19-14		
Имя	ИП/И.О.	Л.П.И.	И.П.И.И.	Подпись	Дата	Листы	Листы
Иванов	Иванов	И.И.	И.И.		08.22	3	8
Схема планировочной организации земельного участка					Часть 3 «Корпус 12»		
Имя	Соболева М.А.	И.П.И.	Соболева М.А.		08.22	Разбивочный план №1500	
Имя	Соболева М.А.	И.П.И.	Соболева М.А.		08.22	Формат А3	





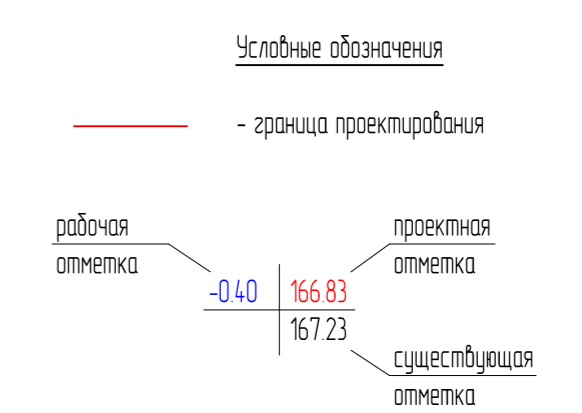
Корпус 11 Итого м3	Насыпь (+)													Выемка (-)	Итого
	+35	+517	+839	+1374	+2191	+2548	+1666	+514	+19	--	--	--	+267		
Насыпь (+)	+35	+517	+839	+1374	+2191	+2548	+1666	+514	+19	--	--	--	+267	+672	+10642
Выемка (-)	-137	-744	-1659	-2434	-3216	-3672	-7510	-1177	-45	--	--	--	--	--	

Корпус 12 Итого м3	Насыпь (+)													Выемка (-)	Итого
	--	--	--	--	--	--	--	--	--	--	--	--	--		
Насыпь (+)	--	--	--	--	--	--	--	--	--	--	--	--	--	--	--
Выемка (-)	--	--	--	--	-86	-903	-1875	-2574	-3259	-2688	-1704	-892	-541	-21	-14543

Ведомость перемещения земляных масс в границах ведения работ			
Поз	Наименование	Количество, м3	
		Насыпь (+)	Выемка (-)
1	Работы по устройству парковки, в т.ч.:	1765	3623
	в устройстве парковки без учета дорожной одежды, выемки на отсыпку проезжей части Корпуса II и Корпуса 12	1042	3537
	в устройстве откосов	1123	887
2	Выемка грунта, в т.ч. при устройстве:		11727
	в подполье частей зданий и сооружений		*
	в отсыпке парковки		995
	в подполье сетей инженерно-технических		100
	в подполье подполья на участках озеленения		812
3	Получено на уложение:	1171	
	Всего приращено грунта	12942	4751
4	Итого приращено грунта	3480	
5	Работы по устройству отмостки	0	0
6	Получено на уложение, всего в т.ч.:		
	в отсыпке парковки	812	4287
	в отсыпке подполья	3275	
7	Итого приращено грунта	3187	5189

1. Контроль качества работ необходимо выполнять на всех стадиях строительства до его окончания, согласно требованиям СНиП 2.136.01-21. Мониторинг проводится с учетом результатов исследований на всех предыдущих стадиях проектирования и строительства.
2. Согласно требованиям СНиП 2.136.01-21 п. 5.2 в зонах с опасными производственными объектами осуществляется его предварительная выемка, вывоз и утилизация на специализированных полигонах с последующим занесением на проектный грунт. Объем грунта, подлежащего уложению определяется по результатам лабораторных исследований, осуществляется его предварительная выемка, вывоз и утилизация на специализированных полигонах.
3. Ведомость объема земляных масс составлена в границах проектируемого участка.
4. Внесение изменений производится отдельным листом для удобства вертикальной планировки объектов мкр. "Юные Колосники".
5. Относительно формирования плана отдельному проекту.



Закончил: ООО СЗ "Юные Колосники"			
ШДР 1-7-1/ПД-СПОЗУ-2.3.1			
Масштаб: 1:500			
Масштаб: 1:500			
Дет.	ИП.Дет.	ИП.Дет.	Дата
Иванов	Иванов	Иванов	08.22
Схема планировочной организации земельного участка			
Часть 3 «Корпус 12»			
Лист	Лист	Лист	Лист
1	5	6	
План перемещения земляных масс			
М 1:500			
Исполн.	Собянина М.А.	08.22	
Провер.	Собянина М.А.	08.22	

