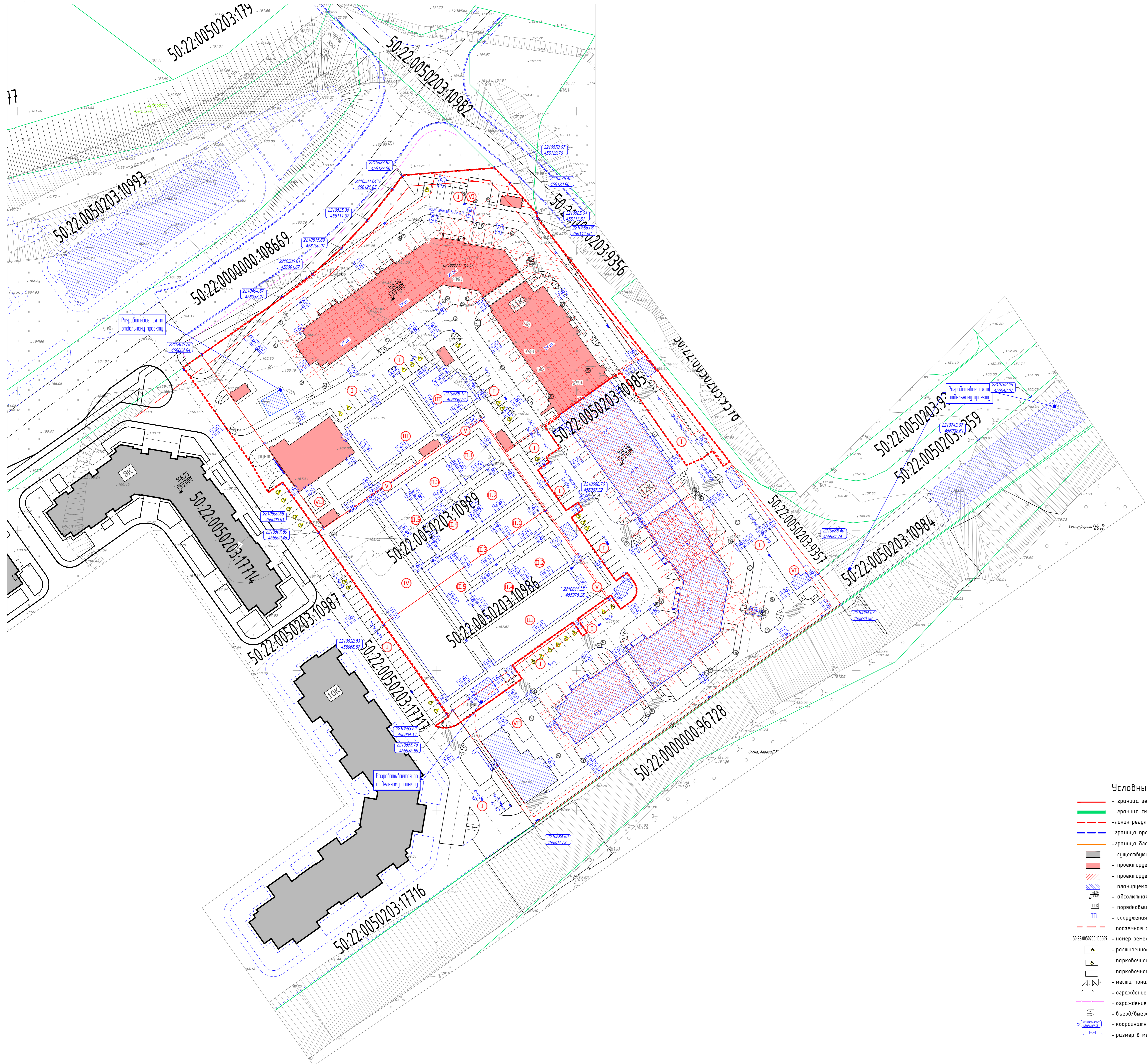


№ п/п по плану	Наименование и обозначение	Этажность	Количество				Площадь, м²			Строительный объем, м³		
			зданий	зданий	этажей	общая полезная площадь	общая	всего	всего	всего		
											всего	всего
1	Корпус 11-кварт. многоэтажные здания с подземными нежилыми помещениями и подземным паркингом	25-1	27	1	64	64	2922,6	10355,1	4511150	64909,2	158229,7	255862,7

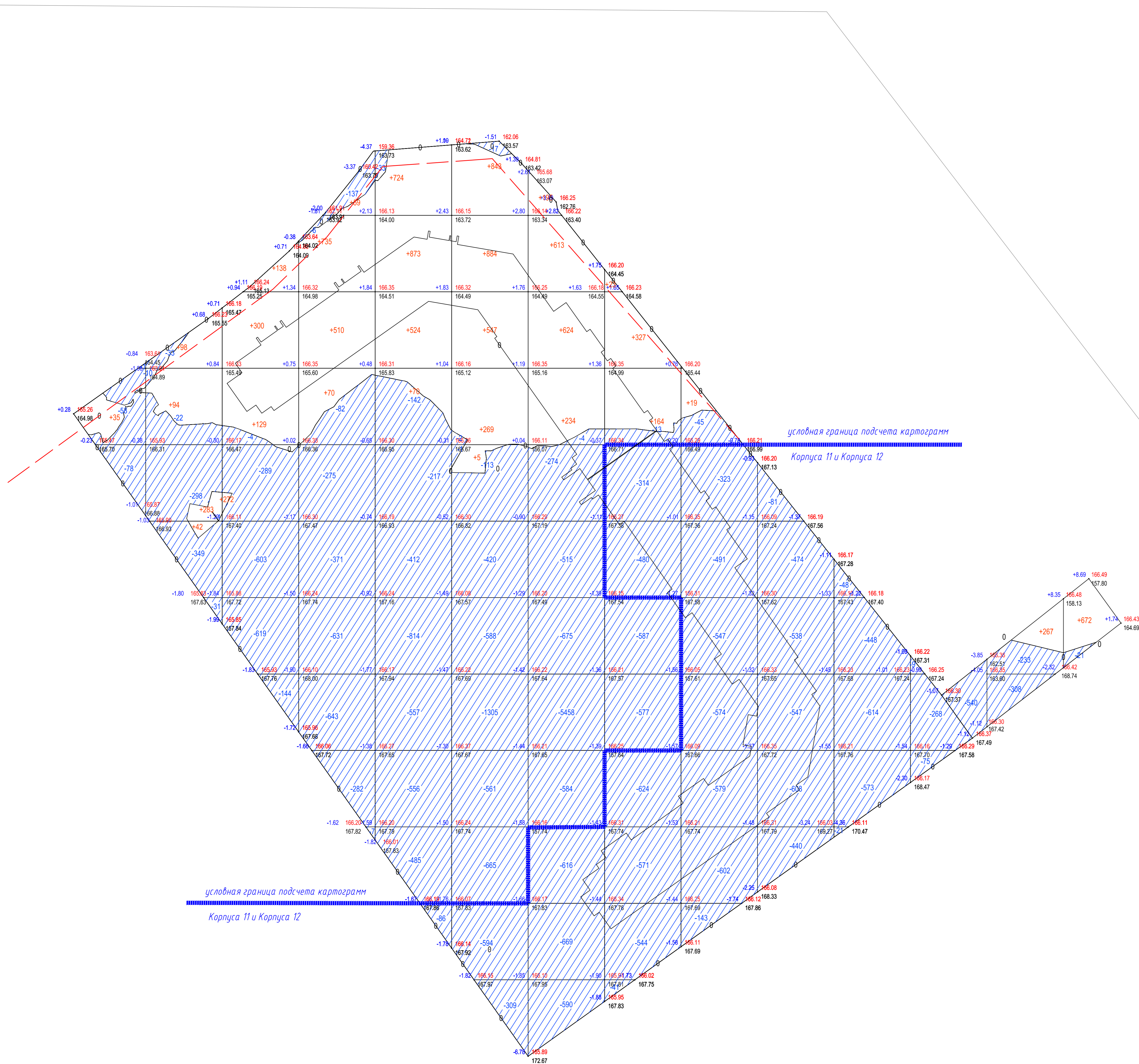
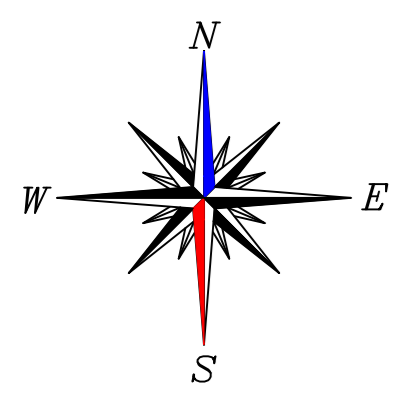


- Условные обозначения**
- граница земельного участка согласно ГПЗУ
  - граница смежных участков
  - линия регулирования застройки
  - граница проектирования
  - граница благоустройства, разрабатываемого по отдельному проекту
  - существующие здания
  - проектируемый объект
  - проектируемый объект (набрасываемый над покрытием части)
  - планируемая застройка
  - абсолютная отметка нуля
  - порядковый номер зданий по ППТ
  - сооружения на участке
  - подземная автомобильная дорога
  - номер земельного участка по кадастру
  - расширенное парковочное место для МГН (3,6x6,0 м)
  - парковочное место для МГН (2,5x5,3 м)
  - парковочное место (2,5x5,3 м)
  - места понижения уровня покрытия
  - ограждение детской площадки
  - ограждение площадок ДОУ
  - въезд/выезд в подземный паркинг
  - координатная привязка
  - размер в метрах

**Примечание:**  
 - все площади выполнены в одном уровне с планируемыми площадями и не предусматриваются отдельными МДП в эксплуатации жилых многоквартирных зданий со встроенными нежилыми помещениями и подземным паркингом; номер 11 и номер 12 - размещены площадки для установки пожарной техники, а также мероприятия пожарной безопасности уточняются в разделе "Мероприятия по обеспечению пожарной безопасности".  
 - в рамках проектной документации изменения площадей показаны согласно согласованной АТД.

Заказчик: ООО «СЗ «Котельники»		Шифр: 1-7-1/ПД-СП039-2.3.1	
Исполнитель: ООО «СЗ «Котельники»		Масштаб: 1:500	
Имя	Фамилия	Дата	Подпись
Иванов	Иванов И.И.	08.22	
Схема планировочной организации земельного участка			
Лист	№	Листов	Всего
1	3	8	
Имя	Фамилия	Дата	Подпись
Иванов	Иванов И.И.	08.22	
Имя	Фамилия	Дата	Подпись
Иванов	Иванов И.И.	08.22	

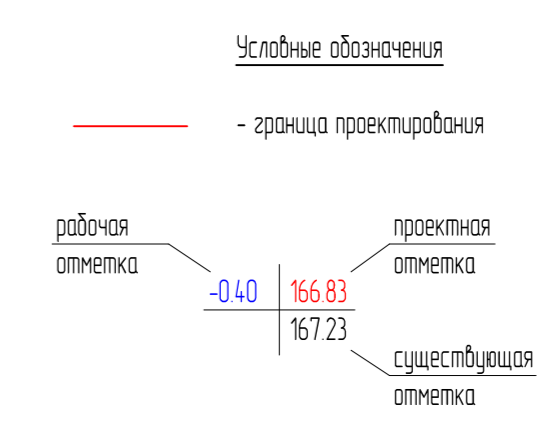




Корпус 11 Итого м3	Насыпь (+)														Выемка (-)	Итого
	+35	+517	+839	+1374	+2191	+2548	+1666	+514	+19	--	--	--	+267	+672		
	-137	-744	-1659	-2434	-3216	-3672	-7510	-1177	-45	--	--	--	--	--	--	
Итого м3	--	--	--	--	--	--	--	--	--	--	--	--	--	--	--	
	--	--	--	--	-86	-903	-1875	-2574	-3259	-2688	-1704	-892	-541	-21	-14543	

Поз	Наименование	Количество, м3	
		Насыпь (+)	Выемка (-)
1	Работы по устройству парковки, в т.ч.:	1765	3603
	в т.ч. работ по устройству парковки без учета углублений откосов, выемки на отсыпке	1042	3537
	в устройстве откосов	1123	887
2	Выемка грунта, в т.ч. при устройстве:		11727
	в подполье частей зданий и сооружений		*
	в отсыпке парковки		995
	в подполье сетей инженерно-технических		100
	в подполье подполья на участках озеленения		812
3	Получено на уложение:	1171	
	Всего приращено грунта	12942	4751
4	Итого приращено грунта	3480	
5	Работы по устройству отмостки	0	0
6	Получено на уложение, всего в т.ч.:		
	в отсыпке парковки	812	4287
	в отсыпке подполья	3275	
7	Итого приращено грунта	3187	5189

1. Контроль качества работ необходимо выполнять на всех стадиях строительства до его окончания, согласно требованиям СНиП 2.136.01-21. Мониторинг проводится с учетом результатов исследований на всех предыдущих стадиях проектирования и строительства.
2. Согласно требованиям СНиП 2.136.01-21 п. 5.2 в зонах с опасными производственными объектами осуществляется его принудительная выемка, вывоз и утилизация на специализированных полигонах с последующим занятием на проектной отметке.
3. Объем грунта, подлежащего уложению определяется по результатам лабораторных исследований, осуществляется его принудительная выемка, вывоз и утилизация на специализированных полигонах.
4. Ведомость объема земляных масс составлена в границах проектируемого участка.
5. Внесение изменений производится по актам от приемки работ для устройства вертикальной планировки объектов мкр. "Юные Колосники".
6. Относ. формируется согласно отдельному проекту.



Заявитель: ООО СЗ "Юные Колосники"		Шифр: 1-7-1/ПД-СПОЗУ-2.3.1	
Исполнитель: ООО "СЗ "Юные Колосники"			
Масштаб: 1:500			
Директор:	Инженер:	Дата:	Лист:
Иванов И.И.	Сидорова М.А.	08.22.2022	5
Схема планировочной организации земельного участка		Лист:	6
Часть 3 «Формат: П»			
План перемещения земляных масс			
М 1:500			
Проектант:	Сидорова М.А.	08.22.2022	
Тех. задание:	Сидорова М.А.	08.22.2022	

