

Градостроительный план земельного участка №

Р Ф - 5 0 - 3 - 6 6 - 0 - 0 0 - 2 0 2 1 - 0 2 1 8 2

Градостроительный план земельного участка подготовлен на основании

заявления ООО "Специализированный застройщик "Спутник"

от 19 января 2021 г. № Р001-1531220733-41960543

(реквизиты заявления правообладателя земельного участка, иного лица в случае, предусмотренном частью 1.1 статьи 57.3 Градостроительного кодекса Российской Федерации, с указанием Ф.И.О. заявителя – физического лица, либо реквизиты заявления и наименование заявителя – юридического лица о выдаче градостроительного плана земельного участка)

Местонахождение земельного участка

Московская область

(субъект Российской Федерации)

городской округ Щелково

(муниципальный район или городской округ)

(поселение)

Описание границ земельного участка (образуемого земельного участка):

Обозначение (номер) характерной точки	Перечень координат характерных точек в системе координат, используемой для ведения Единого государственного реестра недвижимости	
	X	Y
<i>1</i>	<i>487055.52</i>	<i>2220950.30</i>
<i>2</i>	<i>487063.60</i>	<i>2221024.73</i>
<i>3</i>	<i>487035.47</i>	<i>2221022.76</i>
<i>4</i>	<i>487007.68</i>	<i>2221018.15</i>
<i>5</i>	<i>486990.76</i>	<i>2221014.25</i>
<i>6</i>	<i>486974.40</i>	<i>2221008.44</i>
<i>7</i>	<i>486959.79</i>	<i>2221001.80</i>
<i>8</i>	<i>486966.90</i>	<i>2220926.87</i>
<i>9</i>	<i>486993.44</i>	<i>2220938.72</i>
<i>10</i>	<i>487000.51</i>	<i>2220941.88</i>
<i>11</i>	<i>487018.34</i>	<i>2220947.77</i>
<i>12</i>	<i>487036.97</i>	<i>2220949.98</i>

Кадастровый номер земельного участка (при наличии) или в случае, предусмотренном частью 1.1 статьи 57.3 Градостроительного кодекса Российской Федерации, условный номер образуемого земельного участка на основании утвержденных проекта межевания территории и (или) схемы расположения земельного участка или земельных участков на кадастровом плане территории

50:14:0050501:2511

Площадь земельного участка

7 192 кв. м

Информация о расположенных в границах земельного участка объектах капитального строительства

Объекты капитального строительства отсутствуют

Информация о границах зоны планируемого размещения объекта капитального строительства в соответствии с утвержденным проектом планировки территории (при наличии)

В соответствии с утвержденным проектом планировки территории

Координаты проектом планировки территории не установлены

Обозначение (номер) характерной точки	Перечень координат характерных точек в системе координат, используемой для ведения Единого государственного реестра недвижимости	
	X	Y
-	-	-

Реквизиты проекта планировки территории и (или) проекта межевания территории в случае, если земельный участок расположен в границах территории, в отношении которой утверждены проект планировки территории и (или) проект межевания территории

Проект планировки территории и проект межевания территории утверждены распоряжением Министерства строительного комплекса Московской области от 22.05.2018 г. № П14/0052-18 "Об утверждении проекта планировки территории и проекта межевания территории по адресу: Московская область, г. п. Щёлково, в районе улицы Новая Фабрика"

(указывается в случае, если земельный участок расположен в границах территории, в отношении которой утверждены проект планировки территории и (или) проект межевания территории)

Градостроительный план подготовлен

Комитетом по архитектуре и градостроительству Московской области

(Ф.И.О., должность уполномоченного лица, наименование органа)

М.П. _____ / ***Баландин В.А.*** /
(подпись) (расшифровка подписи)

Дата выдачи _____
01.02.2021
(ДД.ММ.ГГ.)



ДОКУМЕНТ ПОДПИСАН
ЭЛЕКТРОННОЙ ПОДПИСЬЮ

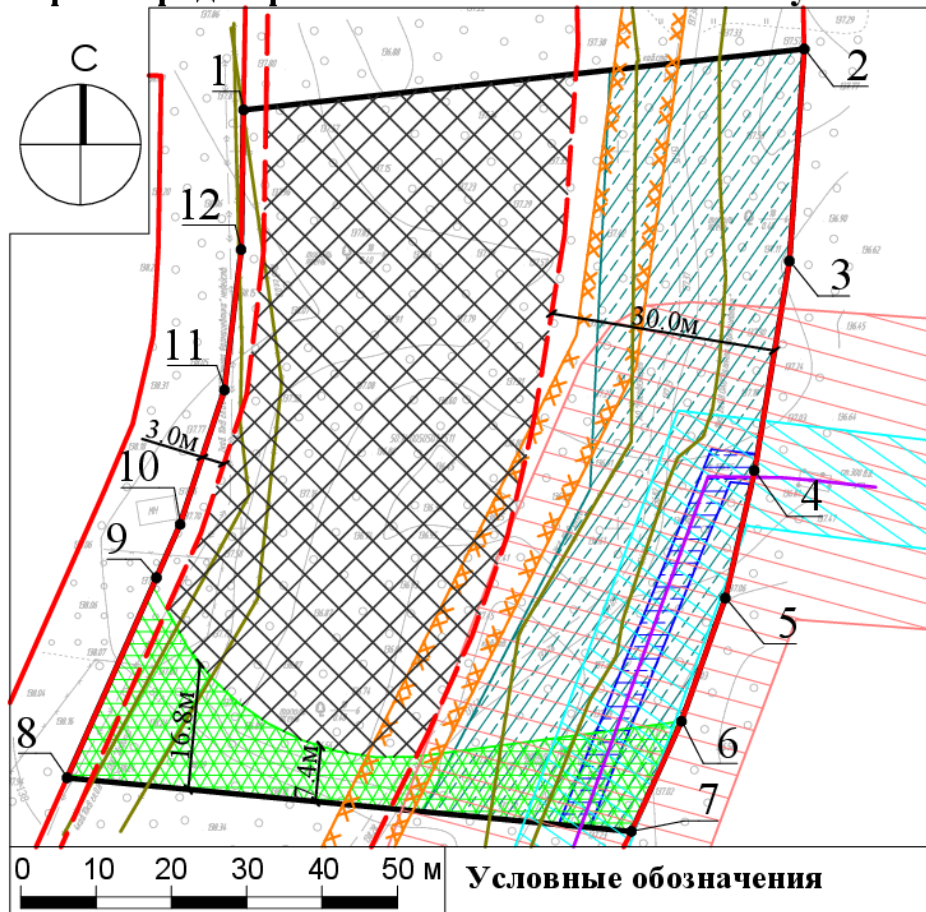
Сертификат:

01FD83180193AC43A24D8AB51230C5543B

Владелец: Баландин Василий Анатольевич

Действителен с: 16.12.2020 по 16.12.2021

1. Чертеж градостроительного плана земельного участка



- Условные обозначения**
- границы зон, в пределах которых разрешается строительство объектов капитального строительства, подлежат уточнению в соответствии с утвержденной документацией по планировке территории
 - граница земельного участка
 - газопровод в.д.*
 - электрокабель подземный*
 - красные линии планируемые*
 - линии отступа от красных линий*
 - охранный зона газопровода-отвода с газорегуляторными пунктами от газопровода высокого давления "Щелково", (7 м)*
 - зона минимальных расстояний газового хозяйства*
 - граница охранно-защитной зоны объектов электросетевого хозяйства*
 - границы зон, предлагаемых для установления публичных сервитутов по обеспечению сквозного проезда и прохода, в т.ч. к водным объектам²
 - 1 номер поворотной точки границ земельного участка
 - 3.0м минимальные отступы от границ земельного участка, в пределах которых разрешается строительство объектов капитального строительства
 - ограничения прав на земельный участок, предусмотренные статьями 56, 56.1 Земельного кодекса Российской Федерации (статья 65, часть 15,17 "Водного кодекса Российской Федерации" № 74-ФЗ от 03.03.2006 г)¹
 - ограничения прав на земельный участок, предусмотренные статьями 56, 56.1 Земельного кодекса Российской Федерации (постановление Правительства РФ от 20.11.2000 N 878 (ред. от 22.12.2011))¹

ДОКУМЕНТ ПОДПИСАН
ЭЛЕКТРОННОЙ ПОДПИСЬЮ
Сертификат: 5195 8004 5288 2E52 51A2
СВ0E 0D52 97B8 DA48 CF68
Владелец: Гаврилов Дмитрий Михайлович
Действителен с: 04.12.2020 по 04.03.2022


Должность	Ф.И.О.	Подпись	Дата				
Зам. ген. дир.	Гаврилов Д.М.			Московская область, р-н Щелковский, г.Щелково, ул. Новая Фабрика, Российская Федерация			
Нач. отд.	Шевченко М.В.						
Глав. специал.	Тарлакова Е.Р.						
				Градостроительный план земельного участка	Стадия	Лист	Листов
						1	4
				Чертеж градостроительного плана			

1. Чертеж градостроительного плана земельного участка

Градостроительный план земельного участка выдается в целях обеспечения информацией, необходимой для архитектурно-строительного проектирования, строительства, реконструкции объектов капитального строительства в границах земельного участка.

Площадь земельного участка 7 192 кв.м.


1. Чертеж градостроительного плана земельного участка разработан на топографической основе в масштабе М 1:500, выполненной в октябре 2020 года ИП Хоточкин С.А.
2. Чертеж градостроительного плана земельного участка разработан в январе 2021 года ГБУ МО "Мособлгеотрест".
3. При проектировании объектов капитального строительства необходимо учитывать охранные зоны инженерных коммуникаций, в том числе подземных (при наличии). Вынос инженерных коммуникаций возможен по ТУ эксплуатирующих организаций. При наличии охранных зон ЛЭП и/или иных электрических сетей размещение зданий, строений, сооружений возможно при получении письменного решения о согласовании сетевых организаций.
4. Объекты капитального строительства разместить с учетом возможного негативного воздействия планируемого объекта на прилегающие территории, а также с учетом возможного негативного воздействия объектов, расположенных на прилегающих территориях, на планируемый объект.
5. Точка подключения (технологического присоединения) объектов капитального строительства к сетям тепло-, водоснабжения и водоотведения согласно информации о технических условиях эксплуатирующих организаций.
6. Подготовку проектной документации осуществлять в соответствии с требованиями законодательства на основании результатов инженерных изысканий.
7. Архитектурно-градостроительный облик объекта(ов) капитального строительства подлежит согласованию в случаях, установленных положением, утвержденным постановлением Правительства Московской области от 27.12.2019 г. № 1042/39. Виды объектов капитального строительства, указанные в п. 7 положения, рассмотрению не подлежат.
8. Парковочные места предусмотреть в соответствии с утвержденным проектом планировки территории.
9. Проектирование выполняется в соответствии с законом Российской Федерации от 21.02.1992 г. № 2395-1 "О недрах".
10. Проектирование и проведение земляных, строительных, мелиоративных, хозяйственных работ, работ по использованию лесов (за исключением работ, указанных в пунктах 3, 4 и 7 части 1 статьи 25 Лесного кодекса Российской Федерации) должны проводиться в соответствии со статьей 30 Федерального закона от 25.06.2002 г. № 73-ФЗ "Об объектах культурного наследия (памятниках истории и культуры) народов Российской Федерации".
11. Проектирование и строительство выполняются в соответствии с требованиями Федерального закона от 24.06.1998 № 89-ФЗ "Об отходах производства и потребления", Федерального закона от 10.01.2002 № 7-ФЗ "Об охране окружающей среды", Приказа Федеральной службы по надзору в сфере природопользования от 22.05.2017 № 242 "Об утверждении Федерального классификационного каталога отходов", постановления Правительства Российской Федерации от 16.02.2008 № 87 "О составе разделов проектной документации и требованиях к их содержанию".
12. Проектирование выполняется в соответствии со ст. 27 Правил землепользования и застройки территории.

Должность	Ф.И.О.	Подпись	Дата				
Зам. ген. дир.	Гаврилов Д.М.			Московская область, р-н Щелковский, г. Щелково, ул Новая Фабрика, Российская Федерация			
Нач. отд.	Шевченко М.В.						
Глав. специал.	Таракובה Е.Р.						
				Градостроительный план земельного участка	Стадия	Лист	Листов
						2	4
				Чертеж градостроительного плана	 ТРЕСТ ГЕОЛОГО-ГЕОДЕЗИЧЕСКИХ И АРХИТЕКТУРНО-ПЛАНИРОВОЧНЫХ РАБОТ "МОСОБЛГЕОТРЕСТ"		

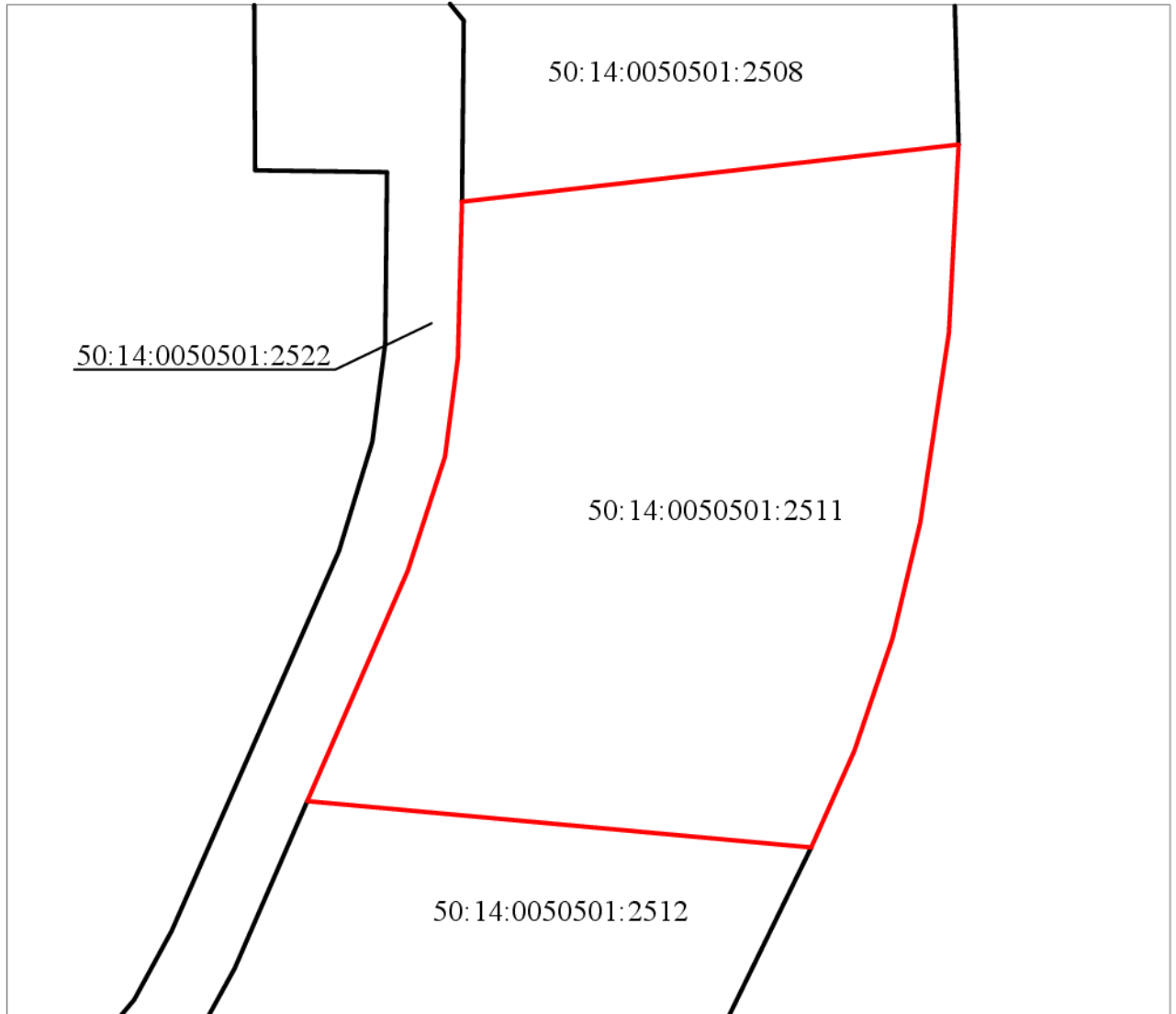
13. Оснащение многоквартирного дома сооружениями связи осуществляется в соответствии с "Типовыми техническими условиями на подключение многоквартирных домов к сетям связи общего пользования и системе технологического обеспечения региональной общественной безопасности и оперативного управления "Безопасный регион" на территории Московской области", утвержденными распоряжением Министерства государственного управления, информационных технологий и связи Московской области от 15.09.2016 г. № 10-73/РВ.

Разработано в М 1:500.

Выведено в М 1:1000.


Должность	Ф.И.О.	Подпись	Дата				
Зам. ген. дир.	Гаврилов Д.М.			Московская область, р-н Щелковский, г. Щелково, ул Новая Фабрика, Российская Федерация			
Нач. отд.	Шевченко М.В.						
Глав. специал.	Тарлакова Е.Р.						
				Градостроительный план земельного участка	Стадия	Лист	Листов
						3	4
				Чертеж градостроительного плана	 ТРЕСТ ГЕОЛОГО-ГЕОДЕЗИЧЕСКИХ И АРХИТЕКТУРНО-ПЛАНИРОВОЧНЫХ РАБОТ "МОСОБЛГЕОТРЕСТ"		

**Схема расположения земельного участка
в окружении смежно расположенных земельных участков
(Ситуационный план)**



Условные обозначения

- граница рассматриваемого участка
- границы смежных участков

Должность	Ф.И.О.	Подпись	Дата				
Зам. ген. дир.	Гаврилов Д.М.			Московская область, р-н Щелковский, г Щелково, ул Новая Фабрика, Российская Федерация			
Нач. отд.	Шевченко М.В.						
Глав. специал.	Тарлакова Е.Р.						
				Градостроительный план земельного участка	Стадия	Лист	Листов
						4	4
				<i>Ситуационный план</i>	 ТРЭСТ ГЕОЛОГО-ГЕОДЕЗИЧЕСКИХ И АРХИТЕКТУРНО-ПЛАНИРОВОЧНЫХ РАБОТ "МОСОВЛГЕОТРЕСТ"		

2. Информация о градостроительном регламенте либо требованиях к назначению, параметрам и размещению объекта капитального строительства на земельном участке, на который действие градостроительного регламента не распространяется или для которого градостроительный регламент не устанавливается

Земельный участок расположен в территориальной зоне: КУРТ-10 - зона комплексного устойчивого развития территорий. В состав территориальных зон комплексного устойчивого развития территорий включаются зоны, определенные в целях обеспечения наиболее эффективного использования территории, осуществления деятельности по подготовке и утверждению документации по планировке территории для размещения объектов капитального строительства жилого, производственного, общественно-делового и иного назначения и необходимые для функционирования таких объектов и обеспечения жизнедеятельности граждан объектов коммунальной, транспортной, социальной инфраструктур, а также по архитектурно-строительному проектированию, строительству, реконструкции указанных в настоящем пункте объектов.

Установлен градостроительный регламент.

2.1. Реквизиты акта органа государственной власти субъекта Российской Федерации, органа местного самоуправления, содержащего градостроительный регламент либо реквизиты акта федерального органа государственной власти, органа государственной власти субъекта Российской Федерации, органа местного самоуправления, иной организации, определяющего в соответствии с федеральными законами порядок использования земельного участка, на который действие градостроительного регламента не распространяется или для которого градостроительный регламент не устанавливается

Правила землепользования и застройки территории (части территории) городского поселения Щёлково Щёлковского муниципального района Московской области утверждены решением Совета депутатов Щёлковского муниципального района Московской области от 26.12.2017 г. № 669/68-172-НПА "Об утверждении Правил землепользования и застройки территории (части территории) городского поселения Щёлково Щёлковского муниципального района Московской области".

2.2. Информация о видах разрешенного использования земельного участка основные виды разрешенного использования земельного участка:

- *малоэтажная многоквартирная жилая застройка 2.1.1;*
- *среднеэтажная жилая застройка 2.5;*
- *многоэтажная жилая застройка (высотная застройка) 2.6;*
- *обслуживание жилой застройки 2.7;*
- *объекты гаражного назначения 2.7.1;*
- *спорт 5.1;*
- *обеспечение внутреннего правопорядка 8.3;*
- *историко-культурная деятельность 9.3;*
- *земельные участки (территории) общего пользования 12.0;*

условно разрешенные виды использования земельного участка:

- *стационарное медицинское обслуживание 3.4.2;*
- *среднее и высшее профессиональное образование 3.5.2;*
- *общественное управление 3.8;*
- *обеспечение научной деятельности 3.9;*
- *обеспечение деятельности в области гидрометеорологии и смежных с ней областях 3.9.1;*
- *объекты торговли (торговые центры, торгово-развлекательные центры (комплексы)) 4.2;*
- *банковская и страховая деятельность 4.5;*
- *выставочно-ярмарочная деятельность 4.10;*

вспомогательные виды использования земельного участка:

- *обслуживание жилой застройки 2.7;*
- *объекты гаражного назначения 2.7.1;*
- *образование и просвещение 3.5;*
- *общественное управление 3.8;*
- *обеспечение научной деятельности 3.9;*
- *обеспечение деятельности в области гидрометеорологии и смежных с ней областях 3.9.1;*
- *банковская и страховая деятельность 4.5;*
- *обслуживание автотранспорта 4.9;*
- *спорт 5.1;*
- *обеспечение внутреннего правопорядка 8.3.*

2.3. Предельные (минимальные и (или) максимальные) размеры земельного участка и предельные параметры разрешенного строительства, реконструкции объекта капитального строительства, установленные градостроительным регламентом для территориальной зоны, в которой расположен земельный участок:

Предельные (минимальные и (или) максимальные) размеры земельных участков, в том числе их площадь			Минимальные отступы от границ земельного участка в целях определения мест допустимого размещения зданий, строений, сооружений, за пределами которых запрещено строительство зданий, строений, сооружений	Предельное количество этажей и (или) предельная высота зданий, строений, сооружений	Максимальный процент застройки в границах земельного участка, определяемый как отношение суммарной площади земельного участка, которая может быть застроена, ко всей площади земельного участка	Требования к архитектурным решениям объектов капитального строительства, расположенным в границах территории исторического поселения федерального или регионального значения	Иные показатели
1	2	3					
Длина, м	Ширина, м	Площадь, м ² или га	4	5	6	7	8
-	-	-	-	-	-	-	-

2.4. Требования к назначению, параметрам и размещению объекта капитального строительства на земельном участке, на который действие градостроительного регламента не распространяется или для которого градостроительный регламент не устанавливается за исключением случая, предусмотренного пунктом 7.1 части 3 статьи 57.3 Градостроительного кодекса Российской Федерации:

Причины отнесения земельного участка к виду земельного участка, на который действие градостроительного регламента не распространяется или для которого градостроительный регламент не устанавливается	Реквизиты акта, регулирующего использование земельного участка	Требования к использованию земельного участка	Требования к параметрам объекта капитального строительства			Требования к размещению объектов капитального строительства	
			Предельное количество этажей и (или) предельная высота зданий, строений, сооружений	Максимальный процент застройки в границах земельного участка, определяемый как отношение суммарной площади земельного участка, которая может быть застроена, ко всей площади земельного участка	Иные требования к параметрам объекта капитального строительства	Минимальные отступы от границ земельного участка в целях определения мест допустимого размещения зданий, строений, сооружений, за пределами которых запрещено строительство зданий, строений, сооружений	Иные требования к размещению объектов капитального строительства
1	2	3	4	5	6	7	8
-	-	-	-	-	-	-	-

2.5. Предельные параметры разрешенного строительства, реконструкции объекта капитального строительства, установленные положением об особо охраняемых природных территориях, в случае выдачи градостроительного плана земельного участка в отношении земельного участка, расположенного в границах особо охраняемой природной территории:

Причины отнесения земельного участка к виду земельного участка для которого градостроительный регламент не устанавливается	Реквизиты Положения об особо охраняемой природной территории	Реквизиты утвержденной документации по планировке территории	Зонирование особо охраняемой природной территории (нет)							
			Функциональная зона	Виды разрешенного использования земельного участка		Требования к параметрам объекта капитального строительства			Требования к размещению объектов капитального строительства	
				Основные виды разрешенного использования	Вспомогательные виды разрешенного использования	Предельное количество этажей и (или) предельная высота зданий, строений, сооружений	Максимальный процент застройки в границах земельного участка, определяемый как отношение суммарной площади земельного участка, которая может быть застроена, ко всей площади земельного участка	Иные требования к параметрам объекта капитального строительства	Минимальные отступы от границ земельного участка в целях определения мест допустимого размещения зданий, строений, сооружений, за пределами которых запрещено строительство зданий, строений, сооружений	Иные требования к размещению объектов капитального строительства
1	2	3	4	5	6	7	8	9	10	11
-	-	-	-	-	-	-	-	-	-	-
1	2	3	4	5	6	7	8	9	10	11

3. Информация о расположенных в границах земельного участка объектах капитального строительства и объектах культурного наследия

3.1. Объекты капитального строительства

№	<u><i>Не имеется</i></u> (согласно чертежу(ам) градостроительного плана)	<u><i>Не имеется</i></u> (назначение объекта капитального строительства, этажность, высотность, общая площадь, площадь застройки)
инвентаризационный или кадастровый номер	<u><i>Не имеется</i></u>	

3.2. Объекты, включенные в единый государственный реестр объектов культурного наследия (памятников истории и культуры) народов Российской Федерации

№	<u><i>Информация отсутствует</i></u> (согласно чертежу(ам) градостроительного плана)	<u><i>Информация отсутствует</i></u> (назначение объекта культурного наследия, общая площадь, площадь застройки)
---	--	--

Информация отсутствует

(наименование органа государственной власти, принявшего решение о включении выявленного объекта культурного наследия в реестр, реквизиты этого решения)

регистрационный номер в реестре	<u><i>Информация отсутствует</i></u>	от	<u><i>Информация отсутствует</i></u> (дата)
---------------------------------	--------------------------------------	----	--

4. Информация о расчетных показателях минимально допустимого уровня обеспеченности территории объектами коммунальной, транспортной, социальной инфраструктур и расчетных показателях максимально допустимого уровня территориальной доступности указанных объектов для населения в случае, если земельный участок расположен в границах территории, в отношении которой предусматривается осуществление деятельности по комплексному и устойчивому развитию территории:

Информация о расчетных показателях минимально допустимого уровня обеспеченности территории								
Объекты коммунальной инфраструктуры			Объекты транспортной инфраструктуры			Объекты социальной инфраструктуры		
Наименование вида объекта	Единица измерения	Расчетный показатель	Наименование вида объекта	Единица измерения	Расчетный показатель	Наименование вида объекта	Единица измерения	Расчетный показатель
1	2	3	4	5	6	7	8	9
-	-	-	-	-	-	-	-	-
Информация о расчетных показателях максимально допустимого уровня территориальной доступности								
Наименование вида объекта	Единица измерения	Расчетный показатель	Наименование вида объекта	Единица измерения	Расчетный показатель	Наименование вида объекта	Единица измерения	Расчетный показатель
1	2	3	4	5	6	7	8	9
-	-	-	-	-	-	-	-	-

КУРТ-10

№	Наименование параметра	Значение параметра
1	<i>Плотность жилой застройки, процент застройки жилыми домами жилого района (квартала)</i>	167000
2	<i>Предельное количество этажей (за исключением подземных и технических этажей)</i>	17
3	<i>Максимальный процент застройки в границах земельного участка</i>	Устанавливается документацией по планировке территории
4	<i>Предельные (минимальные и (или) максимальные) размеры земельных участков</i>	Устанавливается документацией по планировке территории
5	<i>Минимальные отступы от границ земельных участков</i>	Устанавливается документацией по планировке территории
6	<i>Расчетная численность населения</i>	Определяется из расчета 28 кв.м. общей площади многоквартирной жилой застройки на 1 человека
7	<i>Минимальная обеспеченность объектами водоснабжения</i>	220 л./сут на 1 человека населения планируемой застройки
8	<i>Минимальная обеспеченность объектами водоотведения</i>	220 л./сут на 1 человека населения планируемой застройки
9	<i>Минимальная обеспеченность объектами теплоснабжения</i>	0,05 Гкал/1000 кв.м общей площади планируемых объектов капитального строительства
10	<i>Минимальная обеспеченность объектами энергоснабжения</i>	20 Вт./кв.м общей площади планируемых объектов капитального строительства
11	<i>Минимальная обеспеченность местами хранения транспорта</i>	420 машино-мест на 1 тыс. человек населения планируемой застройки
12	<i>Площадь благоустройства (территория общего пользования)</i>	4,4 кв.м на 1 человека населения планируемой застройки
13	<i>Рабочие места</i>	50% от расчетной численности населения
14	<i>Минимальная обеспеченность местами в дошкольных образовательных организациях</i>	65 мест на 1 тыс. человек населения планируемой застройки
15	<i>Минимальная обеспеченность местами в образовательных организациях</i>	135 мест на 1 тыс. человек населения планируемой застройки
16	<i>Минимальная обеспеченность поликлиниками</i>	17,75 посещений в смену на 1 тыс. населения
17	<i>Минимальная обеспеченность территориями плоскостных спортивных сооружений</i>	948,3 кв.м. на 1 тыс. человек населения планируемой застройки
18	<i>Мероприятия по развитию транспорта</i>	В соответствии с СТП ТО МО
19	<i>Минимальная обеспеченность участковыми пунктами полиции</i>	1 участковый пункт на 2,8 тыс. населения площадью 45 кв.м.
20	<i>Минимальная обеспеченность многофункциональными центрами</i>	40 кв.м. на 2 тыс. человек населения планируемой застройки
21	<i>Минимальная обеспеченность отдельно стоящими объектами торговли</i>	350 кв.м. на 1 тыс. человек населения планируемой застройки
22	<i>Удаленность до объектов социальной и транспортной инфраструктур</i>	В соответствии с СП 42.13330.2016 "СНиП 2.07.01-89* Градостроительство. Планировка и застройка городских и сельских поселений"

5. Информация об ограничениях использования земельного участка, в том числе, если земельный участок полностью или частично расположен в границах зон с особыми условиями использования территорий

Земельный участок частично расположен в границах ограничений прав на земельный участок, предусмотренных статьями 56, 56.1 Земельного кодекса Российской Федерации, площадью 2535 кв. м. Содержание ограничения (обременения): статья 65, часть 15,17 "Водного кодекса Российской Федерации" № 74-ФЗ от 03.03.2006 г.¹

Земельный участок полностью расположен в границах водоохранной зоны реки Клязьма (сведения подлежат уточнению).³ Строительство, реконструкция объектов капитального строительства допускается при наличии письменного согласования с территориальным управлением Федерального агентства по рыболовству.⁴*

Земельный участок частично расположен в границах ограничений прав на земельный участок, предусмотренных статьями 56, 56.1 Земельного кодекса Российской Федерации, площадью 225 кв. м. Содержание ограничения (обременения): постановление Правительства РФ от 20.11.2000 N 878 (ред. от 22.12.2011) "Об утверждении Правил охраны газораспределительных сетей" п.14.¹ Согласовать размещение объектов капитального строительства в соответствии с действующим законодательством.⁵

Земельный участок частично расположен в границах зон, предлагаемых для установления публичных сервитутов по обеспечению сквозного проезда и прохода, в т.ч. к водным объектам.²

Земельный участок частично расположен в охранной зоне газопровода-отвода с газорегуляторными пунктами от газопровода высокого давления "Щелково", (7 м).² Согласовать размещение объектов капитального строительства в соответствии с действующим законодательством.⁵

*Земельный участок частично расположен в границах охранно-защитной зоны объектов электросетевого хозяйства.⁶**

Земельный участок частично расположен в зоне минимальных расстояний газового хозяйства.⁶ Согласовать размещение объектов капитального строительства в соответствии с действующим законодательством.⁵*

Земельный участок полностью расположен в пределах приаэродромной территории аэродрома Чкаловский. Согласовать размещение объектов капитального строительства в соответствии с действующим законодательством.⁷*

6. Информация о границах зон с особыми условиями использования территорий, если земельный участок полностью или частично расположен в границах таких зон:

Наименование зоны с особыми условиями использования территории с указанием объекта, в отношении которого установлена такая зона	Перечень координат характерных точек в системе координат, используемой для ведения Единого государственного реестра недвижимости		
	Обозначение (номер) характерной точки	X	Y
1	2	3	4
<i>Ограничения прав на земельный участок, предусмотренные статьями 56, 56.1 Земельного кодекса Российской Федерации. Содержание ограничения (обременения): статья 65, часть 15,17 "Водного кодекса Российской Федерации" № 74-ФЗ от 03.03.2006 г.</i>	-	486962.42 486959.79 486974.40 486990.76 487007.68 487035.47 487063.60 487060.80 487005.18	2220974.07 2221001.80 2221008.44 2221014.25 2221018.15 2221022.76 2221024.73 2220998.93 2220996.31
<i>Водоохранная зона реки Клязьма (сведения подлежат уточнению)</i>			

Ограничения прав на земельный участок, предусмотренные статьями 56, 56.1 Земельного кодекса Российской Федерации. Содержание ограничения (обременения): постановление Правительства РФ от 20.11.2000 N 878 (ред. от 22.12.2011) "Об утверждении Правил охраны газораспределительных сетей" п.14		486960.71	2220992.12
		486960.31	2220996.27
		487006.15	2221014.94
		487005.86	2221017.73
		487007.68	2221018.15
		487009.86	2221018.51
		487010.51	2221012.40
Зоны, предлагаемые для установления публичных сервитутов по обеспечению сквозного проезда и прохода, в т.ч. к водным объектам	-	-	-
Охранная зона газопровода-отвода с газорегуляторными пунктами от газопровода высокого давления "Щелково", (7 м)	-	-	-
Охранно-защитная зона объектов электросетевого хозяйства	-	-	-
Зона минимальных расстояний газового хозяйства	-	-	-
Приаэродромная территория аэродрома Чкаловский	-	-	-

7. Информация о границах публичных сервитутов

Информация отсутствует

Обозначение (номер) характерной точки	Перечень координат характерных точек в системе координат, используемой для ведения Единого государственного реестра недвижимости	
	X	Y
-	-	-

8. Номер и (или) наименование элемента планировочной структуры, в границах которого расположен земельный участок

Приказ Министерства строительства и жилищно-коммунального хозяйства Российской Федерации от 25 апреля 2017 г. № 738/пр "Об утверждении видов элементов планировочной структуры". Городской округ Щёлково, 50:14:0050501

9. Информация о технических условиях подключения (технологического присоединения) объектов капитального строительства к сетям инженерно-технического обеспечения, определенных с учетом программ комплексного развития систем коммунальной инфраструктуры поселения, городского округа

Информацию о технических условиях см. приложение

10. Реквизиты нормативных правовых актов субъекта Российской Федерации, муниципальных правовых актов, устанавливающих требования к благоустройству территории

Закон Московской области от 30.12.2014 г. № 191/2014-ОЗ "О регулировании дополнительных вопросов в сфере благоустройства в Московской области"

11. Информация о красных линиях:

**в соответствии с проектом
планировки территории и проектом
межевания территории,
утвержденными распоряжением
Министерства строительного
комплекса Московской области от
22.05.2018 г. № П14/0052-18**

Обозначение (номер) характерной точки	Перечень координат характерных точек в системе координат, используемой для ведения Единого государственного реестра недвижимости	
	X	Y
-	-	-

¹ - Выписка из Единого государственного реестра недвижимости об объекте недвижимости от 24.01.2021 г. № КУВИ-002/2021-3499673.

² - Проект планировки территории и проект межевания территории, утвержденные распоряжением Министерства строительного комплекса Московской области от 22.05.2018 г. № П14/0052-18 "Об утверждении проекта планировки территории и проекта межевания территории по адресу: Московская область, г. п. Щелково, в районе улицы Новая Фабрика".

³ - На основании сведений государственной информационной системы обеспечения градостроительной деятельности Московской области (ИСОГД Московской области); Водный кодекс Российской Федерации от 03.06.2006 г. № 74-ФЗ.

⁴ - Ст. 50 Федерального закона от 20.12.2004 г. № 166-ФЗ "О рыболовстве и сохранении водных биологических ресурсов".

⁵ - Федеральный закон от 31.03.1999 г. № 69-ФЗ "О газоснабжении в Российской Федерации"; Федеральный закон от 03.08.2018 г. № 342-ФЗ "О внесении изменений в Градостроительный кодекс Российской Федерации и отдельные законодательные акты Российской Федерации"; "Правила охраны магистральных трубопроводов" (утв. Минтопэнерго РФ 29.04.1992 г., постановлением Госгортехнадзора РФ от 22.04.1992 г. № 9) (вместе с "Положением о взаимоотношениях предприятий, коммуникации которых проходят в одном техническом коридоре или пересекаются"); постановление Правительства Российской Федерации от 20.11.2000 г. № 878 "Об утверждении правил охраны газораспределительных сетей"; постановление Правительства РФ от 08.09.2017 г. № 1083 "Об утверждении Правил охраны магистральных газопроводов и о внесении изменений в Положение о представлении в федеральный орган исполнительной власти (его территориальные органы), уполномоченный Правительством Российской Федерации на осуществление государственного кадастрового учета, государственной регистрации прав, ведение Единого государственного реестра недвижимости и предоставление сведений, содержащихся в Едином государственном реестре недвижимости, федеральными органами исполнительной власти, органами государственной власти субъектов Российской Федерации и органами местного самоуправления дополнительных сведений, воспроизводимых на публичных кадастровых картах".

⁶ - Правила землепользования и застройки территории (части территории) городского поселения Щёлково Щёлковского муниципального района Московской области, утвержденные решением Совета депутатов Щёлковского муниципального района Московской области от 26.12.2017 г. № 669/68-172-НПА "Об утверждении Правил землепользования и застройки территории (части территории) городского поселения Щёлково Щёлковского муниципального района Московской области".

⁷ - Федеральный закон Российской Федерации от 01.07.2017 г. № 135-ФЗ "О внесении изменений в отдельные законодательные акты Российской Федерации в части совершенствования порядка установления и использования приаэродромной территории и санитарно-защитной зоны".

* - Приведено в информационных целях, подлежит учету при проектировании.

Приложения

Сведения о технических условиях № 60543 ТУ от 2021-01-15
на электроснабжение земельного участка с кадастровым номером
50:14:0050501:2511

расположенном : Российская Федерация, Московская обл., г. Щелково, ул. Новая Фабрика

I. Предельная свободная мощность существующих сетей.

Вблизи участка расположена ПС-Щёлково

, принадлежащая ПАО «МОЭСК». Максимальная мощность, разрешенная для технологического присоединения, по информации, размещенной на официальном интернет сайте владельца указанного питающего центра составляет 5,91 МВА.

II. Максимальная нагрузка: 5,91 МВА.

III. Срок осуществления мероприятий по технологическому присоединению:

В соответствии с подпунктом б) пункта 16 Правил технологического присоединения энергопринимающих устройств потребителей электрической энергии, объектов по производству электрической энергии, а также объектов электросетевого хозяйства, принадлежащих сетевым организациям и иным лицам, к электрическим сетям», утвержденных Постановлением Правительства Российской Федерации от 27.12.2004 № 861, срок присоединения составляет:

а. В случаях осуществления технологического присоединения к электрическим сетям классом напряжения до 20 кВ включительно, при этом расстояние от существующих электрических сетей необходимого класса напряжения до границ участка, на котором расположены присоединяемые энергопринимающие устройства, составляет не более 300 метров в городах и поселках городского типа и не более 500 метров в сельской местности и от сетевой организации не требуется выполнение работ по строительству (реконструкции) объектов электросетевого хозяйства, включенных (подлежащих включению) в инвестиционные программы сетевых организаций (в том числе смежных сетевых организаций), и (или) объектов по производству электрической энергии, за исключением работ по строительству объектов электросетевого хозяйства от существующих объектов электросетевого хозяйства до присоединяемых энергопринимающих устройств и (или) объектов электроэнергетики:

а.1 4 месяца - для заявителей, максимальная мощность энергопринимающих устройств которых составляет до 670 кВт включительно;

а.2 1 год - для заявителей, максимальная мощность энергопринимающих устройств которых составляет свыше 670 кВт;

б иных случаях:

б.1 6 месяцев - для заявителей - юридических лиц и индивидуальных предпринимателей в целях технологического присоединения по одному источнику электроснабжения энергопринимающих устройств, максимальная мощность которых составляет до 150 кВт включительно (с учетом ранее присоединенных в данной точке присоединения энергопринимающих устройств), для заявителей - физических лиц, в целях технологического присоединения энергопринимающих устройств, максимальная мощность которых составляет до 15 кВт включительно (с учетом ранее присоединенных в данной точке присоединения энергопринимающих устройств), которые используются для бытовых и иных нужд, не связанных с осуществлением предпринимательской деятельности, и электроснабжение которых предусматривается по одному источнику, и для заявителей, осуществляющих технологическое присоединение путем перераспределения мощности, если технологическое присоединение осуществляется к электрическим сетям, уровень напряжения которых составляет до 20 кВ включительно, и если расстояние от существующих электрических сетей необходимого класса напряжения до границ участка заявителя, на котором расположены присоединяемые энергопринимающие устройства, составляет не более 300 метров в городах и поселках городского типа и не более 500 метров в сельской.

<https://yadi.sk/i/PAwyC35BmnY1iw>



МУНИЦИПАЛЬНОЕ УНИТАРНОЕ ПРЕДПРИЯТИЕ ГОРОДСКОГО ОКРУГА ЩЕЛКОВО
«МЕЖРАЙОННЫЙ ЩЕЛКОВСКИЙ ВОДОКАНАЛ»
(МУП «МЕЖРАЙОННЫЙ ЩЕЛКОВСКИЙ ВОДОКАНАЛ»)

Юридический/почтовый адрес: ул. Свирская, д.1, г. Щелково, Московская область, 141101
Тел.: (496) 566-94-62, факс: (496) 566-94-62; e-mail: info@mr-vk.ru, http://www.mr-vk.ru
ОКПО 48803671, ОГРН 1025006526269, ИНН/КПП 5050025306/505001001.

ИНФОРМАЦИЯ О ТЕХНИЧЕСКИХ УСЛОВИЯХ

подключения (технологического присоединения) объекта капитального строительства к сетям инженерно-технического обеспечения

РЕСУРСОСНАБЖАЮЩАЯ ОРГАНИЗАЦИЯ	
Тип сети	Холодное водоснабжение
Номер ТУ	59-гпзу
Дата выдачи ТУ в РСО	19-01-2021
Срок действия ТУ	3 года
Срок подключения объекта капитального строительства	18 месяцев с момента заключения договора
Наименование РСО	МУП «Межрайонный Щелковский Водоканал»
ИНН РСО	5050025306
Адрес РСО	141100 МО, г. Щелково, ул. Свирская, д.1
ИНФОРМАЦИЯ О ЗАЯВКЕ	
Дата заявки	15-01-2021
Номер заявки	153086/361945
Номер заявления	P001-1531220733-41960543
ИНФОРМАЦИЯ ОБ ОБЪЕКТЕ	
Кадастровый номер земельного участка	50:14:0050501:2511
Адрес земельного участка	Российская Федерация, Московская обл., г. Щелково, ул. Новая Фабрика
Назначение объекта	Многokвартирный жилой дом 17 этажный, площадь общая= 13 050 м2 (данные по ППТ), площадь квартир = 12 750 м2
ИНФОРМАЦИЯ ПО ПОДКЛЮЧЕНИЮ ОБЪЕКТА	
Возможная точка подключения	на границе з/у
Максимальная нагрузка-предельная свободная мощность в возможной точке подключения (мЗ/сут.)	1
Информация о согласовании с организациями, владеющими технологически связанными сетями или объектами (не требуется/согласовано с РСО _____)	
Информация о плате за подключение объекта капитального строительства	Распоряжение КЦТ МО от 10.12.2020 № 236-Р

Прочие условия:

1. Данные технические условия не являются основанием для технологического присоединения к сетям инженерно-технического обеспечения, резервирования мощности и проектирования.
2. В течение 1 (одного) года с даты получения технических условий правообладателю земельного участка необходимо определить нагрузку и обратиться с заявлением о подключении объекта капитального строительства к сетям инженерно-технического обеспечения на основании Договора о подключении (технологическом присоединении).
3. В случае осуществления самовольного подключения (тех. присоединения) к сетям тепло-, водоснабжения и водоотведения заявитель может быть привлечен к ответственности в соответствии со статьями 7.19 и 7.20 КоАП РФ.

Заместитель генерального директора по экономике и финансам

/ А.Г. Малыгин





МУНИЦИПАЛЬНОЕ УНИТАРНОЕ ПРЕДПРИЯТИЕ ГОРОДСКОГО ОКРУГА ЩЕЛКОВО
«МЕЖРАЙОННЫЙ ЩЕЛКОВСКИЙ ВОДОКАНАЛ»
(МУП «МЕЖРАЙОННЫЙ ЩЕЛКОВСКИЙ ВОДОКАНАЛ»)

Юридический/почтовый адрес: ул. Свирская, д.1, г. Щелково, Московская область, 141101
Тел.: (496) 566-94-62, факс: (496) 566-94-62; e-mail: info@mr-vk.ru, http://www.mr-vk.ru
ОКПО 48803671, ОГРН 1025006526269, ИНН/КПП 5050025306/505001001,

ИНФОРМАЦИЯ О ТЕХНИЧЕСКИХ УСЛОВИЯХ

подключения (технологического присоединения) объекта капитального строительства к сетям инженерно-технического обеспечения

РЕСУРСОСНАБЖАЮЩАЯ ОРГАНИЗАЦИЯ	
Тип сети	Водоотведение
Номер ТУ	60-гпзу
Дата выдачи ТУ в РСО	19-01-2021
Срок действия ТУ	3 года
Срок подключения объекта капитального строительства	18 месяцев с момента заключения договора
Наименование РСО	МУП «Межрайонный Щелковский Водоканал»
ИНН РСО	5050025306
Адрес РСО	141100 МО, г. Щелково, ул. Свирская, д.1
ИНФОРМАЦИЯ О ЗАЯВКЕ	
Дата заявки	15-01-2021
Номер заявки	153086/361946
Номер заявления	P001-1531220733-41960543
ИНФОРМАЦИЯ ОБ ОБЪЕКТЕ	
Кадастровый номер земельного участка	50:14:0050501:2511
Адрес земельного участка	Российская Федерация, Московская обл., г. Щелково, ул. Новая Фабрика
Назначение объекта	Многоквартирный жилой дом 17 этажный, площадь общая= 13 050 м2 (данные по ППТ), площадь квартир = 12 750 м2
ИНФОРМАЦИЯ ПО ПОДКЛЮЧЕНИЮ ОБЪЕКТА	
Возможная точка подключения	на границе з/у
Максимальная нагрузка-предельная свободная мощность в возможной точке подключения (мЗ/сут.)	1
Информация о согласовании с организациями, владеющими технологически связанными сетями или объектами (не требуется/согласовано с РСО _____)	
Информация о плате за подключение объекта капитального строительства	Распоряжение КЦТ МО от 10.12.2020 № 236-Р

Прочие условия:

1. Данные технические условия не являются основанием для технологического присоединения к сетям инженерно-технического обеспечения, резервирования мощности и проектирования.
2. В течение 1 (одного) года с даты получения технических условий правообладателю земельного участка необходимо определить нагрузку и обратиться с заявлением о подключении объекта капитального строительства к сетям инженерно-технического обеспечения на основании Договора о подключении (технологическом присоединении).
3. В случае осуществления самовольного подключения (тех. присоединения) к сетям тепло-, водоснабжения и водоотведения заявитель может быть привлечен к ответственности в соответствии со статьями 7.19 и 7.20 КоАП РФ.

Заместитель генерального директора по экономике и финансам

/ А.Г. Малыгин

Начальник управления развития и
технологического присоединения
МУП «Межрайонный Щелковский Водоканал»

Е.А. Дедулина

Московская область

г. Ногинск, ул. 1-я Ревсобраний, д. 1

Сведения о технических условиях 379 от 15.01.2021г.

На газоснабжение объекта капитального строительства (Жилой дом), располагаемого на земельном участке с кадастровым номером 50:14:0050501:2511 по адресу: Московская область, Щелковский район, г. Щелково, ул. Новая Фабрика.

1. Предельная свободная мощность существующих сетей.

Ориентировочным источником газоснабжения указанного земельного участка может являться газопровод от ГРС «КРП-15 (Щелково)». Предельная свободная мощность в точке подключения составляет 5 м³/час.

2. Максимальная нагрузка: 5 м³/час.

3. Срок подключения объекта капитального строительства к сетям инженерно-технического обеспечения: 1,5 года с даты заключения Договора о подключении.

4. Размер платы за подключение (технологическое присоединение):

Определяется в соответствии с Распоряжением Комитета по ценам и тарифам Московской области от 12.11.2020 № 185-Р.

5. Срок действия данных сведений.

В течение 6 месяцев.

Начальник СДО
филиала АО «Мособлгаз» «Восток»



Я.И. Яшина

ОБЩЕСТВО С ОГРАНИЧЕННОЙ ОТВЕТСТВЕННОСТЬЮ «ТЕПЛОЦЕНТРАЛЬ»

Юридический адрес: 115193, г. Москва, ул.6-я Кожуховская, д.26, помещение 10
Факт. адрес: 141108, Московская область, г. Щелково, ул. Иванова, д. 2/1, стр. 2
ОГРН 1167746290755, ИНН 7723437701, КПП 772301001, тел.: 8(496)56-2-71-36. e-mail: teplocentral@yandex.ru

ТЕХНИЧЕСКИЕ УСЛОВИЯ

подключения (технологического присоединения)
объекта капитального строительства к сетям теплоснабжения

РЕКВИЗИТЫ ТУ	
Тип сети	Теплоснабжение
Номер ТУ	№ 2-01(ТС)-ТЦ
Дата выдачи	19.01.2021г.
Срок действия ТУ	3 года. При комплексном освоении земельных участков в целях жилищного строительства – 5 лет.
Срок подключения	18 месяцев с даты заключения договора о подключении
ЗАЯВИТЕЛЬ	
Наименование (Ф.И.О)	ООО «Специализированный застройщик «Спутник»
ИНН	5052021096
Дата заявки	19.01.2021г.
Номер заявки	153086
Номер заявления	P001-1531220733-41960543
РЕСУРСОСНАБЖАЮЩАЯ ОРГАНИЗАЦИЯ	
Наименование РСО	ООО «Теплоцентраль»
ИНН	ИНН 7723437701
Почтовый адрес РСО	141109, Московская область, г. Щелково, ул. Иванова, д. 2/1, стр. 2
ИНФОРМАЦИЯ ОБ ОБЪЕКТЕ	
Кадастровый номер земельного участка	50:14:0050501:2511
Адрес земельного участка	Московская область, г.о. Щелково, ул. Новая Фабрика
Функциональное назначение объекта	Многokвартирный 17-ти этажный жилой дом
ТЕХНИЧЕСКИЕ ПАРАМЕТРЫ В ТОЧКЕ ПОДКЛЮЧЕНИЯ	
Источник теплоснабжения	котельная ул. Фабричная, д. 1
Схема теплоснабжения	двухтрубная
Расчетный температурный график °С	150-70 °С с верхней срезкой на 130 °С и нижней на 75 °С
Возможная точка подключения	Наружный срез здания Объекта
Максимальная нагрузка в точке подключения, Гкал/ч.	0 Гкал/ч
Информация о плате за подключение объекта капитального строительства	Индивидуальный тариф

Прочие условия:

1. Данные технические условия не являются основанием для технологического присоединения к сетям инженерно-технического обеспечения и резервирования мощности.

2. В течение 1 (одного) года с даты получения технических условий правообладателю земельного участка необходимо определить необходимую ему подключаемую нагрузку и обратиться с заявлением о подключении объекта. Согласно п. 15 «Правил подключения (технологического присоединения) к системам теплоснабжения, включая правила недискриминационного доступа к услугам по подключению (технологическому присоединению) к системам теплоснабжения», утвержденных Постановлением № 787 от 05.07.2018г., подключение объекта капитального строительства к сетям инженерно-технического обеспечения осуществляется на основании Договора.

3. Порядок заключения и исполнения Договора, существенные условия Договора, в том числе условия подключения, права и обязанности сторон определяются в соответствии с законодательством РФ, после определения правообладателем земельного участка необходимой нагрузки и предоставления полного комплекта документов согласно п. 25 «Правил подключения (технологического присоединения) к системам теплоснабжения, включая правила недискриминационного доступа к услугам по подключению (технологическому присоединению) к системам теплоснабжения», утвержденных Постановлением № 787 от 05.07.2018г.

Приложение: Схема расположения точек подключения.

Схема расположения точек подключения объектов капитального строительства к сетям теплоснабжения.

ТС – точка подключения к сетям теплоснабжения

