

Планировка парковки
на земельном участке
№234-1/012/001/967

ВЕДОМОСТЬ МАЛЫХ АРХИТЕКТУРНЫХ ФОРМ И ПЕРЕНОСНЫХ ИЗДЕЛИЙ

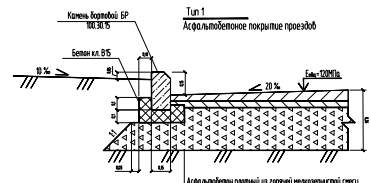
№ на плане	Обозначение	Наименование	Кол-во, шт.	Примечание
1		Скамья	16	
2		Урина	16	
3		Игровой комплекс	1	
4		Баскетбол	-	
5		Качели	2	
6		Карусель	2	
7		Качалка на пружине	4	
8		Песочница	2	
9		Лабиринт	1	
10		Спортивный комплекс	2	
11		Сиделкой тренажер	2	
12		Сиделкой тренажер	2	
13		Сиделкой тренажер	2	
14		Т-образная скамейка	6	
15		Установка для чистки белья	1	
16		Устройство металлическое по подпорным стенам, h - 1,20м	70 м.	
17		Универсальная спортивная площадка	2	Средняя нормируемая ставка h=10м

ВЕДОМОСТЬ ЖИЛЫХ И ОБЩЕСТВЕННЫХ ЗДАНИЙ И СООРУЖЕНИЙ


№ п/п	Наименование и обозначение	Этажность	Количество		Площадь, м²		Средний нормируемый		Средний	
			зданий	квартир	зданий	всего	зданий	всего	зданий	всего
Жилые и общественные здания										
3	Жилой дом литер 3 (3-й этап строительства)	8	1	158	1437,70	1437,70	10294,20	10294,20	37471,20	37471,20
4	Жилой дом литер 4 (3-й этап строительства)	8	1	79	693,80	693,80	5479,20	5479,20	17691,70	17691,70
Сооружения и площадки										
A	Площадка для игр детей дошкольного и младшего школьного возраста									300,00
B	Площадка для отдыха взрослых (спортивная)									35,00
B	Площадка для детских досуговых игр									2522,30
Г	Площадка для хозяйственных нужд									104,00
Д	Площадка для стоянок машин									90м/м
Е	Площадка для прогулок									26,00

ВЕДОМОСТЬ ПОКРЫТИЙ

Обозначение на плане	Наименование	тип	Площадь, м²	Бордюр из бортового камня	
				шт.	кол-во, м
В границах участка проектирования (1 очередь)					
	A/B покрытие (проезды)	1	4644,80	БР-100.30.15	
	A/B покрытие (прогулки, аттракционы, площадки, площадки для детских досуговых игр)	2	1588,20	БР-100.20.8	
	Спецсмесь (спортивные и детские площадки)	3	2822,30	БР-100.20.8	
	Озеленение	4	1672,40		

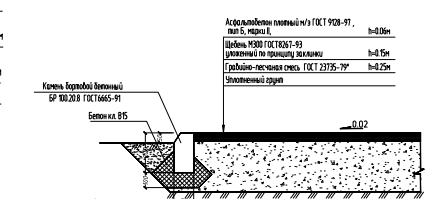


Тип 1



Тип 3

Тип 2



Тип 2

УСЛОВНЫЕ ОБОЗНАЧЕНИЯ

- Красная линия
- Граница проектирования 3-го этапа строительства (согласно кадастровому плану участка №2341/012/001/999)
- Демонтаж

- Настоящий чертеж составлен на основании топографического плана, предоставленного Заказчиком.
- Система высот Балтийская, система координат МСК23.
- Все элементы обозначены выносными линиями, не пересекаясь с другими выносными линиями.
- Устройство газона обыкновенного производится по насытке растительного грунта слоем 15 см.
- Данный лист читать совместно с листом 2.

41-ПК-3-182/14									
Жилой комплекс на ул. Профсоюзная в г. Горный Калужской области									
Этаж	Материал	Лист	№ Фас.	Полюс	Дата	Состав	Лист	Листов	Листов
Резерв	Кирпич	1	06.30			Планировочная организация земельного участка	П	4	6
Ген.	Кирпич	1	06.30			План благоустройства М 1:500	ООО "СтройИнвестПром"	2	Красноярск

Имя, Фамилия, П.И.О. и дата
Время, место, №