

Градостроительный план земельного участка №

Р Ф - 5 0 - 3 - 4 7 - 0 - 0 0 - 2 0 2 2 - 1 7 8 4 0

Градостроительный план земельного участка подготовлен на основании

заявления Администрации городского округа Мытищи Московской области

от 20 июня 2022 г. № Р001-0906516718-60293349

(реквизиты заявления правообладателя земельного участка, иного лица в случае, предусмотренном частью 1.1 статьи 57.3 Градостроительного кодекса Российской Федерации, с указанием Ф.И.О. заявителя – физического лица, либо реквизиты заявления и наименование заявителя – юридического лица о выдаче градостроительного плана земельного участка)

Местонахождение земельного участка

Московская область

(субъект Российской Федерации)

городской округ Мытищи

(муниципальный район или городской округ)

(поселение)

Описание границ земельного участка (образуемого земельного участка):

Обозначение (номер) характерной точки	Перечень координат характерных точек в системе координат, используемой для ведения Единого государственного реестра недвижимости	
	X	Y
1	483793.26	2201961.43
2	483776.67	2201990.64
3	483811.84	2202012.12
4	483772.60	2202076.79
5	483817.21	2202095.27
6	483871.46	2202006.64
7	483863.23	2202002.01
8	483866.59	2201996.05

Кадастровый номер земельного участка (при наличии) или в случае, предусмотренном частью 1.1 статьи 57.3 Градостроительного кодекса Российской Федерации, условный номер образуемого земельного участка на основании утвержденных проекта межевания территории и (или) схемы расположения земельного участка или земельных участков на кадастровом плане территории

50:12:0100403:316

Площадь земельного участка

6824 кв. м

Информация о расположенных в границах земельного участка объектах капитального строительства

Объекты капитального строительства отсутствуют

Информация о границах зоны планируемого размещения объекта капитального строительства в соответствии с утвержденным проектом планировки территории (при наличии)

В соответствии с утвержденным проектом планировки территории

Обозначение (номер) характерной точки	Перечень координат характерных точек в системе координат, используемой для ведения Единого государственного реестра недвижимости	
	X	Y
-	483712.05	2201923.06
	483875.40	2202000.21
	483820.36	2202090.14
	483777.86	2202066.68
	483676.40	2202024.83
	483724.23	2201973.26
	483725.66	2201962.05
	483720.83	2201957.58
	483698.23	2201937.95

Реквизиты проекта планировки территории и (или) проекта межевания территории в случае, если земельный участок расположен в границах территории, в отношении которой утверждены проект планировки территории и (или) проект межевания территории

Проект планировки территории и проект межевания территории утверждены распоряжением Министерства жилищной политики Московской области от 27.05.2022 г. № ПЗ6/0027-22 "Об утверждении проекта планировки территории и проекта межевания территории по адресу: Московская область, городской округ Мытищи, г. Мытищи, мкр. 20".

(указывается в случае, если земельный участок расположен в границах территории, в отношении которой утверждены проект планировки территории и (или) проект межевания территории)

Градостроительный план подготовлен

Комитетом по архитектуре и градостроительству Московской области

(Ф.И.О., должность уполномоченного лица, наименование органа)

М.П.

(подпись)

Демьянко М.Ю.

(расшифровка подписи)

Дата выдачи

07.07.2022

(ДД.ММ.ГГ.)



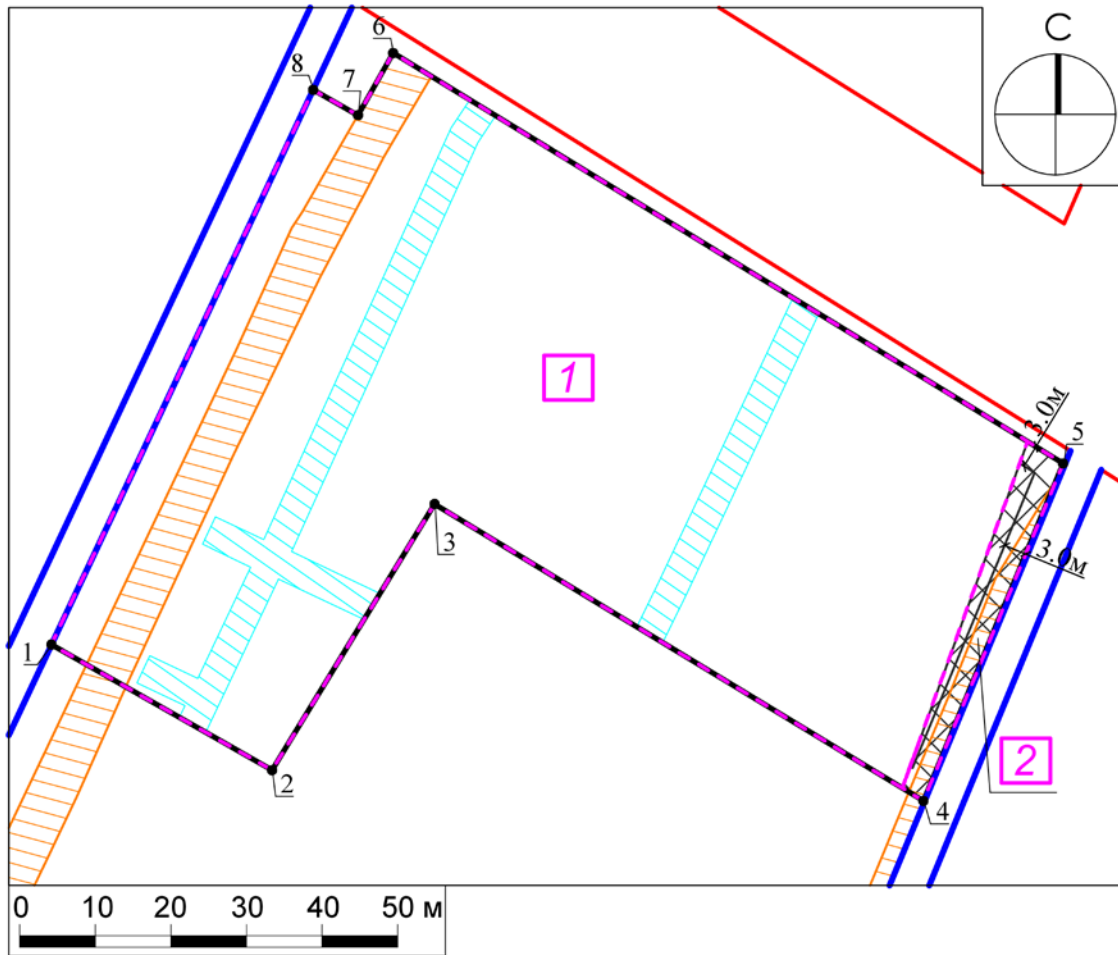
**ДОКУМЕНТ ПОДПИСАН
ЭЛЕКТРОННОЙ ПОДПИСЬЮ**

Сертификат: 25A7329600000000F4E2





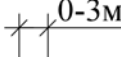



Владелец: Демьянко Максим Юрьевич

Действителен с: 29.11.2021 по 29.11.2022


1. Чертеж градостроительного плана земельного участка



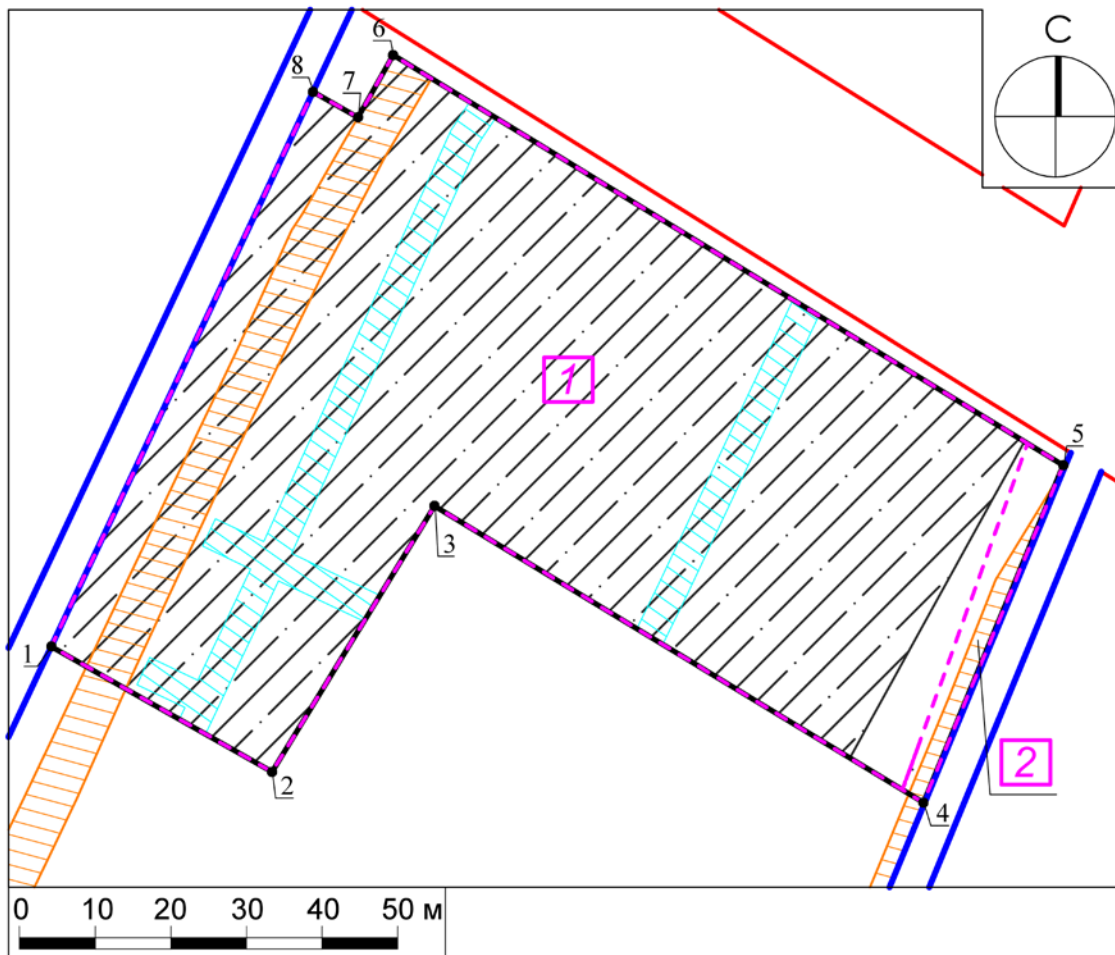
Условные обозначения

- | | |
|--|---|
| <p> границы зон, в пределах которых разрешается строительство объектов капитального строительства, подлежат уточнению с учетом требований нормативных правовых актов по установлению зон санитарной охраны источников питьевого водоснабжения¹</p> <p> граница земельного участка</p> <p> номер поворотной точки границ земельного участка</p> <p> граница территориальной зоны</p> <p> номер территориальной зоны</p> | <p> минимальные отступы от границ земельного участка, в пределах которых разрешается строительство объектов капитального строительства (согласно видам разрешенного использования)²</p> <p> охранный зона объекта "Газораспределительная сеть г. Мытищи", реестровый номер границы: 50:00-6.1598³</p> <p> планируемые красные линии УДС</p> <p> существующие (неизменяемые) красные линии УДС *</p> <p> планируемые для установления границы зон действия публичных сервитутов *</p> |
|--|---|










ДОКУМЕНТ ПОДПИСАН
ЭЛЕКТРОННОЙ ПОДПИСЬЮ
Сертификат:
247f1b35394ddc8af5d4192e25d16ba6775030af
Владелец: Константинова Галина Николаевна
Действителен с 17.11.2021 по 17.02.2023


Должность	Ф.И.О.	Подпись	Дата				
Зам. ген. дир.	Константинова Г.Н.			Московская область, г Мытищи, Российская Федерация			
Нач. отд.	Шевченко М.В.						
Зам. нач. отд.	Захаркина В.С.			Градостроительный план земельного участка	Стадия	Лист	Листов
						1	5
				Чертеж градостроительного плана	 Основан в 1971		

1. Чертеж градостроительного плана земельного участка



Условные обозначения

- | | |
|--|---|
| <p> границы зон планируемого размещения объектов капитального строительства подлежат уточнению в соответствии с утвержденной документацией по планировке территории и с учетом требований нормативных правовых актов по установлению зон санитарной охраны источников питьевого водоснабжения⁴</p> <p> граница земельного участка</p> <p> номер поворотной точки границ земельного участка</p> <p> граница территориальной зоны</p> <p> номер территориальной зоны</p> | <p> охранная зона объекта "Газораспределительная сеть г. Мытищи", реестровый номер границы: 50:00-6.1598³</p> <p> планируемые красные линии УДС</p> <p> существующие (неизменяемые) красные линии УДС *</p> <p> планируемые для установления границы зон действия публичных сервитутов *</p> |
|--|---|


Должность	Ф.И.О.	Подпись	Дата				
Зам. ген. дир.	Константинова Г.Н.			Московская область, г Мытищи, Российская Федерация			
Нач. отд.	Шевченко М.В.						
Зам. нач. отд.	Захаркина В.С.			Градостроительный план земельного участка	Стадия	Лист	Листов
						2	5
				Чертеж градостроительного плана	 <small>Основан в 1971</small>		

1. Чертеж градостроительного плана земельного участка

Градостроительный план земельного участка выдается в целях обеспечения информацией, необходимой для архитектурно-строительного проектирования, строительства, реконструкции объектов капитального строительства в границах земельного участка.

Площадь земельного участка 6824 кв. м.

1. Чертеж градостроительного плана земельного участка разработан при отсутствии топографической съемки.
2. Чертеж градостроительного плана земельного участка разработан в июне 2022 года ГБУ МО "Мособлгеотрест".
3. При проектировании объектов капитального строительства необходимо учитывать охранные зоны инженерных коммуникаций, в том числе подземных (при наличии). Вынос инженерных коммуникаций возможен по ТУ эксплуатирующих организаций. При наличии охранных зон ЛЭП и/или иных электрических сетей размещение зданий, строений, сооружений возможно при получении письменного решения о согласовании сетевых организаций.
4. Объекты капитального строительства разместить с учетом возможного негативного воздействия планируемого объекта на прилегающие территории, а также с учетом возможного негативного воздействия объектов, расположенных на прилегающих территориях, на планируемый объект.
5. Точка подключения (технологического присоединения) объектов капитального строительства к сетям тепло-, водоснабжения и водоотведения согласно информации о технических условиях эксплуатирующих организаций.
6. Подготовку проектной документации осуществлять в соответствии с требованиями законодательства на основании результатов инженерных изысканий.
7. Архитектурно-градостроительный облик объекта(ов) капитального строительства подлежит согласованию в случаях, установленных положением, утвержденным постановлением Правительства Московской области от 27.12.2019 г. № 1042/39. Виды объектов капитального строительства, указанные в п. 7 положения, рассмотрению не подлежат.
8. Парковочные места предусмотреть в соответствии с утвержденным проектом планировки территории.
9. Оснащение объектов капитального строительства сооружениями связи общего пользования осуществляется с учетом требований, установленных распоряжением Министерства государственного управления, информационных технологий и связи Московской области от 21.06.2021 г. № 11-53/РВ "Об утверждении типовых технических условий на подключение многоквартирных домов к сетям связи общего пользования и системе технологического обеспечения региональной общественной безопасности и оперативного управления "Безопасный регион" на территории Московской области", постановлением Правительства Московской области от 27.03.2018 г. № 195/12 "Об утверждении Плана мероприятий по созданию, развитию и эксплуатации системы технологического обеспечения региональной общественной безопасности и оперативного управления "Безопасный регион" и внесении изменений в постановление Правительства Московской области от 27.01.2015 г. № 23/3 "О создании в Московской области системы технологического обеспечения региональной общественной безопасности и оперативного управления "Безопасный регион".

Должность	Ф.И.О.	Подпись	Дата				
Зам. ген. дир.	Константинова Г.Н.			Московская область, г Мытищи, Российская Федерация			
Нач. отд.	Шевченко М.В.						
Зам. нач. отд.	Захаркина В.С.			Градостроительный план земельного участка	Стадия	Лист	Листов
						3	5
				Чертеж градостроительного плана	 Основан в 1971		

10. Проектирование выполняется в соответствии с законом Российской Федерации от 21.02.1992 г. № 2395-1 "О недрах".


11. Проектирование и проведение земляных, строительных, мелиоративных, хозяйственных работ, работ по использованию лесов (за исключением работ, указанных в пунктах 3, 4 и 7 части 1 статьи 25 Лесного кодекса Российской Федерации) должны проводиться в соответствии со статьей 30 Федерального закона от 25.06.2002 г. № 73-ФЗ "Об объектах культурного наследия (памятниках истории и культуры) народов Российской Федерации".

12. Проектирование и строительство выполняются в соответствии с требованиями Постановления Главного государственного санитарного врача РФ от 14.03.2002 г. № 10 "О введении в действие санитарных правил и норм "Зоны санитарной охраны источников водоснабжения и водопроводов питьевого назначения. СанПиН 2.1.4.1110-02"; СП 2.1.4.2625-10 "Зоны санитарной охраны источников питьевого водоснабжения г. Москвы" (утв. постановлением Главного государственного санитарного врача РФ от 30.04.2010 г. № 45).

13. Проектирование и строительство выполняются в соответствии с требованиями Федерального закона от 24.06.1998 № 89-ФЗ "Об отходах производства и потребления", Федерального закона от 10.01.2002 № 7-ФЗ "Об охране окружающей среды", Приказа Федеральной службы по надзору в сфере природопользования от 22.05.2017 № 242 "Об утверждении Федерального классификационного каталога отходов", Постановления Правительства Российской Федерации от 16.02.2008 № 87 "О составе разделов проектной документации и требованиях к их содержанию".

14. Проектирование выполняется в соответствии со ст. 11 Правил землепользования и застройки территории.

Выведено в М 1:1000.

Должность	Ф.И.О.	Подпись	Дата				
Зам. ген. дир.	Константинова Г.Н.			Московская область, г Мытищи, Российская Федерация			
Нач. отд.	Шевченко М.В.						
Зам. нач. отд.	Захаркина В.С.			Градостроительный план земельного участка	Стадия	Лист	Листов
						4	5
				Чертеж градостроительного плана	 <small>Основан в 1971</small>		

**Схема расположения земельного участка
в окружении смежно расположенных земельных участков
(Ситуационный план)**



Условные обозначения

- граница рассматриваемого участка
- границы смежных участков

Должность	Ф.И.О.	Подпись	Дата				
Зам. ген. дир.	Константинова Г.Н.			<i>Московская область, г Мытищи, Российская Федерация</i>			
Нач. отд.	Шевченко М.В.						
Зам. нач. отд.	Захаркина В.С.			<i>Градостроительный план земельного участка</i>	Стадия	Лист	Листов
						5	5
				<i>Ситуационный план</i>	МОСОБЛГЕОТРЕСТ <small>Основан в 1971</small>		

2. Информация о градостроительном регламенте либо требованиях к назначению, параметрам и размещению объекта капитального строительства на земельном участке, на который действие градостроительного регламента не распространяется или для которого градостроительный регламент не устанавливается

Земельный участок располагается в двух территориальных зонах:

Территориальная зона № 1: Ж-1-КРТ1 - комплексное развитие жилой застройки. Комплексное развитие территории жилой застройки Ж-1-КРТ1 установлено для обеспечения развития территории многоквартирных жилых домов с учетом положений Постановления Правительства Московской области №29/3 от 26.01.2021г.

Градостроительный регламент территориальной зоны должен применяться с учетом требований СП 2.1.4.2625-10 "Зоны санитарной охраны источников питьевого водоснабжения г. Москвы" (утв. постановлением Главного государственного санитарного врача РФ от 30.04.2010 № 45),. решением Исполкома московского городского и областного советов народных депутатов от 17.04 1980 г. № 500-1143 "Об утверждении проекта установления красных линий границ зон санитарной охраны источников водоснабжения г. Москвы в границах ЛПЗП".

Территориальная зона № 2: Земельный участок расположен в территориальной зоне: Ж-1 – зона многоквартирной жилой застройки. Зона многоквартирной жилой застройки Ж-1 установлена для обеспечения условий формирования жилых районов из многоквартирных жилых домов.

Градостроительный регламент территориальной зоны должен применяться с учетом требований СП 2.1.4.2625-10 "Зоны санитарной охраны источников питьевого водоснабжения г. Москвы" (утв. постановлением Главного государственного санитарного врача РФ от 30.04.2010 № 45), Решением Исполкома московского городского и областного советов народных депутатов от 17.04.1980 г. №500-1143 "Об утверждении проекта установления красных линий границ зон санитарной охраны источников водоснабжения г. Москвы в границах ЛПЗП".

Градостроительные регламенты применяются в части, не противоречащей утвержденным режимам зон охраны объектов культурного наследия.

Установлен градостроительный регламент.

2.1. Реквизиты акта органа государственной власти субъекта Российской Федерации, органа местного самоуправления, содержащего градостроительный регламент либо реквизиты акта федерального органа государственной власти, органа государственной власти субъекта Российской Федерации, органа местного самоуправления, иной организации, определяющего в соответствии с федеральными законами порядок использования земельного участка, на который действие градостроительного регламента не распространяется или для которого градостроительный регламент не устанавливается

Правила землепользования и застройки территории (части территории) городского округа Мытищи Московской области утверждены постановлением администрации городского округа Мытищи от 18.03.2021 г. №857 "Об утверждении правил землепользования и застройки территории (части территории) городского округа Мытищи Московской области" (в редакции постановления администрации городского округа Мытищи Московской области от 29.03.2022 г. №1183).

2.2. Информация о видах разрешенного использования земельного участка

Территориальная зона № 1 на чертеже:

основные виды разрешенного использования земельного участка:

- ***малоэтажная многоквартирная жилая застройка 2.1.1;***
- ***среднеэтажная жилая застройка 2.5;***
- ***многоэтажная жилая застройка (высотная застройка) 2.6;***
- ***обслуживание жилой застройки 2.7;***

- *хранение автотранспорта 2.7.1;*
- *размещение гаражей для собственных нужд 2.7.2;*
- *коммунальное обслуживание 3.1;*
- *предоставление коммунальных услуг 3.1.1;*
- *административные здания организаций, обеспечивающих предоставление коммунальных услуг 3.1.2;*
- *дома социального обслуживания 3.2.1;*
- *оказание социальной помощи населению 3.2.2;*
- *оказание услуг связи 3.2.3;*
- *бытовое обслуживание 3.3;*
- *амбулаторно-поликлиническое обслуживание 3.4.1;*
- *дошкольное, начальное и среднее общее образование 3.5.1;*
- *среднее и высшее профессиональное образование 3.5.2;*
- *объекты культурно-досуговой деятельности 3.6.1;*
- *амбулаторное ветеринарное обслуживание 3.10.1;*
- *деловое управление 4.1;*
- *рынки 4.3;*
- *магазины 4.4;*
- *общественное питание 4.6;*
- *гостиничное обслуживание 4.7;*
- *служебные гаражи 4.9;*
- *отдых (рекреация) 5.0;*
- *спорт 5.1;*
- *связь 6.8;*
- *трубопроводный транспорт 7.5;*
- *обеспечение внутреннего правопорядка 8.3;*
- *историко-культурная деятельность 9.3;*
- *земельные участки (территории) общего пользования 12.0;*
- *улично-дорожная сеть 12.0.1*
- *благоустройство территории 12.0.2*
- *гидротехнические сооружения 11.3;*

условно разрешенные виды использования земельного участка:

- *стационарное медицинское обслуживание 3.4.2;*
- *образование и просвещение 3.5;*
- *общественное управление 3.8;*
- *государственное управление 3.8.1;*
- *представительская деятельность 3.8.2;*
- *обеспечение научной деятельности 3.9;*
- *обеспечение деятельности в области гидрометеорологии и смежных с ней областях 3.9.1;*
- *объекты торговли (торговые центры, торгово-развлекательные центры (комплексы)) 4.2;*
- *банковская и страховая деятельность 4.5;*
- *выставочно-ярмарочная деятельность 4.10;*

вспомогательные виды использования земельного участка:

- *предоставление коммунальных услуг 3.1.1;*
- *связь 6.8;*
- *обеспечение внутреннего правопорядка 8.3.*

Территориальная зона № 2 на чертеже:

основные виды разрешенного использования земельного участка:

- *малоэтажная многоквартирная жилая застройка 2.1.1;*
- *среднеэтажная жилая застройка 2.5;*
- *многоэтажная жилая застройка (высотная застройка) 2.6;*
- *хранение автотранспорта 2.7.1;*
- *размещение гаражей для собственных нужд 2.7.2;*
- *коммунальное обслуживание 3.1;*
- *предоставление коммунальных услуг 3.1.1;*
- *административные здания организаций, обеспечивающих предоставление коммунальных услуг 3.1.2;*
- *дома социального обслуживания 3.2.1;*
- *оказание социальной помощи населению 3.2.2;*
- *оказание услуг связи 3.2.3;*
- *бытовое обслуживание 3.3;*
- *амбулаторно-поликлиническое обслуживание 3.4.1;*
- *дошкольное, начальное и среднее общее образование 3.5.1;*
- *объекты культурно-досуговой деятельности 3.6.1;*
- *религиозное использование 3.7;*
- *осуществление религиозных обрядов 3.7.1;*
- *религиозное управление и образование 3.7.2;*
- *амбулаторное ветеринарное обслуживание 3.10.1;*
- *деловое управление 4.1;*
- *рынки 4.3;*
- *магазины 4.4;*
- *общественное питание 4.6;*
- *гостиничное обслуживание 4.7;*
- *объекты дорожного сервиса 4.9.1;*
- *спорт 5.1;*
- *обеспечение занятий спортом в помещениях 5.1.2;*
- *площадки для занятий спортом 5.1.3;*
- *оборудованные площадки для занятий спортом 5.1.4;*
- *недропользование**** 6.1;*
- *связь 6.8;*
- *трубопроводный транспорт 7.5;*
- *обеспечение внутреннего правопорядка 8.3;*
- *историко-культурная деятельность 9.3;*
- *гидротехнические сооружения 11.3;*
- *земельные участки (территории) общего пользования 12.0;*
- *улично-дорожная сеть 12.0.1;*
- *благоустройство территории 12.0.2;*

*****только для размещения ВЗУ*

условно разрешенные виды использования земельного участка:

- *общежития 3.2.4;*
- *стационарное медицинское обслуживание 3.4.2;*
- *среднее и высшее профессиональное образование 3.5.2;*
- *общественное управление 3.8;*
- *государственное управление 3.8.1;*
- *представительская деятельность 3.8.2;*
- *обеспечение научной деятельности 3.9;*
- *обеспечение деятельности в области гидрометеорологии и смежных с ней областях 3.9.1;*

- *объекты торговли (торговые центры, торгово-развлекательные центры (комплексы) 4.2;*
- *банковская и страховая деятельность 4.5;*
- *развлекательные мероприятия 4.8.1;*
- *служебные гаражи 4.9;*
- *выставочно-ярмарочная деятельность 4.10;*

вспомогательные виды использования земельного участка:

- *предоставление коммунальных услуг 3.1.1;*
- *связь 6.8;*
- *обеспечение внутреннего правопорядка 8.3.*

2.3. Предельные (минимальные и (или) максимальные) размеры земельного участка и предельные параметры разрешенного строительства, реконструкции объекта капитального строительства, установленные градостроительным регламентом для территориальной зоны, в которой расположен земельный участок:

Предельные (минимальные и (или) максимальные) размеры земельных участков, в том числе их площадь			Минимальные отступы от границ земельного участка в целях определения мест допустимого размещения зданий, строений, сооружений, за пределами которых запрещено строительство зданий, строений, сооружений	Предельное количество этажей и (или) предельная высота зданий, строений, сооружений	Максимальный процент застройки в границах земельного участка, определяемый как отношение суммарной площади земельного участка, которая может быть застроена, ко всей площади земельного участка	Требования к архитектурным решениям объектов капитального строительства, расположенным в границах территории исторического поселения федерального или регионального значения	Иные показатели
1	2	3	4	5	6	7	8
Длина, м	Ширина, м	Площадь, м ² или га					
Территориальная зона № 1 на чертеже (6615 кв. м.)							
-	-	-	-	-	-	-	-
Территориальная зона № 2 на чертеже (209 кв. м.)							
-	-	-	-	<i>17(-)⁵ предельные параметры определяются в соответствии с режимом зоны охраны объекта культурного наследия²</i>	-	-	-

Территориальная зона № 2 на чертеже.

Основные виды разрешенного использования:

№ п/п	Наименование ВРИ	Код (числовое обозначение ВРИ)	Предельные размеры земельных участков (кв. м)		Max % застройки, в том числе в зависимости от количества наземных этажей	Минимальные отступы от границ земельного участка (м)
			min	max		
1.	<i>Малоэтажная многоквартирная жилая застройка</i>	2.1.1	30 000*	1 000 000	1 эт. - 59,0% 2 эт. - 50,8% 3 эт. - 44,1% 4 эт. - 38,9%	3
2.	<i>Среднеэтажная жилая застройка</i>	2.5	30 000*	1 000 000	5 эт. - 34,8% 6 эт. - 31,5% 7 эт. - 28,8% 8 эт. - 26,5%	3
3.	<i>Многоэтажная жилая застройка (высотная застройка)</i>	2.6	30 000*	1 000 000	9 эт. - 24,6% 10 эт. - 23,0% 11 эт. - 21,6% 12 эт. - 20,3% 13 эт. - 19,2% 14 эт. - 18,1% 15 эт. - 17,2% 16 эт. - 16,4% 17 эт. и более - 15,7%	3
4.	<i>Хранение автотранспорта</i>	2.7.1	500(15)**	20 000 (50)**	75% (100%)**	3 (0)**
			<i>** - (Существующие объекты, предназначенные для хранения личного автотранспорта граждан, имеющие одну или более общих стен с другими объектами гаражного назначения, предназначенными для хранения личного автотранспорта граждан)</i>			
5.	<i>Размещение гаражей для собственных нужд</i>	2.7.2	500(15)***	20 000 (50)***	75% (100%)***	3 (0)***
			<i>*** - (Существующие объекты, предназначенные для хранения личного автотранспорта граждан, имеющие одну или более общих стен с другими объектами гаражного назначения, предназначенными для хранения личного автотранспорта граждан)</i>			
6.	<i>Коммунальное обслуживание</i>	3.1	30	100 000	75%	3
7.	<i>Предоставление коммунальных услуг</i>	3.1.1	30	100 000	75%	3
8.	<i>Административные здания организаций, обеспечивающих предоставление коммунальных услуг</i>	3.1.2	1 000	100 000	75%	3
9.	<i>Дома социального обслуживания</i>	3.2.1	500	100 000	60%	3
10.	<i>Оказание социальной помощи населению</i>	3.2.2	500	100 000	60%	3

№ п/п	Наименование ВРИ	Код (числовое обозначение ВРИ)	Предельные размеры земельных участков (кв. м)		Мах % застройки, в том числе в зависимости от количества наземных этажей	Минимальные отступы от границ земельного участка (м)
			min	max		
11.	<i>Оказание услуг связи</i>	3.2.3	500	100 000	60%	3
12.	<i>Бытовое обслуживание</i>	3.3	200	100 000	60%	3
13.	<i>Амбулаторно-поликлиническое обслуживание</i>	3.4.1	5 000	1 000 000	60%	3
14.	<i>Дошкольное, начальное и среднее общее образование</i>	3.5.1	<i>Не подлежат установлению</i>			3
15.	<i>Объекты культурно-досуговой деятельности</i>	3.6.1	1 000	100 000	50%	3
16.	<i>Религиозное использование</i>	3.7	1 000	200 000	50%	3
17.	<i>Осуществление религиозных обрядов</i>	3.7.1	1 000	200 000	50%	3
18.	<i>Религиозное управление и образование</i>	3.7.2	1 000	200 000	50%	3
19.	<i>Амбулаторное ветеринарное обслуживание</i>	3.10.1	1 000	10 000	60%	3
20.	<i>Деловое управление</i>	4.1	1 000	100 000	55%	3
21.	<i>Рынки</i>	4.3	1 500	50 000	45%	3
22.	<i>Магазины</i>	4.4	500	10 000	50%	3
23.	<i>Общественное питание</i>	4.6	500	10 000	50%	3
24.	<i>Гостиничное обслуживание</i>	4.7	1 000	100 000	60%	3
25.	<i>Объекты дорожного сервиса</i>	4.9.1	1 000	10 000	45%	3
26.	<i>Спорт</i>	5.1	1 000	100 000	75%	3
27.	<i>Обеспечение занятий спортом в помещениях</i>	5.1.2	1 000	100 000	75%	3
28.	<i>Площадки для занятий спортом</i>	5.1.3	1 000	100 000	75%	3
29.	<i>Оборудованные площадки для занятий спортом</i>	5.1.4	1 000	100 000	75%	3
30.	<i>Недропользование**** ****Только для размещения ВЗУ</i>	6.1	500	1 000 000	60%	3
31.	<i>Связь</i>	6.8	<i>Не подлежат установлению</i>			
32.	<i>Трубопроводный транспорт</i>	7.5	<i>Не подлежат установлению</i>		60%	3
33.	<i>Обеспечение внутреннего правопорядка</i>	8.3	<i>Не подлежат установлению</i>			
34.	<i>Историко-культурная деятельность</i>	9.3	<i>Не распространяется</i>			
35.	<i>Гидротехнические сооружения</i>	11.3	<i>Не подлежат установлению</i>		60%	3
36.	<i>Земельные участки (территории) общего пользования</i>	12.0	<i>Не распространяется</i>			
37.	<i>Улично-дорожная сеть</i>	12.0.1	<i>Не распространяется</i>			
38.	<i>Благоустройство территории</i>	12.0.2	<i>Не распространяется</i>			

* Минимальный размер земельного участка не распространяется на земельные участки, формируемые под существующими многоквартирными жилыми домами, а определяется проектом межевания территории

Условно разрешенные виды использования:

№ п/п	Наименование ВРИ	Код (числовое обозначение ВРИ)	Предельные размеры земельных участков (кв. м)		Мах % застройки, в том числе в зависимости от количества наземных этажей	Минимальные отступы от границ земельного участка (м)
			min	max		
1.	<i>Общежития</i>	3.2.4	500	100 000	60%	3
2.	<i>Стационарное медицинское обслуживание</i>	3.4.2	1 000	1 000 000	50%	3
3.	<i>Среднее и высшее профессиональное образование</i>	3.5.2	5 000	100 000	60%	3
4.	<i>Общественное управление</i>	3.8	1 000	100 000	60%	3
5.	<i>Государственное управление</i>	3.8.1	1 000	100 000	60%	3
6.	<i>Представительская деятельность</i>	3.8.2	1 000	100 000	60%	3
7.	<i>Обеспечение научной деятельности</i>	3.9	500	100 000	60%	3
8.	<i>Обеспечение деятельности в области гидрометеорологии и смежных с ней областях</i>	3.9.1	500	10 000	60%	3
9.	<i>Объекты торговли (торговые центры, торгово-развлекательные центры (комплексы))</i>	4.2	5 000	<i>Не подлежат установлению</i>	50%	3
10.	<i>Банковская и страховая деятельность</i>	4.5	1 000	10 000	60%	3
11.	<i>Развлекательные мероприятия</i>	4.8.1	5 000	100 000	55%	3
12.	<i>Служебные гаражи</i>	4.9	1 000	20 000	75%	3
13.	<i>Выставочно-ярмарочная деятельность</i>	4.10	5 000	50 000	60%	3

Максимальный класс опасности (по санитарной классификации) объектов капитального строительства, размещаемых на территории участков зоны - V.

Иные показатели по параметрам застройки зоны Ж-1: территории объектов обслуживания населения; требования и параметры по временному хранению индивидуальных транспортных средств, размещению гаражей и открытых автостоянок, требования и параметры к доле озелененной территории земельных участков, регламентируются и устанавливаются нормативами градостроительного проектирования.

2.4. Требования к назначению, параметрам и размещению объекта капитального строительства на земельном участке, на который действие градостроительного регламента не распространяется или для которого градостроительный регламент не устанавливается за исключением случая, предусмотренного пунктом 7.1 части 3 статьи 57.3 Градостроительного кодекса Российской Федерации:

Причины отнесения земельного участка к виду земельного участка, на который действие градостроительного регламента не распространяется или для которого градостроительный регламент не устанавливается	Реквизиты акта, регулирующего использование земельного участка	Требования к использованию земельного участка	Требования к параметрам объекта капитального строительства			Требования к размещению объектов капитального строительства	
			Предельное количество этажей и (или) предельная высота зданий, строений, сооружений	Максимальный процент застройки в границах земельного участка, определяемый как отношение суммарной площади земельного участка, которая может быть застроена, ко всей площади земельного участка	Иные требования к параметрам объекта капитального строительства	Минимальные отступы от границ земельного участка в целях определения мест допустимого размещения зданий, строений, сооружений, за пределами которых запрещено строительство зданий, строений, сооружений	Иные требования к размещению объектов капитального строительства
1	2	3	4	5	6	7	8
-	-	-	-	-	-	-	-

2.5. Предельные параметры разрешенного строительства, реконструкции объекта капитального строительства, установленные положением об особо охраняемых природных территориях, в случае выдачи градостроительного плана земельного участка в отношении земельного участка, расположенного в границах особо охраняемой природной территории:

Причины отнесения земельного участка к виду земельного участка для которого градостроительный регламент не устанавливается	Реквизиты Положения об особо охраняемой природной территории	Реквизиты утвержденной документации по планировке территории	Зонирование особо охраняемой природной территории (нет)							
			Функциональная зона	Виды разрешенного использования земельного участка		Требования к параметрам объекта капитального строительства			Требования к размещению объектов капитального строительства	
				Основные виды разрешенного использования	Вспомогательные виды разрешенного использования	Предельное количество этажей и (или) предельная высота зданий, строений, сооружений	Максимальный процент застройки в границах земельного участка, определяемый как отношение суммарной площади земельного участка, которая может быть застроена, ко всей площади земельного участка	Иные требования к параметрам объекта капитального строительства	Минимальные отступы от границ земельного участка в целях определения мест допустимого размещения зданий, строений, сооружений, за пределами которых запрещено строительство зданий, строений, сооружений	Иные требования к размещению объектов капитального строительства
1	2	3	4	5	6	7	8	9	10	11
-	-	-	-	-	-	-	-	-	-	-
1	2	3	4	5	6	7	8	9	10	11

3. Информация о расположенных в границах земельного участка объектах капитального строительства и объектах культурного наследия

3.1. Объекты капитального строительства

№	<i>Не имеется</i> (согласно чертежу(ам) градостроительного плана)	<i>Не имеется</i> (назначение объекта капитального строительства, этажность, высотность, общая площадь, площадь застройки)
---	---	--

инвентаризационный или кадастровый номер Не имеется

3.2. Объекты, включенные в единый государственный реестр объектов культурного наследия (памятников истории и культуры) народов Российской Федерации

№	<i>Информация отсутствует</i> (согласно чертежу(ам) градостроительного плана)	<i>Информация отсутствует</i> (назначение объекта культурного наследия, общая площадь, площадь застройки)
---	---	---

Информация отсутствует
(наименование органа государственной власти, принявшего решение о включении выявленного объекта культурного наследия в реестр, реквизиты этого решения)

регистрационный номер в реестре Информация отсутствует от Информация отсутствует
(дата)

4. Информация о расчетных показателях минимально допустимого уровня обеспеченности территории объектами коммунальной, транспортной, социальной инфраструктур и расчетных показателях максимально допустимого уровня территориальной доступности указанных объектов для населения в случае, если земельный участок расположен в границах территории, в отношении которой предусматривается осуществление деятельности по комплексному развитию территории:

Информация о расчетных показателях минимально допустимого уровня обеспеченности территории								
Объекты коммунальной инфраструктуры			Объекты транспортной инфраструктуры			Объекты социальной инфраструктуры		
Наименование вида объекта	Единица измерения	Расчетный показатель	Наименование вида объекта	Единица измерения	Расчетный показатель	Наименование вида объекта	Единица измерения	Расчетный показатель
1	2	3	4	5	6	7	8	9
-	-	-	-	-	-	-	-	-
Информация о расчетных показателях максимально допустимого уровня территориальной доступности								
Наименование вида объекта	Единица измерения	Расчетный показатель	Наименование вида объекта	Единица измерения	Расчетный показатель	Наименование вида объекта	Единица измерения	Расчетный показатель
1	2	3	4	5	6	7	8	9
-	-	-	-	-	-	-	-	-

№	Наименование параметра	Значение параметра
1	<i>Предельное количество этажей (за исключением подземных и технических этажей)</i>	<i>Не подлежат установлению</i>
2	<i>Максимальный процент застройки в границах земельного участка</i>	<i>Не подлежат установлению</i>
3	<i>Предельные (минимальные и (или) максимальные) размеры земельных участков</i>	<i>Не подлежат установлению</i>
4	<i>Минимальные отступы от границ земельных участков</i>	<i>Не подлежат установлению</i>

5. Информация об ограничениях использования земельного участка, в том числе, если земельный участок полностью или частично расположен в границах зон с особыми условиями использования территорий

Расположение земельного участка в зоне санитарной охраны источников питьевого водоснабжения подлежит уточнению с учетом нормативных правовых актов по установлению зон санитарной охраны источников питьевого водоснабжения. Ограничения использования земельного участка в границах зон санитарной охраны источников питьевого водоснабжения определены нормативными правовыми актами по установлению зон санитарной охраны источников питьевого водоснабжения.⁶

Земельный участок частично расположен в границах охранной зоны объекта "Газораспределительная сеть г. Мытищи", кадастровый номер 50:12:0000000:55107, реестровый номер границы: 50:00-6.1598, площадью 660 кв. м.² Согласовать размещение объектов капитального строительства в соответствии с действующим законодательством.⁷

Земельный участок полностью расположен в приаэродромной территории аэродрома Москва (Шереметьево) - подзона 3, сектор 3.1.⁸ В секторе 3.1 запрещается размещение объектов, предельная абсолютная высота которых определяется в соответствии с ФАП-262 и равна 342 м.⁸

Земельный участок расположен в границах полос воздушных подходов аэродрома Москва (Шереметьево).⁹ Использование земельных участков в целях строительства, реконструкции объектов капитального строительства осуществляется при наличии санитарно-эпидемиологического заключения федерального органа исполнительной власти, осуществляющего федеральный государственный санитарно-эпидемиологический надзор, в соответствии с требованиями действующего законодательства.¹⁰

Земельный участок полностью расположен в пределах приаэродромной территории аэродрома Чкаловский. Согласовать размещение объектов капитального строительства в соответствии с действующим законодательством.¹⁰*

Земельный участок частично расположен в планируемых для установления границах зон действия публичных сервитутов.^{11}*

6. Информация о границах зон с особыми условиями использования территорий, если земельный участок полностью или частично расположен в границах таких зон:

Наименование зоны с особыми условиями использования территории с указанием объекта, в отношении которого установлена такая зона	Перечень координат характерных точек в системе координат, используемой для ведения Единого государственного реестра недвижимости		
	Обозначение (номер) характерной точки	X	Y
1	2	3	4
<i>Охранная зона объекта "Газораспределительная сеть г. Мытищи", кадастровый номер 50:12:0000000:55107, реестровый номер границы: 50:00-6.1598</i>	-	483793.53 483795.61 483801.49 483839.08 483836.98 483799.77 483781.66 483783.64 483785.18 483788.20 483791.80 483788.79 483803.51 483806.55 483810.16 483807.13 483861.55 483865.25 483863.16 483859.59 483805.55 483800.00 483796.57 483801.94	2202042.30 2202038.87 2202041.76 2202059.53 2202062.96 2202045.36 2201981.85 2201978.37 2201979.10 2201972.75 2201974.47 2201980.82 2201987.82 2201981.44 2201983.16 2201989.54 2202014.33 2202016.79 2202020.21 2202017.84 2201993.22 2202004.89 2202002.79 2201991.50
<i>Приаэродромная территория аэродрома Москва (Шереметьево) - подзона 3, сектор 3.1</i>	-	-	-
<i>Полосы воздушных подходов аэродрома Москва (Шереметьево)</i>	-	-	-
<i>Приаэродромная территория аэродрома Чкаловский</i>	-	-	-
<i>Планируемые для установления границы зон действия публичных сервитутов</i>	-	-	-

7. Информация о границах публичных сервитутов

Информация отсутствует

Обозначение (номер) характерной точки	Перечень координат характерных точек в системе координат, используемой для ведения Единого государственного реестра недвижимости	
	X	Y
-	-	-

8. Номер и (или) наименование элемента планировочной структуры, в границах которого расположен земельный участок

Приказ Министерства строительства и жилищно-коммунального хозяйства Российской Федерации от 25 апреля 2017 г. № 738/пр "Об утверждении видов элементов планировочной структуры". Городской округ Мытищи, 50:12:0100403

9. Информация о технических условиях подключения (технологического присоединения) объектов капитального строительства к сетям инженерно-технического обеспечения, определенных с учетом программ комплексного развития систем коммунальной инфраструктуры поселения, городского округа

Информацию о технических условиях см. приложение

10. Реквизиты нормативных правовых актов субъекта Российской Федерации, муниципальных правовых актов, устанавливающих требования к благоустройству территории

Закон Московской области от 30.12.2014 г. № 191/2014-ОЗ "О регулировании дополнительных вопросов в сфере благоустройства в Московской области"

11. Информация о красных линиях:

В соответствии с проектом планировки территории и проектом межевания территории, утвержденные распоряжением Министерства жилищной политики Московской области от 27.05.2022 г. № ПЗ6/0027-22.

Обозначение (номер) характерной точки	Перечень координат характерных точек в системе координат, используемой для ведения Единого государственного реестра недвижимости	
	X	Y
-	483818.88	2202096.26
	483817.08	2202095.50
	483675.41	2202036.52
	483711.86	2201923.04
	483875.39	2202000.22
	483878.12	2202001.51
	483816.36	2202100.31
	483678.12	2202043.05
	483880.79	2201997.24
	483729.93	2201925.98

¹ - Правила землепользования и застройки территории (части территории) городского округа Мытищи Московской области, утвержденные постановлением администрации городского округа Мытищи от 18.03.2021 г. №857 "Об утверждении правил землепользования и застройки территории (части территории) городского округа Мытищи Московской области" (в редакции постановления администрации городского округа Мытищи Московской области от 29.03.2022 г. №1183); Постановление Главного государственного санитарного врача РФ от 14.03.2002 г. № 10 "О введении в действие санитарных правил и норм "Зоны санитарной охраны источников водоснабжения и водопроводов питьевого назначения. СанПиН 2.1.4.1110-02"; СП 2.1.4.2625-10 "Зоны санитарной охраны источников питьевого водоснабжения г. Москвы" (утв. постановлением Главного государственного санитарного врача РФ от 30.04.2010 г. № 45).

² - Правила землепользования и застройки территории (части территории) городского округа Мытищи Московской области, утвержденные постановлением администрации городского округа Мытищи от 18.03.2021 г. №857 "Об утверждении правил землепользования и застройки территории (части территории) городского округа Мытищи Московской области" (в редакции постановления администрации городского округа Мытищи Московской области от 29.03.2022 г. №1183).

³ - Выписка из Единого государственного реестра недвижимости об объекте недвижимости от 21.06.2022 г. № КУВИ-001/2022-100135809.

⁴ - Проект планировки территории и проект межевания территории, утвержденные распоряжением Министерства жилищной политики Московской области от 27.05.2022 г. № ПЗ6/0027-22 "Об утверждении проекта планировки территории и проекта межевания территории по адресу: Московская область, городской округ Мытищи, г. Мытищи, мкр. 20 "; Постановление Главного государственного санитарного врача РФ от 14.03.2002 г. № 10 "О введении в действие санитарных правил и норм "Зоны санитарной охраны источников водоснабжения и водопроводов питьевого назначения. СанПиН 2.1.4.1110-02"; СП 2.1.4.2625-10 "Зоны санитарной охраны источников питьевого водоснабжения г. Москвы" (утв. постановлением Главного государственного санитарного врача РФ от 30.04.2010 г. № 45).

⁵ - Предельное количество этажей включает все надземные этажи.

⁶ - Постановление Главного государственного санитарного врача РФ от 14.03.2002 г. № 10 "О введении в действие санитарных правил и норм "Зоны санитарной охраны источников водоснабжения и водопроводов питьевого назначения. СанПиН 2.1.4.1110-02"; СП 2.1.4.2625-10 "Зоны санитарной охраны источников питьевого водоснабжения г. Москвы" (утв. постановлением Главного государственного санитарного врача РФ от 30.04.2010 г. № 45).

⁷ - Федеральный закон от 31.03.1999 г. № 69-ФЗ "О газоснабжении в Российской Федерации"; Федеральный закон от 03.08.2018 г. № 342-ФЗ "О внесении изменений в Градостроительный кодекс Российской Федерации и отдельные законодательные акты Российской Федерации"; "Правила охраны магистральных трубопроводов" (утв. Минтопэнерго РФ 29.04.1992 г., постановлением Госгортехнадзора РФ от 22.04.1992 г. № 9) (вместе с "Положением о взаимоотношениях предприятий, коммуникации которых проходят в одном техническом коридоре или пересекаются"); Постановление Правительства Российской Федерации от 20.11.2000 г. № 878 "Об утверждении правил охраны газораспределительных сетей"; Постановление Правительства РФ от 08.09.2017 г. № 1083 "Об утверждении Правил охраны магистральных газопроводов и о внесении изменений в Положение о представлении в федеральный орган исполнительной власти (его территориальные органы), уполномоченный Правительством Российской Федерации на осуществление государственного кадастрового учета, государственной регистрации прав, ведение Единого государственного реестра недвижимости и предоставление сведений, содержащихся в Едином государственном реестре недвижимости, федеральными органами исполнительной власти, органами государственной власти субъектов Российской Федерации и органами местного самоуправления дополнительных сведений, воспроизводимых на публичных кадастровых картах".

⁸ - Приказ Федерального агентства воздушного транспорта (Росавиация) Министерства транспорта Российской Федерации от 17.04.2020 г. № 395-П " Об установлении приаэродромной территории аэродрома Москва (Шереметьево)".

⁹ - Приказ Министерства транспорта Российской Федерации от 16.04.2019 г. № 298-П "Об утверждении карт (схем), на которых отображены границы полос воздушных подходов аэродромов гражданской авиации".

¹⁰ - Федеральный закон Российской Федерации от 01.07.2017 г. № 135-ФЗ "О внесении изменений в отдельные законодательные акты Российской Федерации в части совершенствования порядка установления и использования приаэродромной территории и санитарно-защитной зоны".

¹¹ - Проект планировки территории и проект межевания территории, утвержденные распоряжением Министерства жилищной политики Московской области от 27.05.2022 г. № ПЗ6/0027-22 "Об утверждении проекта планировки территории и проекта межевания территории по адресу: Московская область, городской округ Мытищи, г. Мытищи, мкр. 20 ".

* - Приведено в информационных целях, подлежит учету при проектировании.

Приложения

141009, Московская область, г. Мытищи,
ул. Водопроводная станция, Вл. 4В, стр. 1
тел.: 8 (495)-001-20-13
Email: info@mvdk.ru
Сайт: vodokanalmytishki.ru



Акционерное Общество
«Водоканал-Мытищи»

Предприятие основано 28 октября 1804 г.

ИНФОРМАЦИЯ О ВОЗМОЖНОСТИ ПОДКЛЮЧЕНИЯ

(технологического присоединения) объекта капитального строительства к сетям инженерно-технического обеспечения

РЕСУРСОСНАБЖАЮЩАЯ ОРГАНИЗАЦИЯ	
Тип сети	Холодное водоснабжение
Номер	ТУ-ЮЛ-231-22
Дата выдачи	23-06-2022
Наименование РСО	АО «Водоканал-Мытищи»
ИНН РСО	5029088173
Адрес РСО	141009, МО, г. Мытищи, ул. Водопроводная станция влад 4В стр.1
ИНФОРМАЦИЯ О ЗАЯВКЕ	
Наименование	Администрация городского округа Мытищи Московской области
ИНН	
Дата заявки	20-06-2022
Номер заявки	269105/688635
Номер заявления	P001-0906516718-60293349
ИНФОРМАЦИЯ ОБ ОБЪЕКТЕ	
Кадастровый номер земельного участка	50:12:0100403:316
Адрес земельного участка	Российская Федерация, Московская обл., Мытищи г.о.
Назначение объекта	строительство МКД
ИНФОРМАЦИЯ ПО ПОДКЛЮЧЕНИЮ ОБЪЕКТА	
Сведения о наличии или об отсутствии технической возможности подключения	Существует
Сведения о максимальной нагрузке в возможных точках подключения (технологического присоединения)	Водопроводная сеть 2д-300мм по ул. Трудовая (см. схему), после перекладки сети ду-150мм от т. А до т. Б. При определении максимальной нагрузки АО "Водоканал-Мытищи" оставляет за собой право изменить условия подключения.
Срок, в течение которого правообладатель земельного участка может обратиться к исполнителю в целях заключения договора о подключении, предусматривающего предоставление ему подключаемой мощности (нагрузки) в пределах максимальной мощности (нагрузки) в возможных точках присоединения*	2023-06-23

* Срок не может составлять менее 3 месяцев со дня представления исполнителем информации о возможности подключения (технологического присоединения) объектов капитального строительства к централизованным системам горячего водоснабжения, холодного водоснабжения и (или) водоотведения.

Прочие условия:

1. Подключение к централизованным системам горячего водоснабжения, холодного водоснабжения и (или) водоотведения осуществляется в следующем порядке:
 1. направление исполнителю запроса о выдаче технических условий (при необходимости) и выдача таким лицам технических условий в случаях и в порядке, которые установлены Правилами;
 2. направление заявителем исполнителю заявления о подключении;
 3. выполнение сторонами договора о подключении мероприятий по подключению, предусмотренных условиями договора о подключении;
 4. заключение договора о подключении;
 5. выполнение мероприятий по подключению, предусмотренных договором о подключении;
 6. подписание заявителем и исполнителем акта о подключении.
2. В случае осуществления самовольного подключения (тех. присоединения) к сетям тепло-, водоснабжения и водоотведения заявитель может быть привлечен к ответственности в соответствии со статьями 7.19 и 7.20 КоАП РФ.
3. Информацию о шпате за подключение можно уточнить на сайте <https://kts.mosreg.ru/> в разделе: Документы/Нормотворчество/Распоряжения.

Главный инженер-заместитель генерального директора

А.Ф. Агеев

141009, Московская область, г. Мытищи,
ул. Водопроводная станция, Вл. 4В, стр. 1
тел.: 8 (495)-001-20-13
Email: info@mydk.ru
Сайт: vodokanalmytishi.ru



Акционерное Общество
«Водоканал-Мытищи»

Предприятие основано 28 октября 1904 г.

ИНФОРМАЦИЯ О ВОЗМОЖНОСТИ ПОДКЛЮЧЕНИЯ

(технологического присоединения) объекта капитального строительства к сетям инженерно-технического обеспечения

РЕСУРСОСНАБЖАЮЩАЯ ОРГАНИЗАЦИЯ	
Тип сети	Водоотведение
Номер	ТУ-ЮЛ-231-22
Дата выдачи	23-06-2022
Наименование РСО	АО «Водоканал-Мытищи»
ИНН РСО	5029088173
Адрес РСО	141009, МО, г. Мытищи, ул. Водопроводная станция влад 4В стр.1
ИНФОРМАЦИЯ О ЗАЯВКЕ	
Наименование	Администрация городского округа Мытищи Московской области
ИНН	
Дата заявки	20-06-2022
Номер заявки	269105/688636
Номер заявления	P001-0906516718-60293349
ИНФОРМАЦИЯ ОБ ОБЪЕКТЕ	
Кадастровый номер земельного участка	50:12:0100403:316
Адрес земельного участка	Российская Федерация, Московская обл., Мытищи г.о.
Назначение объекта	строительство МКД
ИНФОРМАЦИЯ ПО ПОДКЛЮЧЕНИЮ ОБЪЕКТА	
Сведения о наличии или об отсутствии технической возможности подключения	Существует
Сведения о максимальной нагрузке в возможных точках подключения (технологического присоединения)	Канализационная сеть д-500мм по ул. Трудовая (см. схему). При определении максимальной нагрузки АО "Водоканал-Мытищи" оставляет за собой право изменить условия подключения.
Срок, в течение которого правообладатель земельного участка может обратиться к исполнителю в целях заключения договора о подключении, предусматривающего предоставление ему подключаемой мощности (нагрузки) в пределах максимальной мощности (нагрузки) в возможных точках присоединения*	2023-06-23

* Срок не может составлять менее 3 месяцев со дня представления исполнителем информации о возможности подключения (технологического присоединения) объектов капитального строительства к централизованным системам горячего водоснабжения, холодного водоснабжения и (или) водоотведения.

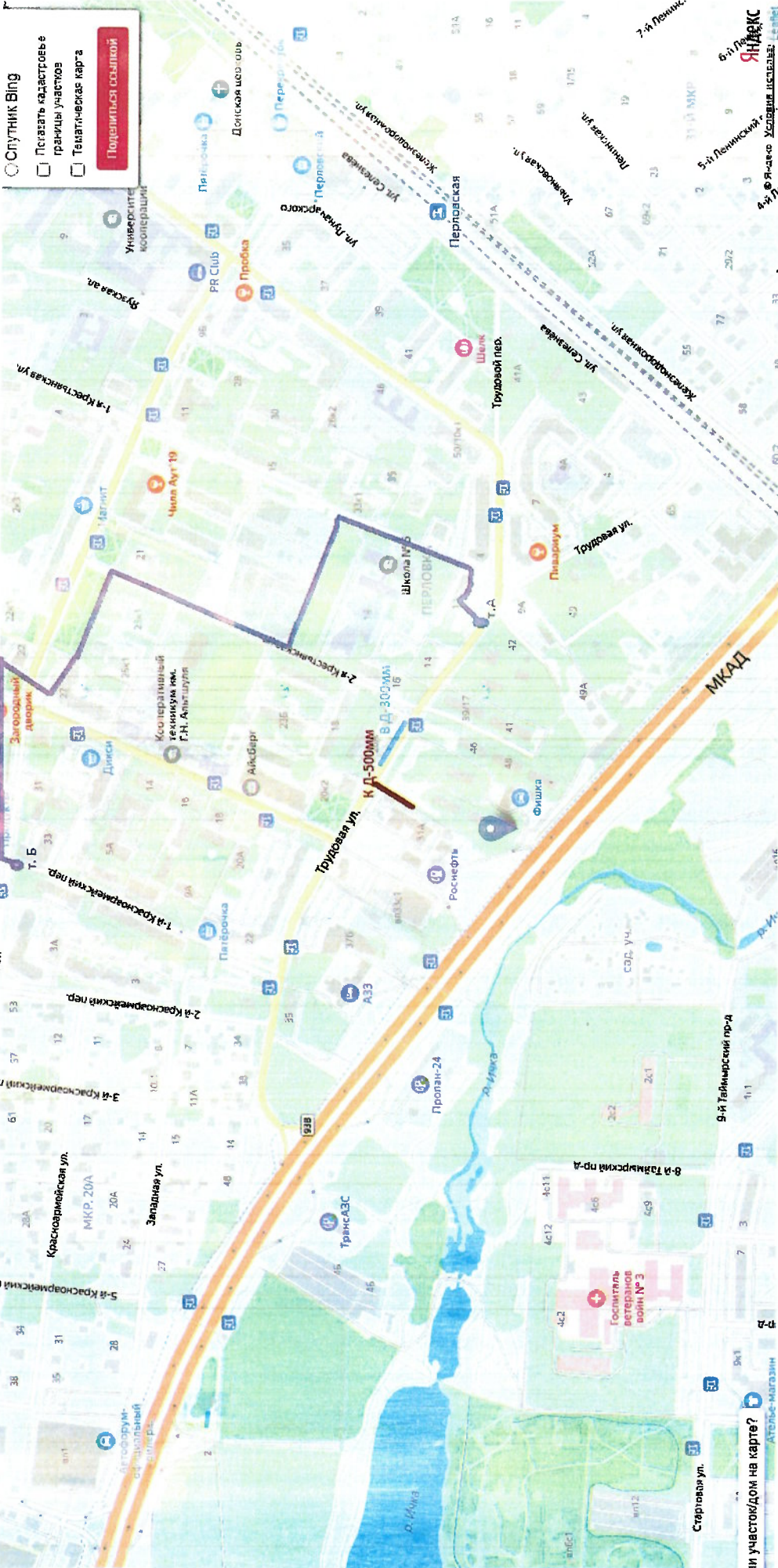
Прочие условия:

1. Подключение к централизованным системам горячего водоснабжения, холодного водоснабжения и (или) водоотведения осуществляется в следующем порядке:
 1. направление исполнителю запроса о выдаче технических условий (при необходимости) и выдача таким лицам технических условий в случаях и в порядке, которые установлены Правилами;
 2. направление заявителем исполнителю заявления о подключении;
 3. выполнение сторонами договора о подключении мероприятий по подключению, предусмотренных условиями договора о подключении;
 4. заключение договора о подключении;
 5. выполнение мероприятий по подключению, предусмотренных договором о подключении;
 6. подписание заявителем и исполнителем акта о подключении.
2. В случае осуществления самовольного подключения (тех. присоединения) к сетям тепло-, водоснабжения и водоотведения заявитель может быть привлечен к ответственности в соответствии со статьями 7.19 и 7.20 КоАП РФ.
3. Информацию о плате за подключение можно уточнить на сайте <https://kts.mosreg.ru/> в разделе: Документы/Нормотворчество/Разъяснения.

Главный инженер-заместитель генерального директора

А.Ф. Агеев

- Спутник Bing
- Показать кадастровые границы участков
- Тематическая карта
- [Поделившись ссылкой](#)



6-й Ленинский
5-й Ленинский
4-й Ленинский
Яндекс
Справочник
Услуги доставки

Ателье-магазин
Стартовая ул.
Госпиталь ветеранов войны №3
8-й Талмырский пр-д
9-й Талмырский пр-д
Роснефть
Флиппа
Пинариум
Шоки

141002, Московская обл., г. Мытищи,
ул. Белобородова, д. 6

Сведения о технических условиях 16186 от 24.06.2022

на газоснабжение объекта капитального строительства (Объект незавершенного строительства (по документам)), располагаемого на земельном участке с кадастровыми номерами 50:12:0000000:59882, 50:12:0100403:316 по адресу:
Московская обл., г. Мытищи

1. Предельная свободная мощность существующих сетей.

Ориентировочным источником газоснабжения указанного земельного участка может являться газопровод от ГРС «КГМ (Западная)». Предельная свободная мощность в точке подключения составляет 100 куб.м/час.

2. Максимальная нагрузка: 100 куб.м/час.

3. Срок подключения объекта капитального строительства к сетям инженерно-технического обеспечения:

В соответствии с пунктом 53 Правил подключения (технологического присоединения) объектов капитального строительства к сетям газораспределения, утвержденных постановлением Правительства Российской Федерации от 13.09.2021 № 1547, срок подключения составляет:

а) 135 дней - для заявителей первой категории;

в) 1,5 года - для заявителей второй категории, если иные сроки (но не более 3 лет) не предусмотрены инвестиционной программой или соглашением сторон;

г) 2 года - для заявителей, плата за технологическое присоединение которых устанавливается по индивидуальному проекту, а также для заявителей третьей категории, если иные сроки (но не более 4 лет) не предусмотрены инвестиционной программой или соглашением сторон.

4. Размер платы за подключение (технологическое присоединение):

Определяется в соответствии с Распоряжением Комитета по ценам и тарифам Московской области от 15.12.2021 №260-Р, от 22.11.2021 № 206-Р.

5. Срок действия данных сведений.

В течение 6 месяцев.

Заместитель директора филиала
АО «Мособлгаз» «Север»



(подпись)

Никитин И.В.

Сведения о технических условиях № 29334 ТУ от 2022-06-20
на электроснабжение земельного участка с кадастровым номером
50:12:0100403:316
расположенном : Российская Федерация, Московская обл., Мытищи г.о.

I. Предельная свободная мощность существующих сетей.

Вблизи участка расположена ПС-Тайнинка

, принадлежащая ПАО «МОЭСК». Максимальная мощность, разрешенная для технологического присоединения, по информации, размещенной на официальном интернет сайте владельца указанного питающего центра составляет 32,96 МВА.

II. Максимальная нагрузка: 32,96 МВА.

III. Срок осуществления мероприятий по технологическому присоединению:

В соответствии с подпунктом б) пункта 16 Правил технологического присоединения энергопринимающих устройств потребителей электрической энергии, объектов по производству электрической энергии, а также объектов электросетевого хозяйства, принадлежащих сетевым организациям и иным лицам, к электрическим сетям», утвержденных Постановлением Правительства Российской Федерации от 27.12.2004 № 861, срок присоединения составляет:

а. В случаях осуществления технологического присоединения к электрическим сетям классом напряжения до 20 кВ включительно, при этом расстояние от существующих электрических сетей необходимого класса напряжения до границ участка, на котором расположены присоединяемые энергопринимающие устройства, составляет не более 300 метров в городах и поселках городского типа и не более 500 метров в сельской местности и от сетевой организации не требуется выполнение работ по строительству (реконструкции) объектов электросетевого хозяйства, включенных (подлежащих включению) в инвестиционные программы сетевых организаций (в том числе смежных сетевых организаций), и (или) объектов по производству электрической энергии, за исключением работ по строительству объектов электросетевого хозяйства от существующих объектов электросетевого хозяйства до присоединяемых энергопринимающих устройств и (или) объектов электроэнергетики:

а.1 4 месяца - для заявителей, максимальная мощность энергопринимающих устройств которых составляет до 670 кВт включительно;

а.2 1 год - для заявителей, максимальная мощность энергопринимающих устройств которых составляет свыше 670 кВт;

б иных случаях:

б.1 6 месяцев - для заявителей - юридических лиц и индивидуальных предпринимателей в целях технологического присоединения по одному источнику электроснабжения энергопринимающих устройств, максимальная мощность которых составляет до 150 кВт включительно (с учетом ранее присоединенных в данной точке присоединения энергопринимающих устройств), для заявителей - физических лиц, в целях технологического присоединения энергопринимающих устройств, максимальная мощность которых составляет до 15 кВт включительно (с учетом ранее присоединенных в данной точке присоединения энергопринимающих устройств), которые используются для бытовых и иных нужд, не связанных с осуществлением предпринимательской деятельности, и электроснабжение которых предусматривается по одному источнику, и для заявителей, осуществляющих технологическое присоединение путем перераспределения мощности, если технологическое присоединение осуществляется к электрическим сетям, уровень напряжения которых составляет до 20 кВ включительно, и если расстояние от существующих электрических сетей необходимого класса напряжения до границ участка заявителя, на котором расположены присоединяемые энергопринимающие устройства, составляет не более 300 метров в городах и поселках городского типа и не более 500 метров в сельской.

<https://disk.yandex.ru/i/qoyglzWmIQV-LA>



Акционерное общество «Мытищинская теплосеть»

МЫТИЩИНСКАЯ ТЕПЛОСЕТЬ

АО «Мытищинская теплосеть», Россия, 141002, Московская обл., г. Мытищи, ул. Колпакова, дом 20, офис 17;
тел: (495)583-07-00, факс: (495)583-87-21, e-mail: mailmt@m-teploset.ru, www.m-teploset.ru;
ОКПО 03215072, ОГРН 1025003513017, ИНН/КПП 5029004624/502901001

СВЕДЕНИЯ О ТЕХНИЧЕСКИХ УСЛОВИЯХ

На подключения (технологического присоединения)

объекта капитального строительства к сетям инженерно-технического обеспечения

РЕКВИЗИТЫ ТУ	
Вид ресурса	Теплоснабжение
Номер ТУ	7584
Дата выдачи ТУ	20.06.2022 г.
Срок действия ТУ	-
ЗАЯВИТЕЛЬ	
Наименование (Ф.И.О)	МБУ «МФЦ МЫТИЩИ»
ИНН	5029175242
РЕСУРСОСНАБЖАЮЩАЯ ОРГАНИЗАЦИЯ	
Наименование РСО	АО «Мытищинская теплосеть»
ИНН	5029004624
Адрес РСО	М.О. г. Мытищи, ул. Колпакова, дом 20, офис 17
ИНФОРМАЦИЯ ОБ ОБЪЕКТЕ	
Кадастровый номер земельного участка	50:12:0100403:316
Адрес земельного участка	Российская Федерация, Московская область, г. Мытищи
Функциональное назначение объекта	Для многоэтажной застройки
ТЕХНИЧЕСКИЕ ПАРАМЕТРЫ В ТОЧКЕ ПОДКЛЮЧЕНИЯ	
Возможная точка подключения	2Ду200 по ул. Трудовая
Максимальная нагрузка в возможной точке подключения, Гкал/ч	-
Диаметр подающего трубопровода на отопление и вентиляции, мм	200
Диаметр обратного трубопровода на отопление и вентиляцию, мм	200
Полный напор в подающем трубопроводе, м вод.ст.	60
Полный напор в обратном трубопроводе, м вод.ст.	30
Расчетный температурный график на отопление и вентиляцию, °С	115/70
Прочие условия подключения	Долевое участие в строительстве 2Ду500/700/1000 от Сев. ТЭЦ. Подключение по независимой схеме с установкой ИТП. Спроектировать и построить тепловые сети к объекту заявителя. Подключение должно осуществляться на основании Постановления Правительства РФ №2115 от 30.11.2021г.

Примечание: Данные сведения о технических условиях не являются основанием для утверждения проектов планировки, прохождения государственной экспертизы, получения разрешения на строительство, заключения договора присоединения и резервирования мощности

Руководитель РСО


/Казанов А.Ю./