

Выписка из Единого государственного реестра недвижимости об объекте недвижимости

Сведения о характеристиках объекта недвижимости

На основании запроса от 25.02.2022, поступившего на рассмотрение 25.02.2022, сообщаем, что согласно записям Единого государственного реестра недвижимости:

Раздел 1 Лист 1

Земельный участок			
вид объекта недвижимости			
Лист № 1 раздела 1	Всего листов раздела 1: 3	Всего разделов: 8	Всего листов выписки: 15
25.02.2022г. № КУВИ-001/2022-26299796			
Кадастровый номер:	30:12:030650:2226		
Номер кадастрового квартала:	30:12:030650		
Дата присвоения кадастрового номера:	12.03.2018		
Ранее присвоенный государственный учетный номер:	Условный номер 30-30/001-000000001270666-000		
Местоположение:	Астраханская область, г Астрахань, р-н Советский, в границах улиц Безжонова, Котельная, Адм. Нахимова		
Площадь:	4436 +/- 16		
Кадастровая стоимость, руб.:	18713260.71		
Кадастровые номера расположенных в пределах земельного участка объектов недвижимости:	данные отсутствуют		
Кадастровые номера объектов недвижимости, из которых образован объект недвижимости:	30:12:030650:2211; 30:12:030650:2212		
Кадастровые номера образованных объектов недвижимости:	данные отсутствуют		
Категория земель:	Земли населенных пунктов		
Виды разрешенного использования:	многоэтажная жилая застройка (высотная застройка)		
Сведения о кадастровом инженерере:	данные отсутствуют		
Сведения о лесах, водных объектах и об иных природных объектах, расположенных в пределах земельного участка:	данные отсутствуют		
Сведения о том, что земельный участок полностью расположен в границах зоны с особыми условиями использования территории, территории объекта культурного наследия, публичного сервитута:	данные отсутствуют		
Сведения о том, что земельный участок расположен в границах особой экономической зоны, территории опережающего социально-экономического развития, зоны территориального развития в Российской Федерации, игровой зоны:	данные отсутствуют		

полное наименование должности	подпись	инициалы, фамилия
-------------------------------	---------	-------------------

М.П.

Земельный участок			
вид объекта недвижимости			
Лист № 2 раздела 1	Всего листов раздела 1: 3	Всего разделов: 8	Всего листов выписки: 15
25.02.2022г. № КУВИ-001/2022-26299796			
Кадастровый номер:		30:12:030650:2226	
Сведения о том, что земельный участок расположен в границах особо охраняемой природной территории, охотничьих угодий, лесничеств:	данные отсутствуют		
Сведения о результатах проведения государственного земельного надзора:	данные отсутствуют		
Сведения о расположении земельного участка в границах территории, в отношении которой утвержден проект межевания территории:	данные отсутствуют		
Условный номер земельного участка:	данные отсутствуют		
Сведения о принятии акта и (или) заключении договора, предусматривающих предоставление в соответствии с земельным законодательством исполнительным органом государственным органом власти или органом местного самоуправления, находящегося в государственной или муниципальной собственности земельного участка для строительства наемного дома социального использования или наемного дома коммерческого использования:	данные отсутствуют		
Сведения о том, что земельный участок или земельные участки образованы на основании решения об изъятии земельного участка и (или) расположенного на нем объекта недвижимости для государственных или муниципальных нужд:	данные отсутствуют		
Сведения о том, что земельный участок образован из земель или земельного участка, государственная собственность на которые не разграничена:	данные отсутствуют		
Сведения о наличии земельного спора о местоположении границ земельных участков:	данные отсутствуют		
Статус записи об объекте недвижимости:	Сведения об объекте недвижимости имеют статус "актуальные"		
Особые отметки:	Для данного земельного участка обеспечен доступ посредством земельного участка (земельных участков) с кадастровым номером (кадастровыми номерами): Земли общего пользования. Сведения об ограничениях права на объект недвижимости, обременениях данного объекта, не зарегистрированных в реестре прав, ограничений прав и обременений недвижимого имущества: вид ограничения (обременения): ограничения прав на земельный участок, предусмотренные статьями 56, 56.1 Земельного кодекса Российской Федерации; срок действия: с 24.08.2021; реквизиты документа-основания: распоряжение об утверждении границ охранной зоны газораспределительной сети и наложении ограничений (обременений) на входящие в нее земельные участки. от 05.08.2021 № 862 выдан: Агентство по управлению государственным имуществом Астраханской области. вид ограничения		
полное наименование должности	подпись	инициалы, фамилия	

М.П.

Земельный участок			
вид объекта недвижимости			
Лист № 3 раздела 1	Всего листов раздела 1: 3	Всего разделов: 8	Всего листов выписки: 15
25.02.2022г. № КУВИ-001/2022-26299796			
Кадастровый номер:		30:12:030650:2226	
		(обременения): ограничения прав на земельный участок, предусмотренные статьями 56, 56.1 Земельного кодекса Российской Федерации; срок действия: с 13.12.2021; реквизиты документа-основания: "О порядке установления охранных зон объектов электросетевого хозяйства и особых условий использования земельных участков, расположенных в границах таких зон". от 24.02.2009 № 160 выдан: Правительство Российской Федерации.	
Получатель выписки:		Публичное акционерное общество «Сбербанк России»	

полное наименование должности	подпись	инициалы, фамилия

М.П.

Выписка из Единого государственного реестра недвижимости об объекте недвижимости

Сведения о зарегистрированных правах

Земельный участок			
вид объекта недвижимости			
Лист № 1 раздела 2	Всего листов раздела 2: 2	Всего разделов: 8	Всего листов выписки: 15
25.02.2022г. № КУВИ-001/2022-26299796			
Кадастровый номер:		30:12:030650:2226	
1	Правообладатель (правообладатели):	1.1	Шналиев Дмитрий Муратович
2	Вид, номер, дата и время государственной регистрации права:	2.1	Собственность 30:12:030650:2226-30/078/2022-11 24.01.2022 07:27:46
3	Сведения об осуществлении государственной регистрации сделки, права без необходимого в силу закона согласия третьего лица, органа:	3.1	данные отсутствуют
4	Ограничение прав и обременение объекта недвижимости:	не зарегистрировано	
4	Ограничение прав и обременение объекта недвижимости:		
	4.1 вид:	Аренда	
	дата государственной регистрации:	17.02.2022 12:42:13	
	номер государственной регистрации:	30:12:030650:2226-30/078/2022-14	
	срок, на который установлено ограничение прав и обременение объекта недвижимости:	Срок действия с 14.02.2022 сроком на 6 лет	
	лицо, в пользу которого установлено ограничение прав и обременение объекта недвижимости:	Общество с ограниченной ответственностью Специализированный застройщик "РегионЭлитСтрой", ИНН: 3015113531	
	основание государственной регистрации:	Договор аренды земельного участка, выдан 14.02.2022	
	сведения об осуществлении государственной регистрации сделки, права, ограничения права без необходимого в силу закона согласия третьего лица, органа:	данные отсутствуют	
	сведения об управляющем залогом и о договоре управления залогом, если такой договор заключен для управления ипотекой:	данные отсутствуют	
5	Договоры участия в долевом строительстве:	не зарегистрировано	
6	Заявленные в судебном порядке права требования:	данные отсутствуют	
7	Сведения о возражении в отношении зарегистрированного права:	данные отсутствуют	
8	Сведения о наличии решения об изъятии объекта недвижимости для государственных и муниципальных нужд:	данные отсутствуют	

полное наименование должности	подпись	инициалы, фамилия
-------------------------------	---------	-------------------

М.П.

Земельный участок		
вид объекта недвижимости		
Лист № 2 раздела 2	Всего листов раздела 2: 2	Всего разделов: 8
Всего листов выписки: 15		
25.02.2022г. № КУВИ-001/2022-26299796		
Кадастровый номер:	30:12:030650:2226	
9	Сведения о невозможности государственной регистрации без личного участия правообладателя или его законного представителя:	данные отсутствуют
10	Правопритязания и сведения о наличии поступивших, но не рассмотренных заявлений о проведении государственной регистрации права (перехода, прекращения права), ограничения права или обременения объекта недвижимости, сделки в отношении объекта недвижимости:	отсутствуют
11	Сведения о невозможности государственной регистрации перехода, прекращения, ограничения права на земельный участок из земель сельскохозяйственного назначения:	данные отсутствуют

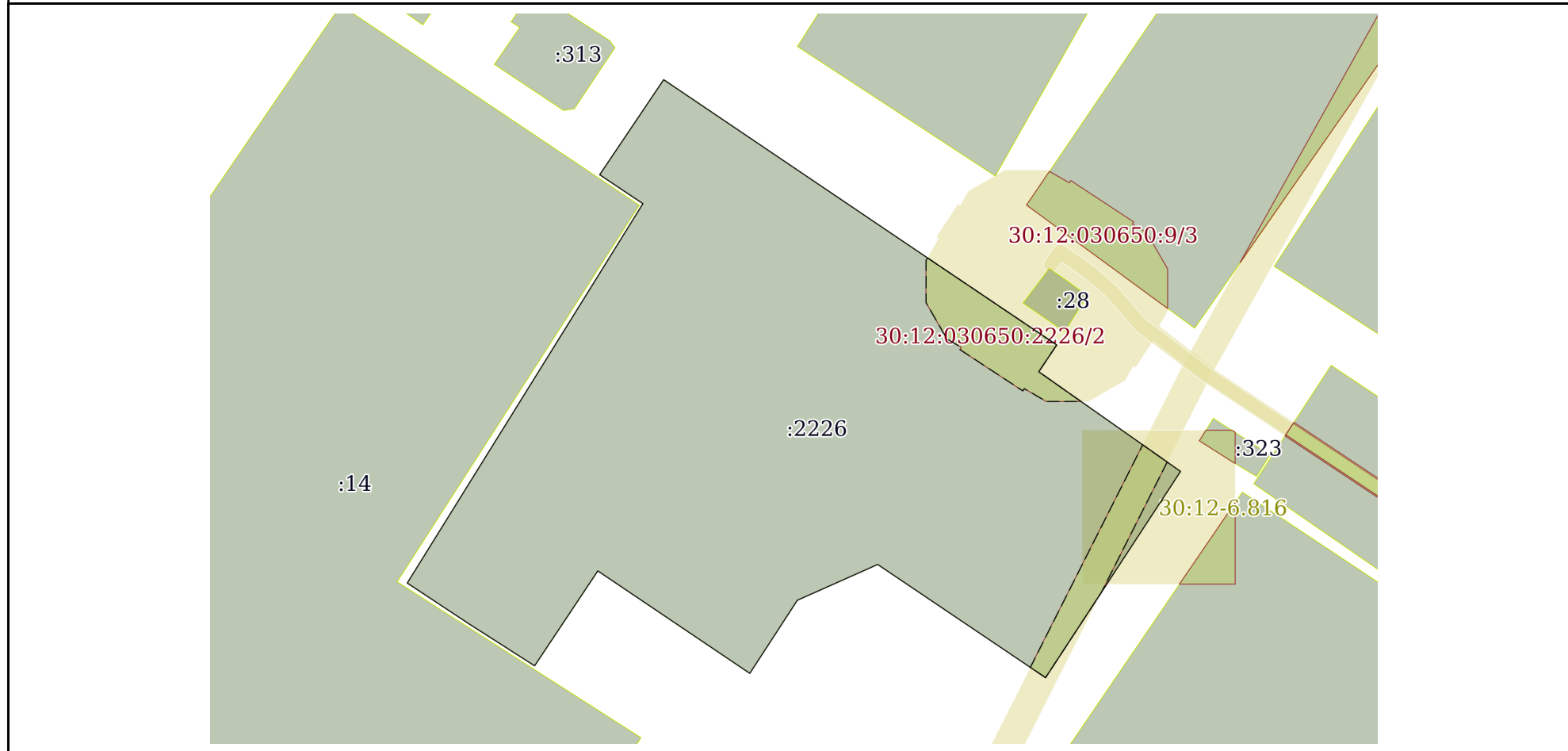
полное наименование должности	подпись	инициалы, фамилия

М.П.

Выписка из Единого государственного реестра недвижимости об объекте недвижимости
 Описание местоположения земельного участка

Земельный участок			
вид объекта недвижимости			
Лист № 1 раздела 3	Всего листов раздела 3: 1	Всего разделов: 8	Всего листов выписки: 15
25.02.2022г. № КУВИ-001/2022-26299796			
Кадастровый номер:		30:12:030650:2226	

План (чертеж, схема) земельного участка



Масштаб 1:800 Условные обозначения:

полное наименование должности	подпись	инициалы, фамилия

М.П.

Выписка из Единого государственного реестра недвижимости об объекте недвижимости

Описание местоположения земельного участка

Земельный участок			
вид объекта недвижимости			
Лист № 1 раздела 3.1	Всего листов раздела 3.1: 1	Всего разделов: 8	Всего листов выписки: 15
25.02.2022г. № КУВИ-001/2022-26299796			
Кадастровый номер:		30:12:030650:2226	

Описание местоположения границ земельного участка							
№ п/п	Номер точки		Дирекционный угол	Горизонтальное проложение, м	Описание закрепления на местности	Кадастровые номера смежных участков	Сведения об адресах правообладателей смежных земельных участков
	начальн ая	конечн ая					
1	2	3	4	5	6	7	8
1	1.1.1	1.1.2	124°1.1'	44.58	данные отсутствуют	данные отсутствуют	данные отсутствуют
2	1.1.2	1.1.3	123°56.5'	8.18	данные отсутствуют	данные отсутствуют	данные отсутствуют
3	1.1.3	1.1.4	123°57.4'	11.37	данные отсутствуют	данные отсутствуют	данные отсутствуют
4	1.1.4	1.1.5	213°52.3'	4.36	данные отсутствуют	данные отсутствуют	данные отсутствуют
5	1.1.5	1.1.6	125°4.8'	23.44	данные отсутствуют	данные отсутствуют	данные отсутствуют
6	1.1.6	1.1.7	213°13.4'	33.33	данные отсутствуют	данные отсутствуют	данные отсутствуют
7	1.1.7	1.1.8	303°58.1'	27.38	данные отсутствуют	данные отсутствуют	данные отсутствуют
8	1.1.8	1.1.9	245°59.9'	11.9	данные отсутствуют	данные отсутствуют	данные отсутствуют
9	1.1.9	1.1.10	213°3.4'	11.79	данные отсутствуют	данные отсутствуют	данные отсутствуют
10	1.1.10	1.1.11	303°58.0'	24.79	данные отсутствуют	данные отсутствуют	данные отсутствуют
11	1.1.11	1.1.12	213°40.8'	15.42	данные отсутствуют	данные отсутствуют	данные отсутствуют
12	1.1.12	1.1.13	302°35.0'	10.49	данные отсутствуют	данные отсутствуют	данные отсутствуют
13	1.1.13	1.1.14	303°26.2'	10.05	данные отсутствуют	данные отсутствуют	данные отсутствуют
14	1.1.14	1.1.15	31°52.1'	60.38	данные отсутствуют	данные отсутствуют	данные отсутствуют
15	1.1.15	1.1.16	303°45.5'	7.04	данные отсутствуют	данные отсутствуют	данные отсутствуют
16	1.1.16	1.1.1	33°58.6'	15.5	данные отсутствуют	данные отсутствуют	данные отсутствуют

полное наименование должности	подпись	инициалы, фамилия

М.П.

Выписка из Единого государственного реестра недвижимости об объекте недвижимости

Описание местоположения земельного участка

Земельный участок			
вид объекта недвижимости			
Лист № 1 раздела 3.2	Всего листов раздела 3.2: 1	Всего разделов: 8	Всего листов выписки: 15
25.02.2022г. № КУВИ-001/2022-26299796			
Кадастровый номер:		30:12:030650:2226	

Сведения о характерных точках границы земельного участка				
Система координат 30.2				
Номер точки	Координаты, м		Описание закрепления на местности	Средняя квадратичная погрешность определения координат характерных точек границ земельного участка, м
	X	Y		
1	2	3	4	5
1	415770.67	2218414.43	-	0.07
2	415745.73	2218451.38	-	0.07
3	415741.16	2218458.17	-	0.07
4	415734.81	2218467.6	-	0.07
5	415731.19	2218465.17	-	0.07
6	415717.72	2218484.35	-	0.07
7	415689.84	2218466.09	-	0.07
8	415705.14	2218443.38	-	0.07
9	415700.3	2218432.51	-	0.07
10	415690.42	2218426.08	-	0.07
11	415704.27	2218405.52	-	0.07
12	415691.44	2218396.97	-	0.07
13	415697.09	2218388.13	-	0.07
14	415702.63	2218379.74	-	0.07
15	415753.91	2218411.62	-	0.07
16	415757.82	2218405.77	-	0.07
1	415770.67	2218414.43	-	0.07

полное наименование должности	подпись	инициалы, фамилия

М.П.

Выписка из Единого государственного реестра недвижимости об объекте недвижимости
Сведения о частях земельного участка

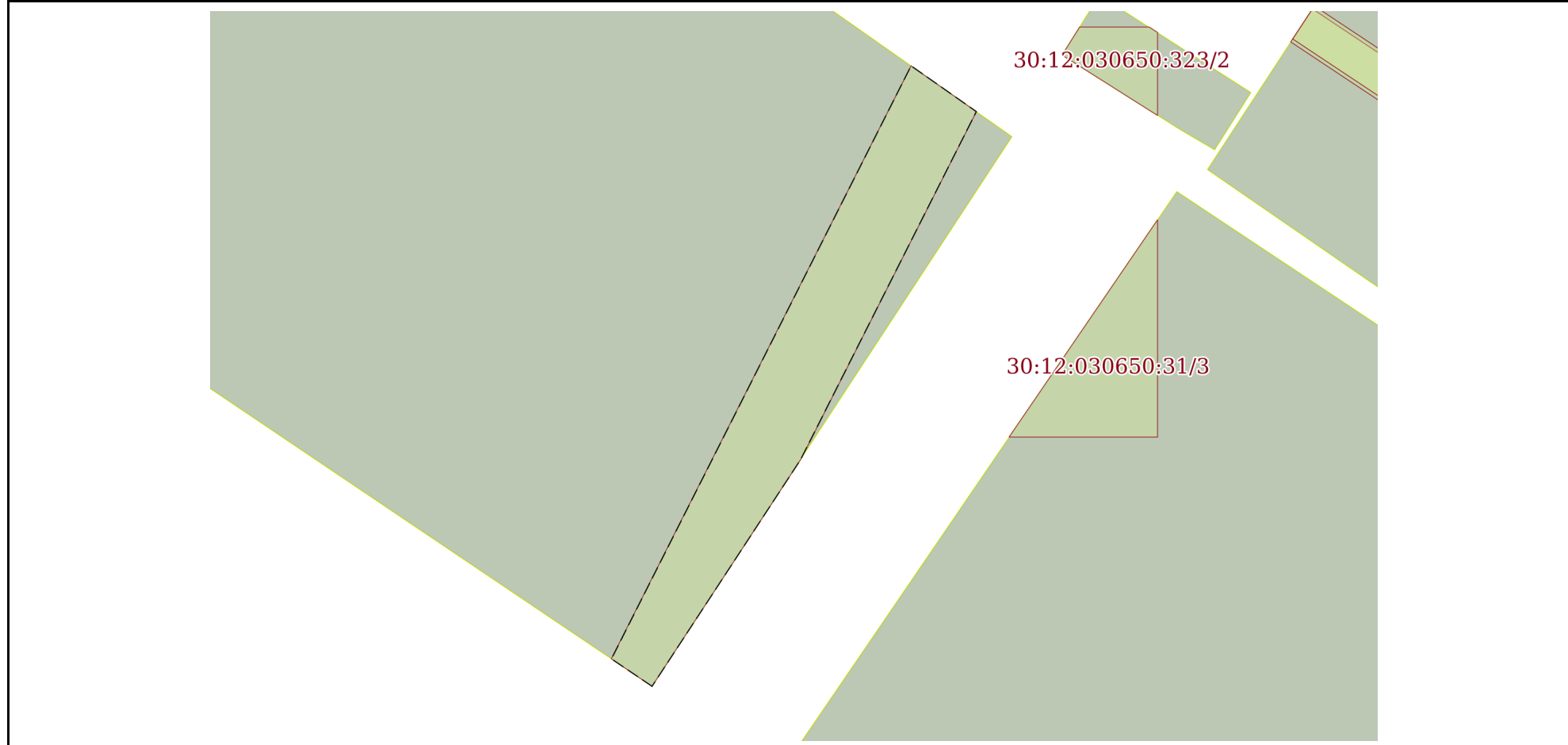
Земельный участок			
вид объекта недвижимости			

Лист № 1 раздела 4	Всего листов раздела 4: 2	Всего разделов: 8	Всего листов выписки: 15
--------------------	---------------------------	-------------------	--------------------------

25.02.2022г. № КУВИ-001/2022-26299796

Кадастровый номер: 30:12:030650:2226

План (чертеж, схема) части земельного участка Учетный номер части: 30:12:030650:2226/1



Масштаб 1:300 Условные обозначения:

полное наименование должности	подпись	инициалы, фамилия

М.П.

Земельный участок

вид объекта недвижимости

Лист № 2 раздела 4

Всего листов раздела 4: 2

Всего разделов: 8

Всего листов выписки: 15

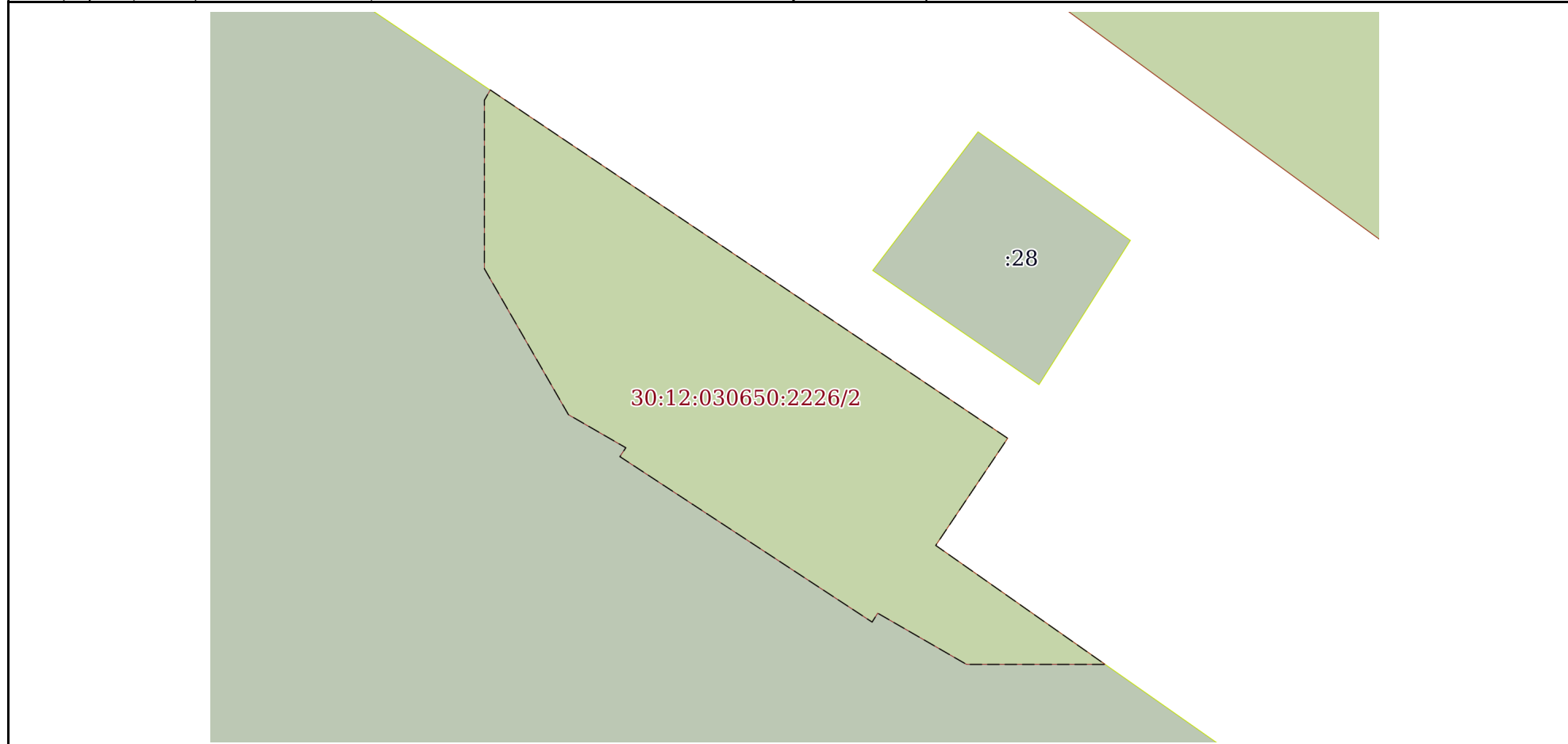
25.02.2022г. № КУВИ-001/2022-26299796

Кадастровый номер:

30:12:030650:2226

План (чертеж, схема) части земельного участка

Учетный номер части: 30:12:030650:2226/2



Масштаб 1:200

Условные обозначения:

полное наименование должности

подпись

инициалы, фамилия

М.П.

Выписка из Единого государственного реестра недвижимости об объекте недвижимости
Сведения о частях земельного участка

Земельный участок			
вид объекта недвижимости			

Лист № 1 раздела 4.1	Всего листов раздела 4.1: 3	Всего разделов: 8	Всего листов выписки: 15
----------------------	-----------------------------	-------------------	--------------------------

25.02.2022г. № КУВИ-001/2022-26299796

Кадастровый номер: 30:12:030650:2226

Учетный номер части	Площадь, м2	Содержание ограничения в использовании или ограничения права на объект недвижимости или обременения объекта недвижимости
1	2	3
30:12:030650:2226/1	124	<p>вид ограничения (обременения): ограничения прав на земельный участок, предусмотренные статьями 56, 56.1 Земельного кодекса Российской Федерации; Срок действия: с 2021-08-24; реквизиты документа-основания: распоряжение об утверждении границ охранной зоны газораспределительной сети и наложении ограничений (обременений) на входящие в нее земельные участки. от 05.08.2021 № 862 выдан: Агентство по управлению государственным имуществом Астраханской области;</p> <p>Содержание ограничения (обременения): Охранная зона газопровода - 2 м с каждой стороны от оси газопровода, вокруг отдельно стоящих газорегуляторных пунктов - в виде территории ограниченной замкнутой линией, проведенной на расстоянии 10 метров от границ этих объектов. В охранные зоны газораспределительных сетей, в целях предупреждения их повреждения или нарушения условий их нормальной эксплуатации запрещается :1. Строить объекты жилищно-гражданского и производственного назначения;2. Сносить и реконструировать мосты, коллекторы, автомобильные и железные дороги с расположенными на них газораспределительными сетями без предварительного выноса этих газопроводов по согласованию с эксплуатационными организациями;3. Разрушать берегоукрепительные сооружения, водопропускные устройства, земляные и иные сооружения, предохраняющие газораспределительные сети от разрушений;4. Перемещать, повреждать, засыпать и уничтожать опознавательные знаки, контрольно-измерительные пункты и другие устройства газораспределительных сетей;5. Устраивать свалки и склады, разливать растворы кислот, солей, щелочей и других химически активных веществ;6. Огораживать и перегораживать охранные зоны, препятствовать доступу персонала эксплуатационных организаций к газораспределительным сетям, проведению обслуживания и устранению повреждений газораспределительных сетей;7. Разводить огонь и размещать источники огня;8. Рыть погреба, копать и обрабатывать почву сельскохозяйственными и мелиоративными орудиями и механизмами на глубину более 0,3 метра;9. Открывать калитки и двери газорегуляторных пунктов, станций катодной и дренажной защиты, люки подземных колодцев, включать или отключать электроснабжение средств связи, освещения и систем телемеханики;</p> <p>10. Набрасывать, приставлять и привязывать к опорам и надземным газопроводам, ограждениям и зданиям газораспределительных сетей посторонние предметы, лестницы, влезать на них;11. Самовольно подключаться к газораспределительным сетям.12. Лесохозяйственные, сельскохозяйственные и другие работы, не подпадающие под ограничения, указанные в пункте 1-11, и не связанные с нарушением земельного горизонта и обработкой почвы на глубину более 0,3 метра, производятся собственниками, владельцами или пользователями земельных участков в охранный зоне газораспределительной сети при условии предварительного письменного уведомления эксплуатационной организации не менее чем за 3 рабочих дня до начала работ;13. Хозяйственная деятельность в охранных зонах газораспределительных сетей, не предусмотренная пунктами 1-12, при которой производится нарушение поверхности земельного участка и обработка почвы на глубину более 0,3 метра, осуществляется на основании письменного разрешения эксплуатационной организации газораспределительных сетей.; Реестровый номер границы: 30:12-6.978; Вид объекта реестра границ: Зона с особыми условиями использования территории; Вид зоны по документу: Охранная зона газораспределительной сети среднего давления "газопровод к з-ду МСЗ"; Тип зоны: Охранная зона инженерных коммуникаций</p>
30:12:030650:2226/2	154	вид ограничения (обременения): ограничения прав на земельный участок, предусмотренные статьями 56, 56.1 Земельного

полное наименование должности	подпись	инициалы, фамилия
-------------------------------	---------	-------------------

М.П.

Земельный участок			
вид объекта недвижимости			
Лист № 2 раздела 4.1	Всего листов раздела 4.1: 3	Всего разделов: 8	Всего листов выписки: 15
25.02.2022г. № КУВИ-001/2022-26299796			
Кадастровый номер:		30:12:030650:2226	

кодекса Российской Федерации; Срок действия: с 2021-12-13; реквизиты документа-основания: "О порядке установления охранных зон объектов электросетевого хозяйства и особых условий использования земельных участков, расположенных в границах таких зон". от 24.02.2009 № 160 выдан: Правительство Российской Федерации; Содержание ограничения (обременения): Пункты 8, 9, 10 Правил установления охранных зон объектов электросетевого хозяйства и особых условий использования земельных участков, расположенных в границах таких зон, утверждённых постановлением Правительства РФ от 24 февраля 2009 г. № 160 (в редакции от 17 мая 2016 г.). В охранных зонах запрещается осуществлять любые действия, которые могут нарушить безопасную работу объектов электросетевого хозяйства, в том числе привести к их повреждению или уничтожению, и (или) повлечь причинение вреда жизни, здоровью граждан и имуществу физических или юридических лиц, а также повлечь нанесение экологического ущерба и возникновение пожаров, в том числе: а) набрасывать на провода и опоры воздушных линий электропередачи посторонние предметы, а также подниматься на опоры воздушных линий электропередачи; б) размещать любые объекты и предметы (материалы) в пределах созданных в соответствии с требованиями нормативно-технических документов проходов и подъездов для доступа к объектам электросетевого хозяйства, а также проводить любые работы и возводить сооружения, которые могут препятствовать доступу к объектам электросетевого хозяйства, без создания необходимых для такого доступа проходов и подъездов; в) находиться в пределах огороженной территории и помещениях распределительных устройств и подстанций, открывать двери и люки распределительных устройств и подстанций, производить переключения и подключения в электрических сетях (указанное требование не распространяется на работников, занятых выполнением разрешенных в установленном порядке работ), разводить огонь в пределах охранных зон вводных и распределительных устройств, подстанций, воздушных линий электропередачи, а также в охранных зонах кабельных линий электропередачи; г) размещать свалки; д) производить работы ударными механизмами, сбрасывать тяжести массой свыше 5 тонн, производить сброс и слив едких и коррозионных веществ и горюче-смазочных материалов (в охранных зонах подземных кабельных линий электропередачи). В охранных зонах, установленных для объектов электросетевого хозяйства напряжением свыше 1000 вольт, помимо действий, предусмотренных пунктом 8 настоящих Правил, запрещается: а) складировать или размещать хранилища любых, в том числе горюче-смазочных, материалов; б) размещать детские и спортивные площадки, стадионы, рынки, торговые точки, полевые станы, загоны для скота, гаражи и стоянки всех видов машин и механизмов, проводить любые мероприятия, связанные с большим скоплением людей, не занятых выполнением разрешенных в установленном порядке работ (в охранных зонах воздушных линий электропередачи); в) использовать (запускать) любые летательные аппараты, в том числе воздушных змеев, спортивные модели летательных аппаратов (в охранных зонах воздушных линий электропередачи); г) бросать якоря с судов и осуществлять их проход с отданными якорями, цепями, лотами, волокушами и тралами (в охранных зонах подводных кабельных линий электропередачи); д) осуществлять проход судов с поднятыми стрелами кранов и других механизмов (в охранных зонах воздушных линий электропередачи). В пределах охранных зон без письменного решения о согласовании сетевых организаций юридическим и физическим лицам запрещаются: а) строительство, капитальный ремонт, реконструкция или снос зданий и сооружений; б) горные, взрывные, мелиоративные работы, в том числе связанные с временным затоплением земель; в) посадка и вырубка деревьев и кустарников; г) дноуглубительные, землечерпальные и погрузочно-разгрузочные работы, добыча рыбы, других водных животных и растений придонными орудиями лова, устройство водопоев, колка и заготовка льда (в охранных зонах подводных кабельных линий электропередачи); д) проход судов, у которых расстояние по вертикали от верхнего крайнего габарита с грузом или без груза до нижней точки провеса проводов переходов воздушных линий электропередачи через водоемы менее минимально допустимого расстояния, в том числе с учетом максимального уровня подъема воды при паводке; Реестровый номер границы: 30:12-6.1161; Вид объекта реестра границ:

полное наименование должности	подпись	инициалы, фамилия
-------------------------------	---------	-------------------

М.П.

Земельный участок			
вид объекта недвижимости			
Лист № 3 раздела 4.1	Всего листов раздела 4.1: 3	Всего разделов: 8	Всего листов выписки: 15
25.02.2022г. № КУВИ-001/2022-26299796			
Кадастровый номер:		30:12:030650:2226	
Зона с особыми условиями использования территории; Вид зоны по документу: Охранная зона КЛ-6/10кВ ТП-590 (ул. Адм.Нах, 137/а) - ТП-108 (ул.Безжонова, 103) - 530 м; Тип зоны: Охранная зона инженерных коммуникаций			

полное наименование должности	подпись	инициалы, фамилия
-------------------------------	---------	-------------------

М.П.

Выписка из Единого государственного реестра недвижимости об объекте недвижимости
Сведения о частях земельного участка

Земельный участок			
вид объекта недвижимости			
Лист № 1 раздела 4.2	Всего листов раздела 4.2: 2	Всего разделов: 8	Всего листов выписки: 15
25.02.2022г. № КУВИ-001/2022-26299796			
Кадастровый номер:		30:12:030650:2226	

Сведения о характерных точках границы части (частей) земельного участка				
Учетный номер части: 30:12:030650:2226/1				
Система координат				
Номер точки	Координаты, м		Описание закрепления на местности	Средняя квадратичная погрешность определения координат характерных точек границ земельного участка, м
	X	Y		
1	2	3	4	5
1	415689.84	2218466.09	-	-
2	415691.23	2218464.03	-	-
3	415721.31	2218479.23	-	-
4	415718.99	2218482.54	-	-
5	415701.33	2218473.62	-	-
1	415689.84	2218466.09	-	-

полное наименование должности	подпись	инициалы, фамилия
-------------------------------	---------	-------------------

М.П.

Земельный участок			
вид объекта недвижимости			
Лист № 2 раздела 4.2	Всего листов раздела 4.2: 2	Всего разделов: 8	Всего листов выписки: 15

25.02.2022г. № КУВИ-001/2022-26299796

Кадастровый номер: 30:12:030650:2226

Сведения о характерных точках границы части (частей) земельного участка			
Учетный номер части: 30:12:030650:2226/2			
Система координат			

Номер точки	Координаты, м		Описание закрепления на местности	Средняя квадратичная погрешность определения координат характерных точек границ земельного участка, м
	X	Y		
1	2	3	4	5
1	415746.58	2218450.12	-	-
2	415745.73	2218451.38	-	-
3	415741.16	2218458.17	-	-
4	415734.81	2218467.6	-	-
5	415731.19	2218465.17	-	-
6	415727.17	2218470.89	-	-
7	415727.17	2218466.21	-	-
8	415728.9	2218463.21	-	-
9	415728.6	2218463.02	-	-
10	415734.19	2218454.5	-	-
11	415734.49	2218454.7	-	-
12	415735.61	2218452.76	-	-
13	415740.54	2218449.92	-	-
14	415746.23	2218449.92	-	-
1	415746.58	2218450.12	-	-

полное наименование должности	подпись	инициалы, фамилия
-------------------------------	---------	-------------------

М.П.