

Градостроительный план земельного участка №

Р Ф - 5 0 - 3 - 4 7 - 0 - 0 0 - 2 0 2 2 - 1 3 4 7 5

Градостроительный план земельного участка подготовлен на основании

заявления *Беляк Анастасии Михайловны*

от 11 мая 2022 г. № P001-5700414351-59069316

(реквизиты заявления правообладателя земельного участка, иного лица в случае, предусмотренном частью 1.1 статьи 57.3 Градостроительного кодекса Российской Федерации, с указанием Ф.И.О. заявителя – физического лица, либо реквизиты заявления и наименование заявителя – юридического лица о выдаче градостроительного плана земельного участка)

Местонахождение земельного участка

Московская область

(субъект Российской Федерации)

городской округ Мытищи

(муниципальный район или городской округ)

(поселение)

Описание границ земельного участка (образуемого земельного участка):

Обозначение (номер) характерной точки	Перечень координат характерных точек в системе координат, используемой для ведения Единого государственного реестра недвижимости	
	X	Y
1	486839.92	2204889.84
2	486845.95	2204899.87
3	486851.70	2204908.23
4	486857.18	2204916.22
5	486861.32	2204922.40
6	486867.76	2204931.93
7	486871.53	2204937.50
8	486877.72	2204946.76
9	486874.58	2204945.69
10	486872.41	2204945.93
11	486870.31	2204946.99
12	486847.66	2204963.94
13	486824.94	2204980.93
14	486820.27	2204984.09
15	486798.52	2204998.79
16	486781.56	2204983.35
17	486726.06	2204932.82
18	486724.57	2204930.73
19	486724.05	2204928.23
20	486724.24	2204927.29
21	486724.57	2204925.72
22	486726.06	2204923.63
23	486743.62	2204907.91
24	486745.20	2204906.49
25	486763.40	2204888.29
26	486784.86	2204868.17
27	486785.89	2204869.26
28	486786.72	2204870.26
29	486796.43	2204881.95
30	486805.83	2204893.26
31	486806.08	2204893.56
32	486811.58	2204900.19
33	486812.22	2204900.95
34	486815.77	2204905.23
35	486818.13	2204908.07
36	486825.79	2204901.66
37	486837.93	2204891.51

Кадастровый номер земельного участка (при наличии) или в случае, предусмотренном частью 1.1 статьи 57.3 Градостроительного кодекса Российской Федерации, условный номер образуемого земельного участка на основании утвержденных проекта межевания территории и (или) схемы расположения земельного участка или земельных участков на кадастровом плане территории

50:12:0101103:805

Площадь земельного участка

10 339 кв. м

Информация о расположенных в границах земельного участка объектах капитального строительства

Объекты капитального строительства отсутствуют

Информация о границах зоны планируемого размещения объекта капитального строительства в соответствии с утвержденным проектом планировки территории (при наличии)

В соответствии с утвержденным проектом планировки территории

Координаты проектом планировки территории не установлены

Обозначение (номер) характерной точки	Перечень координат характерных точек в системе координат, используемой для ведения Единого государственного реестра недвижимости	
	X	Y
-	-	-

Реквизиты проекта планировки территории и (или) проекта межевания территории в случае, если земельный участок расположен в границах территории, в отношении которой утверждены проект планировки территории и (или) проект межевания территории

Проект планировки территории утвержден постановлением Правительства Московской области от 13.06.2019 г. № 325/17 " Об утверждении проекта планировки территории для строительства транспортно-пересадочного узла "Мытищи" в городском округе Мытищи Московской области" (в редакции постановления Правительства Московской области от 17.12.2021 г. № 1365/43).

Документация по планировке территории утверждена постановлением Администрации городского поселения Мытищи Мытищинского муниципального района Московской области от 06.08.2013 г. № 1307 "Об утверждении документации по планировке территории (в составе: проекта планировки и проекта межевания) района "Шараповский карьер" (мкр . 25) с объектами инфраструктуры в г. Мытищи городского поселения Мытищи Мытищинского муниципального района Московской области (заказчики - ООО "Просперити " и ООО "ТАНТЬЕМ ")".

(указывается в случае, если земельный участок расположен в границах территории, в отношении которой утверждены проект планировки территории и (или) проект межевания территории)

Градостроительный план подготовлен

Комитетом по архитектуре и градостроительству Московской области

(Ф.И.О., должность уполномоченного лица, наименование органа)

М.П.

_____ /
(подпись)

Демьянко М.Ю. /

(расшифровка подписи)

Дата выдачи _____

30.05.2022

(ДД.ММ.ГГ.)



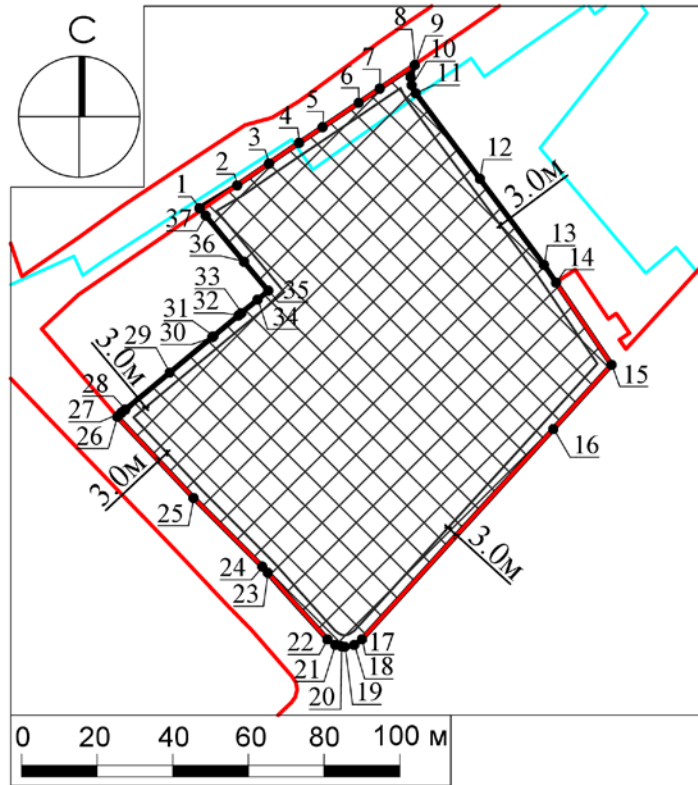
ДОКУМЕНТ ПОДПИСАН
ЭЛЕКТРОННОЙ ПОДПИСЬЮ

Сертификат: 25A7329600000000F4E2


Владелец: Демьянко Максим Юрьевич


Действителен с: 29.11.2021 по 29.11.2022


1. Чертеж градостроительного плана земельного участка

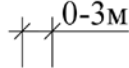



Условные обозначения


- 

границы зон, в пределах которых разрешается строительство объектов капитального строительства, подлежат уточнению с учетом требований нормативных правовых актов по установлению зон санитарной охраны источников питьевого водоснабжения¹
- 

граница земельного участка
- 


номер поворотной точки границ земельного участка
- 

минимальные отступы от границ земельного участка, в пределах которых разрешается строительство объектов капитального строительства (согласно видам разрешенного использования)²
- 

планируемые красные линии³
- 

тепловая сеть⁴

ДОКУМЕНТ ПОДПИСАН
ЭЛЕКТРОННОЙ ПОДПИСЬЮ
Сертификат:
247f1b35394ddc8afdd4192e25d16ba6775030af
Владелец: Константинова Галина Николаевна
Действителен: с 17.11.2021 по 17.02.2023


Должность	Ф.И.О.	Подпись	Дата				
Зам. ген. дир.	Константинова Г.Н.			Московская область, р-н городской округ Мытищи, г Мытищи, Российская Федерация, Московская область, городской округ Мытищи, город Мытищи			
Нач. отд.	Шевченко М.В.						
Зам. нач. отд.	Захаркина В.С.						
				Градостроительный план земельного участка	Стадия	Лист	Листов
						1	4
				Чертеж градостроительного плана	 <p>ТРЕСТ ГЕОЛОГО-ГЕОДЕЗИЧЕСКИХ И АРХИТЕКТУРНО-ПЛАНИРОВОЧНЫХ РАБОТ "МОСБЛГЕОТРЕСТ"</p>		

1. Чертеж градостроительного плана земельного участка

Градостроительный план земельного участка выдается в целях обеспечения информацией, необходимой для архитектурно-строительного проектирования, строительства, реконструкции объектов капитального строительства в границах земельного участка.

Площадь земельного участка 10 339 кв. м.

1. Чертеж градостроительного плана земельного участка разработан при отсутствии топографической съемки.
2. Чертеж градостроительного плана земельного участка разработан в мае 2022 года ГБУ МО "Мособлгеотрест".
3. При проектировании объектов капитального строительства необходимо учитывать охранные зоны инженерных коммуникаций, в том числе подземных (при наличии). Вынос инженерных коммуникаций возможен по ТУ эксплуатирующих организаций. При наличии охранных зон ЛЭП и/или иных электрических сетей размещение зданий, строений, сооружений возможно при получении письменного решения о согласовании сетевых организаций.
4. Объекты капитального строительства разместить с учетом возможного негативного воздействия планируемого объекта на прилегающие территории, а также с учетом возможного негативного воздействия объектов, расположенных на прилегающих территориях, на планируемый объект.
5. Точка подключения (технологического присоединения) объектов капитального строительства к сетям тепло-, водоснабжения и водоотведения согласно информации о технических условиях эксплуатирующих организаций.
6. Подготовку проектной документации осуществлять в соответствии с требованиями законодательства на основании результатов инженерных изысканий.
7. Архитектурно-градостроительный облик объекта(ов) капитального строительства подлежит согласованию в случаях, установленных положением, утвержденным постановлением Правительства Московской области от 27.12.2019 г. № 1042/39. Виды объектов капитального строительства, указанные в п. 7 положения, рассмотрению не подлежат.
8. Парковочные места предусмотреть в соответствии с утвержденным проектом планировки территории.
9. Проектирование выполняется в соответствии с законом Российской Федерации от 21.02.1992 г. № 2395-1 "О недрах".
10. Проектирование и проведение земляных, строительных, мелиоративных, хозяйственных работ, работ по использованию лесов (за исключением работ, указанных в пунктах 3, 4 и 7 части 1 статьи 25 Лесного кодекса Российской Федерации) должны проводиться в соответствии со статьей 30 Федерального закона от 25.06.2002 г. № 73-ФЗ "Об объектах культурного наследия (памятниках истории и культуры) народов Российской Федерации".

Должность	Ф.И.О.	Подпись	Дата				
Зам. ген. дир.	Константинова Г.Н.			Московская область, р-н городской округ Мытищи, г Мытищи, Российская Федерация, Московская область, городской округ Мытищи, город Мытищи			
Нач. отд.	Шевченко М.В.						
Зам. нач. отд.	Захаркина В.С.			Градостроительный план земельного участка	Стадия	Лист	Листов
						2	4
				Чертеж градостроительного плана	 ТРЕСТ ГЕОЛОГО-ГЕОДЕЗИЧЕСКИХ И АРХИТЕКТУРНО-ПЛАНИРОВОЧНЫХ РАБОТ "МОСОБЛГЕОТРЕСТ"		


11. Проектирование и строительство выполняются в соответствии с требованиями Постановления Главного государственного санитарного врача РФ от 14.03.2002 г. № 10 "О введении в действие санитарных правил и норм "Зоны санитарной охраны источников водоснабжения и водопроводов питьевого назначения. СанПиН 2.1.4.1110-02"; СП 2.1.4.2625-10 "Зоны санитарной охраны источников питьевого водоснабжения г. Москвы" (утв. постановлением Главного государственного санитарного врача РФ от 30.04.2010 г. № 45).

12. Проектирование выполняется в соответствии со ст. 11 Правил землепользования и застройки территории.

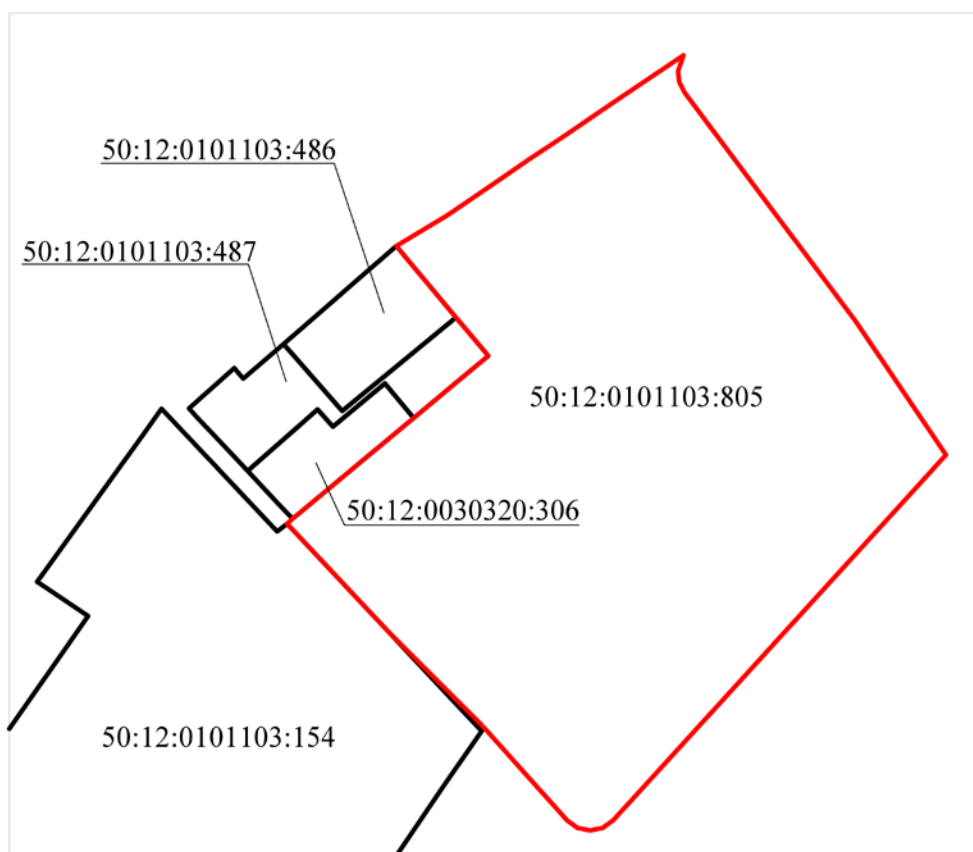
13. Проектирование и строительство выполняются в соответствии с требованиями Федерального закона от 24.06.1998 № 89-ФЗ "Об отходах производства и потребления", Федерального закона от 10.01.2002 № 7-ФЗ "Об охране окружающей среды", Приказа Федеральной службы по надзору в сфере природопользования от 22.05.2017 № 242 "Об утверждении Федерального классификационного каталога отходов", Постановления Правительства Российской Федерации от 16.02.2008 № 87 "О составе разделов проектной документации и требованиях к их содержанию".

14. Оснащение объектов капитального строительства сооружениями связи общего пользования осуществляется с учетом требований, установленных распоряжением Министерства государственного управления, информационных технологий и связи Московской области от 21.06.2021 г. № 11-53/РВ "Об утверждении типовых технических условий на подключение многоквартирных домов к сетям связи общего пользования и системе технологического обеспечения региональной общественной безопасности и оперативного управления "Безопасный регион" на территории Московской области", постановлением Правительства Московской области от 27.03.2018 г. № 195/12 "Об утверждении Плана мероприятий по созданию, развитию и эксплуатации системы технологического обеспечения региональной общественной безопасности и оперативного управления "Безопасный регион" и внесении изменений в постановление Правительства Московской области от 27.01.2015 г. № 23/3 "О создании в Московской области системы технологического обеспечения региональной общественной безопасности и оперативного управления "Безопасный регион".

Выведено в М 1:2000.


Должность	Ф.И.О.	Подпись	Дата				
Зам. ген. дир.	Константинова Г.Н.			Московская область, р-н городской округ Мытищи, г Мытищи, Российская Федерация, Московская область, городской округ Мытищи, город Мытищи			
Нач. отд.	Шевченко М.В.						
Зам. нач. отд.	Захаркина В.С.						
				Градостроительный план земельного участка	Стадия	Лист	Листов
						3	4
				Чертеж градостроительного плана	 ТРЕСТ ГЕОЛОГО-ГЕОДЕЗИЧЕСКИХ И АРХИТЕКТУРНО-ПЛАНИРОВОЧНЫХ РАБОТ "МОСОБЛЕОТРЕСТ"		

**Схема расположения земельного участка
в окружении смежно расположенных земельных участков
(Ситуационный план)**



Условные обозначения

- граница рассматриваемого участка
- границы смежных участков

Должность	Ф.И.О.	Подпись	Дата				
Зам. ген. дир.	Константинова Г.Н.			Московская область, р-н городской округ Мытищи, г Мытищи, Российская Федерация, Московская область, городской округ Мытищи, город Мытищи			
Нач. отд.	Шевченко М.В.						
Зам. нач. отд.	Захаркина В.С.			Градостроительный план земельного участка	Стадия	Лист	Листов
						4	4
				<i>Ситуационный план</i>		ТРЭСТ ГЕОЛОГО-ГЕОДИЗИЧЕСКИХ И АРХИТЕКТУРНО-ПЛАНИРОВОЧНЫХ РАБОТ "МОСОВЛГЕОТРЕСТ"	

2. Информация о градостроительном регламенте либо требованиях к назначению, параметрам и размещению объекта капитального строительства на земельном участке, на который действие градостроительного регламента не распространяется или для которого градостроительный регламент не устанавливается

Земельный участок расположен в территориальной зоне: Ж-1а - специализированная зона многоквартирной жилой застройки. Специализированная зона многоквартирной жилой застройки Ж-1а установлена для обеспечения условий формирования жилых районов из многоквартирных жилых домов.

Градостроительный регламент территориальной зоны должен применяться с учетом требований СП 2.1.4.2625-10 "Зоны санитарной охраны источников питьевого водоснабжения г. Москвы" (утв. постановлением Главного государственного санитарного врача РФ от 30.04.2010 № 45), Решением Исполкома московского городского и областного советов народных депутатов от 17.04.1980 г. №500-1143 "Об утверждении проекта установления красных линий границ зон санитарной охраны источников водоснабжения г. Москвы в границах ЛПЗП", картой ЗОУИТ в части ЗСО.

На часть земельного участка действие градостроительного регламента не распространяется.

2.1. Реквизиты акта органа государственной власти субъекта Российской Федерации, органа местного самоуправления, содержащего градостроительный регламент либо реквизиты акта федерального органа государственной власти, органа государственной власти субъекта Российской Федерации, органа местного самоуправления, иной организации, определяющего в соответствии с федеральными законами порядок использования земельного участка, на который действие градостроительного регламента не распространяется или для которого градостроительный регламент не устанавливается

Правила землепользования и застройки территории (части территории) городского округа Мытищи Московской области утверждены постановлением администрации городского округа Мытищи от 18.03.2021 г. №857 "Об утверждении правил землепользования и застройки территории (части территории) городского округа Мытищи Московской области" (в редакции постановления администрации городского округа Мытищи Московской области от 29.03.2022 г. № 1183);

Проект планировки территории утвержден постановлением Правительства Московской области от 13.06.2019 г. № 325/17 " Об утверждении проекта планировки территории для строительства транспортно-пересадочного узла "Мытищи" в городском округе Мытищи Московской области" (в редакции постановления Правительства Московской области от 17.12.2021 г. № 1365/43).

2.2. Информация о видах разрешенного использования земельного участка

основные виды разрешенного использования земельного участка:

- *многоэтажная жилая застройка (высотная застройка) 2.6;*
- *хранение автотранспорта 2.7.1;*
- *размещение гаражей для собственных нужд 2.7.2;*
- *коммунальное обслуживание 3.1;*
- *предоставление коммунальных услуг 3.1.1;*
- *административные здания организаций, обеспечивающих предоставление коммунальных услуг 3.1.2;*
- *дома социального обслуживания 3.2.1;*
- *оказание социальной помощи населению 3.2.2;*
- *оказание услуг связи 3.2.3;*
- *бытовое обслуживание 3.3;*
- *амбулаторно-поликлиническое обслуживание 3.4.1;*
- *дошкольное, начальное и среднее общее образование 3.5.1;*
- *культурное развитие 3.6;*

- *религиозное использование 3.7;*
- *осуществление религиозных обрядов 3.7.1;*
- *религиозное управление и образование 3.7.2;*
- *амбулаторное ветеринарное обслуживание 3.10.1;*
- *деловое управление 4.1;*
- *рынки 4.3;*
- *магазины 4.4;*
- *общественное питание 4.6;*
- *гостиничное обслуживание 4.7;*
- *спорт 5.1;*
- *обеспечение занятий спортом в помещениях 5.1.2;*
- *площадки для занятий спортом 5.1.3;*
- *оборудованные площадки для занятий спортом 5.1.4;*
- *связь 6.8;*
- *трубопроводный транспорт 7.5;*
- *обеспечение внутреннего правопорядка 8.3;*
- *историко-культурная деятельность 9.3;*
- *гидротехнические сооружения 11.3;*
- *земельные участки (территории) общего пользования 12.0;*
- *улично-дорожная сеть 12.0.1;*
- *благоустройство территории 12.0.2;*

условно разрешенные виды использования земельного участка:

- *стационарное медицинское обслуживание 3.4.2;*
- *среднее и высшее профессиональное образование 3.5.2;*
- *общественное управление 3.8;*
- *государственное управление 3.8.1;*
- *представительская деятельность 3.8.2;*
- *обеспечение научной деятельности 3.9;*
- *обеспечение деятельности в области гидрометеорологии и смежных с ней областях 3.9.1;*
- *объекты торговли (торговые центры, торгово-развлекательные центры (комплексы) 4.2;*
- *банковская и страховая деятельность 4.5;*
- *служебные гаражи 4.9;*
- *выставочно-ярмарочная деятельность 4.10;*

вспомогательные виды использования земельного участка:

- *предоставление коммунальных услуг 3.1.1;*
- *связь 6.8;*
- *обеспечение внутреннего правопорядка 8.3.*

2.3. Предельные (минимальные и (или) максимальные) размеры земельного участка и предельные параметры разрешенного строительства, реконструкции объекта капитального строительства, установленные градостроительным регламентом для территориальной зоны, в которой расположен земельный участок:

Предельные (минимальные и (или) максимальные) размеры земельных участков, в том числе их площадь			Минимальные отступы от границ земельного участка в целях определения мест допустимого размещения зданий, строений, сооружений, за пределами которых запрещено строительство зданий, строений, сооружений	Предельное количество этажей и (или) предельная высота зданий, строений, сооружений	Максимальный процент застройки в границах земельного участка, определяемый как отношение суммарной площади земельного участка, которая может быть застроена, ко всей площади земельного участка	Требования к архитектурным решениям объектов капитального строительства, расположенным в границах территории исторического поселения федерального или регионального значения	Иные показатели
1	2	3	4	5	6	7	8
Длина, м	Ширина, м	Площадь, м ² или га					
-	-	-	-	25(-) ⁵	-	-	-

Основные виды разрешенного использования:

№ п/п	Наименование ВРИ	Код (числовое обозначение ВРИ)	Предельные размеры земельных участков (кв. м)		Мах % застройки, в том числе в зависимости от количества наземных этажей	Минимальные отступы от границ земельного участка (м)
			min	max		
1.	<i>Многоэтажная жилая застройка (высотная застройка)</i>	2.6	5 000*	1 000 000	Не подлежат установлению	3
2.	<i>Хранение автотранспорта</i>	2.7.1	500(15)**	20 000 (50)**	75% (100%)**	3 (0)**
			<i>** - (Существующие объекты, предназначенные для хранения личного автотранспорта граждан, имеющие одну или более общих стен с другими объектами гаражного назначения, предназначенными для хранения личного автотранспорта граждан)</i>			
3.	<i>Размещение гаражей для собственных нужд</i>	2.7.2	500(15)***	20 000 (50)***	75% (100%)***	3 (0)***
			<i>*** - (Существующие объекты, предназначенные для хранения личного автотранспорта граждан, имеющие одну или более общих стен с другими объектами гаражного назначения, предназначенными для хранения личного автотранспорта граждан)</i>			
4.	<i>Коммунальное обслуживание</i>	3.1	30	100 000	75%	3
5.	<i>Предоставление коммунальных услуг</i>	3.1.1	30	100 000	75%	3
6.	<i>Административные здания организаций, обеспечивающих предоставление коммунальных</i>	3.1.2	1000	100 000	75%	3

№ п/п	Наименование ВРИ	Код (числовое обозначение ВРИ)	Предельные размеры земельных участков (кв. м)		Мах % застройки, в том числе в зависимости от количества наземных этажей	Минимальные отступы от границ земельного участка (м)
			min	max		
	<i>услуг</i>					
7.	<i>Дома социального обслуживания</i>	3.2.1	500	100 000	60%	3
8.	<i>Оказание социальной помощи населению</i>	3.2.2	500	100 000	60%	3
9.	<i>Оказание услуг связи</i>	3.2.3	500	100 000	60%	3
10.	<i>Бытовое обслуживание</i>	3.3	200	100 000	60%	3
11.	<i>Амбулаторно-поликлиническое обслуживание</i>	3.4.1	5 000	1 000 000	60%	3
12.	<i>Дошкольное, начальное и среднее общее образование</i>	3.5.1	<i>Не подлежат установлению</i>			3
13.	<i>Культурное развитие</i>	3.6	1 000	100 000	50%	3
14.	<i>Религиозное использование</i>	3.7	1 000	200 000	50%	3
15.	<i>Осуществление религиозных обрядов</i>	3.7.1	1 000	200 000	50%	3
16.	<i>Религиозное управление и образование</i>	3.7.2	1 000	200 000	50%	3
17.	<i>Амбулаторное ветеринарное обслуживание</i>	3.10.1	1 000	10 000	60%	3
18.	<i>Деловое управление</i>	4.1	1 000	100 000	55%	3
19.	<i>Рынки</i>	4.3	1 500	50 000	45%	3
20.	<i>Магазины</i>	4.4	500	10 000	50%	3
21.	<i>Общественное питание</i>	4.6	500	10 000	50%	3
22.	<i>Гостиничное обслуживание</i>	4.7	1 000	100 000	60%	3
23.	<i>Спорт</i>	5.1	1 000	100 000	75%	3
24.	<i>Обеспечение занятий спортом в помещениях</i>	5.1.2	1 000	100 000	75%	3
25.	<i>Площадки для занятий спортом</i>	5.1.3	1 000	100 000	75%	3
26.	<i>Оборудованные площадки для занятий спортом</i>	5.1.4	1 000	100 000	75%	3
27.	<i>Связь</i>	6.8	<i>Не подлежат установлению</i>			
28.	<i>Трубопроводный транспорт</i>	7.5	<i>Не подлежат установлению</i>		60%	3
29.	<i>Обеспечение внутреннего правопорядка</i>	8.3	<i>Не подлежат установлению</i>			
30.	<i>Историко-культурная деятельность</i>	9.3	<i>Не распространяется</i>			
31.	<i>Гидротехнические сооружения</i>	11.3	<i>Не подлежат установлению</i>		60%	3
32.	<i>Земельные участки (территории) общего пользования</i>	12.0	<i>Не распространяется</i>			
33.	<i>Улично-дорожная сеть</i>	12.0.1	<i>Не распространяется</i>			
34.	<i>Благоустройство территории</i>	12.0.2	<i>Не распространяется</i>			

**Минимальный размер земельного участка не распространяется на земельные участки, формируемые под существующими многоквартирными жилыми домами, а определяется проектом межевания территории*

Условно разрешенные виды использования:

№ п/п	Наименование ВРИ	Код (числовое обозначение ВРИ)	Предельные размеры земельных участков (кв. м)		Мак % застройки, в том числе в зависимости от количества наземных этажей	Минимальные отступы от границ земельного участка (м)
			min	max		
1.	<i>Стационарное медицинское обслуживание</i>	3.4.2	1 000	1 000 000	50%	3
2.	<i>Среднее и высшее профессиональное образование</i>	3.5.2	5 000	100 000	60%	3
3.	<i>Общественное управление</i>	3.8	1 000	100 000	60%	3
4.	<i>Государственное управление</i>	3.8.1	1 000	100 000	60%	3
5.	<i>Представительская деятельность</i>	3.8.2	1 000	100 000	60%	3
6.	<i>Обеспечение научной деятельности</i>	3.9	500	100 000	60%	3
7.	<i>Обеспечение деятельности в области гидрометеорологии и смежных с ней областях</i>	3.9.1	500	10 000	60%	3
8.	<i>Объекты торговли (торговые центры, торгово-развлекательные центры (комплексы))</i>	4.2	5 000	<i>Не подлежат установлению</i>	50%	3
9.	<i>Банковская и страховая деятельность</i>	4.5	1 000	10 000	60%	3
10.	<i>Служебные гаражи</i>	4.9	1 000	20 000	75%	3
11.	<i>Выставочно-ярмарочная деятельность</i>	4.10	5 000	50 000	60%	3

Максимальный класс опасности (по санитарной классификации) объектов капитального строительства, размещаемых на территории участков зоны - V.

Иные показатели по параметрам застройки зоны Ж-1а: территории объектов обслуживания населения; требования и параметры по временному хранению индивидуальных транспортных средств, размещению гаражей и открытых автостоянок, требования и параметры к доле озелененной территории земельных участков, регламентируются и устанавливаются нормативами градостроительного проектирования.

2.4. Требования к назначению, параметрам и размещению объекта капитального строительства на земельном участке, на который действие градостроительного регламента не распространяется или для которого градостроительный регламент не устанавливается за исключением случая, предусмотренного пунктом 7.1 части 3 статьи 57.3 Градостроительного кодекса Российской Федерации:

Причины отнесения земельного участка к виду земельного участка, на который действие градостроительного регламента не распространяется или для которого градостроительный регламент не устанавливается	Реквизиты акта, регулирующего использование земельного участка	Требования к использованию земельного участка	Требования к параметрам объекта капитального строительства			Требования к размещению объектов капитального строительства	
			Предельное количество этажей и (или) предельная высота зданий, строений, сооружений	Максимальный процент застройки в границах земельного участка, определяемый как отношение суммарной площади земельного участка, которая может быть застроена, ко всей площади земельного участка	Иные требования к параметрам объекта капитального строительства	Минимальные отступы от границ земельного участка в целях определения мест допустимого размещения зданий, строений, сооружений, за пределами которых запрещено строительство зданий, строений, сооружений	Иные требования к размещению объектов капитального строительства
1	2	3	4	5	6	7	8
<i>Территории общего пользования</i>	<i>Проект планировки территории, утвержденный постановлением Правительства Московской области от 13.06.2019 г. № 325/17 (в редакции постановления Правительства Московской области от 17.12.2021 г. № 1365/43)</i>	-	-	-	-	-	-

2.5. Предельные параметры разрешенного строительства, реконструкции объекта капитального строительства, установленные положением об особо охраняемых природных территориях, в случае выдачи градостроительного плана земельного участка в отношении земельного участка, расположенного в границах особо охраняемой природной территории:

Причины отнесения земельного участка к виду земельного участка для которого градостроительный регламент не устанавливается	Реквизиты Положения об особо охраняемой природной территории	Реквизиты утвержденной документации по планировке территории	Зонирование особо охраняемой природной территории (нет)							
			Функциональная зона	Виды разрешенного использования земельного участка		Требования к параметрам объекта капитального строительства			Требования к размещению объектов капитального строительства	
				Основные виды разрешенного использования	Вспомогательные виды разрешенного использования	Предельное количество этажей и (или) предельная высота зданий, строений, сооружений	Максимальный процент застройки в границах земельного участка, определяемый как отношение суммарной площади земельного участка, которая может быть застроена, ко всей площади земельного участка	Иные требования к параметрам объекта капитального строительства	Минимальные отступы от границ земельного участка в целях определения мест допустимого размещения зданий, строений, сооружений, за пределами которых запрещено строительство зданий, строений, сооружений	Иные требования к размещению объектов капитального строительства
1	2	3	4	5	6	7	8	9	10	11
-	-	-	-	-	-	-	-	-	-	-
1	2	3	4	5	6	7	8	9	10	11

3. Информация о расположенных в границах земельного участка объектах капитального строительства и объектах культурного наследия

3.1. Объекты капитального строительства

№	Не имеется (согласно чертежу(ам) градостроительного плана)		Не имеется (назначение объекта капитального строительства, этажность, высотность, общая площадь, площадь застройки)
	инвентаризационный или кадастровый номер		Не имеется

3.2. Объекты, включенные в единый государственный реестр объектов культурного наследия (памятников истории и культуры) народов Российской Федерации

№	Информация отсутствует (согласно чертежу(ам) градостроительного плана)		Информация отсутствует (назначение объекта культурного наследия, общая площадь, площадь застройки)
	Информация отсутствует (наименование органа государственной власти, принявшего решение о включении выявленного объекта культурного наследия в реестр, реквизиты этого решения)		
	регистрационный номер в реестре	Информация отсутствует	Информация отсутствует (дата)

4. Информация о расчетных показателях минимально допустимого уровня обеспеченности территории объектами коммунальной, транспортной, социальной инфраструктур и расчетных показателях максимально допустимого уровня территориальной доступности указанных объектов для населения в случае, если земельный участок расположен в границах территории, в отношении которой предусматривается осуществление деятельности по комплексному развитию территории:

Информация о расчетных показателях минимально допустимого уровня обеспеченности территории								
Объекты коммунальной инфраструктуры			Объекты транспортной инфраструктуры			Объекты социальной инфраструктуры		
Наименование вида объекта	Единица измерения	Расчетный показатель	Наименование вида объекта	Единица измерения	Расчетный показатель	Наименование вида объекта	Единица измерения	Расчетный показатель
1	2	3	4	5	6	7	8	9
-	-	-	-	-	-	-	-	-
Информация о расчетных показателях максимально допустимого уровня территориальной доступности								
Наименование вида объекта	Единица измерения	Расчетный показатель	Наименование вида объекта	Единица измерения	Расчетный показатель	Наименование вида объекта	Единица измерения	Расчетный показатель
1	2	3	4	5	6	7	8	9
-	-	-	-	-	-	-	-	-

5. Информация об ограничениях использования земельного участка, в том числе, если земельный участок полностью или частично расположен в границах зон с особыми условиями использования территорий

Расположение земельного участка в зоне санитарной охраны источников питьевого водоснабжения подлежит уточнению с учетом нормативных правовых актов по установлению зон санитарной охраны источников питьевого водоснабжения. Ограничения использования земельного участка в границах зон санитарной охраны источников питьевого водоснабжения определены нормативными правовыми актами по установлению зон санитарной охраны источников питьевого водоснабжения.¹

Земельный участок полностью расположен в приаэродромной территории аэродрома Москва (Шереметьево) - подзона 3, сектор 3.1.⁶ В секторе 3.1 запрещается размещение объектов, предельная абсолютная высота которых определяется в соответствии с ФАП-262 и равна 342 м.⁶

Земельный участок расположен в границах полос воздушных подходов аэродрома Москва (Шереметьево).⁷ Использование земельных участков в целях строительства, реконструкции объектов капитального строительства осуществляется при наличии санитарно-эпидемиологического заключения федерального органа исполнительной власти, осуществляющего федеральный государственный санитарно-эпидемиологический надзор, в соответствии с требованиями действующего законодательства.⁸

Земельный участок полностью расположен в пределах приаэродромной территории аэродрома Чкаловский. Согласовать размещение объектов капитального строительства в соответствии с действующим законодательством.⁸*

6. Информация о границах зон с особыми условиями использования территорий, если земельный участок полностью или частично расположен в границах таких зон:

Наименование зоны с особыми условиями использования территории с указанием объекта, в отношении которого установлена такая зона	Перечень координат характерных точек в системе координат, используемой для ведения Единого государственного реестра недвижимости		
	Обозначение (номер) характерной точки	X	Y
1	2	3	4
<i>Приаэродромная территория аэродрома Москва (Шереметьево) - подзона 3, сектор 3.1</i>	-	-	-
<i>Полосы воздушных подходов аэродрома Москва (Шереметьево)</i>	-	-	-
<i>Приаэродромная территория аэродрома Чкаловский</i>	-	-	-

7. Информация о границах публичных сервитутов

Информация отсутствует

Обозначение (номер) характерной точки	Перечень координат характерных точек в системе координат, используемой для ведения Единого государственного реестра недвижимости	
	X	Y
-	-	-

8. Номер и (или) наименование элемента планировочной структуры, в границах которого расположен земельный участок

Приказ Министерства строительства и жилищно-коммунального хозяйства Российской Федерации от 25 апреля 2017 г. № 738/пр "Об утверждении видов элементов планировочной структуры". Городской округ Мытищи, 50:12:0101103

9. Информация о технических условиях подключения (технологического присоединения) объектов капитального строительства к сетям инженерно-технического обеспечения, определенных с учетом программ комплексного развития систем коммунальной инфраструктуры поселения, городского округа

Информацию о технических условиях см. приложение

10. Реквизиты нормативных правовых актов субъекта Российской Федерации, муниципальных правовых актов, устанавливающих требования к благоустройству территории

Закон Московской области от 30.12.2014 г. № 191/2014-ОЗ "О регулировании дополнительных вопросов в сфере благоустройства в Московской области"

11. Информация о красных линиях:

В соответствии с проектом планировки территории, утвержденным постановлением Правительства Московской области от 13.06.2019 г. № 325/17 (в редакции постановления Правительства Московской области от 17.12.2021 г. № 1365/43).

Обозначение (номер) характерной точки	Перечень координат характерных точек в системе координат, используемой для ведения Единого государственного реестра недвижимости	
	X	Y
-	486833.5150	2204824.4250
	486818.8100	2204830.3300
	486810.5800	2204834.4800
	486802.4600	2204839.5400
	486798.3404	2204836.6300
	486749.8338	2204883.2537
	486734.6995	2204897.5301
	486728.5679	2204903.5853
	486716.1789	2204914.4326
	486714.5384	2204915.3895
	486712.6594	2204915.6656
	486710.8129	2204915.2210
	486709.2654	2204914.1199
	486689.9595	2204893.8593
	486908.1408	2204972.9106
	486904.5063	2204967.6712
	486900.8718	2204962.4319
	486898.3623	2204958.3310
	486895.4404	2204954.2241
	486892.5361	2204950.1832
	486889.2246	2204945.3199
	486883.7879	2204937.4218
	486868.1779	2204916.1880
	486863.8015	2204909.1053
	486861.8648	2204901.9373
	486850.0418	2204883.8191
	486841.3643	2204870.8852
	486840.2913	2204869.2871

	486832.0056	2204857.6583
	486823.4848	2204845.3134
	486821.9396	2204842.9311
	486870.9049	2204826.0289
	486831.5704	2205028.8943
	486808.8100	2205008.1600
	486808.8100	2205008.1600
	486802.6900	2205002.5800
	486805.1600	2205000.9000
	486806.9200	2205003.5000
	486812.0600	2205000.0200
	486810.6500	2204997.9500
	486823.6800	2204989.1400
	486820.2700	2204984.0900
	486798.5212	2204998.7935
	486726.0568	2204932.8191
	486724.5718	2204930.7326
	486724.0482	2204928.2257
	486724.5741	2204925.7193
	486726.0740	2204923.6161
	486745.2040	2204906.4939
	486763.4000	2204888.2900
	486784.8600	2204868.1700
	486808.0677	2204848.1873
	486817.1197	2204857.9669
	486839.3460	2204890.3217
	486845.9522	2204899.8726
	486851.7016	2204908.2290
	486857.1763	2204916.2217
	486861.3190	2204922.4012
	486867.7593	2204931.9286
	486871.5287	2204937.5049
	486880.5730	2204950.7154
	486884.8312	2204956.8998
	486887.0206	2204960.1313
	486893.3177	2204969.1356

¹ - Постановление Главного государственного санитарного врача РФ от 14.03.2002 г. № 10 "О введении в действие санитарных правил и норм "Зоны санитарной охраны источников водоснабжения и водопроводов питьевого назначения. СанПиН 2.1.4.1110-02"; СП 2.1.4.2625-10 "Зоны санитарной охраны источников питьевого водоснабжения г. Москвы" (утв. постановлением Главного государственного санитарного врача РФ от 30.04.2010 г. № 45).

² - Правила землепользования и застройки территории (части территории) городского округа Мытищи Московской области, утвержденные постановлением администрации городского округа Мытищи от 18.03.2021 г. № 857 "Об утверждении правил землепользования и застройки территории (части территории) городского округа Мытищи Московской области" (в редакции постановления администрации городского округа Мытищи Московской области от 29.03.2022 г. №1183).

³ - Проект планировки территории, утвержденный постановлением Правительства Московской области от 13.06.2019 г. № 325/17 "Об утверждении проекта планировки территории для строительства транспортно-пересадочного узла "Мытищи" в городском округе Мытищи Московской области" (в редакции постановления Правительства Московской области от 17.12.2021 г. № 1365/43).

⁴ - Выписка из Единого государственного реестра недвижимости об объекте недвижимости от 17.05.2022 г. № КУВИ-001/2022-74477119.

⁵ - Предельное количество этажей включает все надземные этажи.

⁶ - Приказ Федерального агентства воздушного транспорта (Росавиация) Министерства транспорта Российской Федерации от 17.04.2020 г. № 395-П " Об установлении приаэродромной территории аэродрома Москва (Шереметьево)".

⁷ - Приказ Министерства транспорта Российской Федерации от 16.04.2019 г. № 298-П "Об утверждении карт (схем), на которых отображены границы полос воздушных подходов аэродромов гражданской авиации".

⁸ - Федеральный закон Российской Федерации от 01.07.2017 г. № 135-ФЗ "О внесении изменений в отдельные законодательные акты Российской Федерации в части совершенствования порядка установления и использования приаэродромной территории и санитарно-защитной зоны".

* - Приведено в информационных целях, подлежит учету при проектировании.

Приложения

Сведения о технических условиях № 74313 ТУ от 2022-04-18
на электроснабжение земельного участка с кадастровым номером
50:12:0101103:805
расположенном : Российская Федерация, Московская обл., г. Мытищи

I. Предельная свободная мощность существующих сетей.

Вблизи участка расположена ПС-Тайнинка

, принадлежащая ПАО «МОЭСК». Максимальная мощность, разрешенная для технологического присоединения, по информации, размещенной на официальном интернет сайте владельца указанного питающего центра составляет 32,96 МВА.

II. Максимальная нагрузка: 32,96 МВА.

III. Срок осуществления мероприятий по технологическому присоединению:

В соответствии с подпунктом б) пункта 16 Правил технологического присоединения энергопринимающих устройств потребителей электрической энергии, объектов по производству электрической энергии, а также объектов электросетевого хозяйства, принадлежащих сетевым организациям и иным лицам, к электрическим сетям», утвержденных Постановлением Правительства Российской Федерации от 27.12.2004 № 861, срок присоединения составляет:

а. В случаях осуществления технологического присоединения к электрическим сетям классом напряжения до 20 кВ включительно, при этом расстояние от существующих электрических сетей необходимого класса напряжения до границ участка, на котором расположены присоединяемые энергопринимающие устройства, составляет не более 300 метров в городах и поселках городского типа и не более 500 метров в сельской местности и от сетевой организации не требуется выполнение работ по строительству (реконструкции) объектов электросетевого хозяйства, включенных (подлежащих включению) в инвестиционные программы сетевых организаций (в том числе смежных сетевых организаций), и (или) объектов по производству электрической энергии, за исключением работ по строительству объектов электросетевого хозяйства от существующих объектов электросетевого хозяйства до присоединяемых энергопринимающих устройств и (или) объектов электроэнергетики:

а.1 4 месяца - для заявителей, максимальная мощность энергопринимающих устройств которых составляет до 670 кВт включительно;

а.2 1 год - для заявителей, максимальная мощность энергопринимающих устройств которых составляет свыше 670 кВт;

б иных случаях:

б.1 6 месяцев - для заявителей - юридических лиц и индивидуальных предпринимателей в целях технологического присоединения по одному источнику электроснабжения энергопринимающих устройств, максимальная мощность которых составляет до 150 кВт включительно (с учетом ранее присоединенных в данной точке присоединения энергопринимающих устройств), для заявителей - физических лиц, в целях технологического присоединения энергопринимающих устройств, максимальная мощность которых составляет до 15 кВт включительно (с учетом ранее присоединенных в данной точке присоединения энергопринимающих устройств), которые используются для бытовых и иных нужд, не связанных с осуществлением предпринимательской деятельности, и электроснабжение которых предусматривается по одному источнику, и для заявителей, осуществляющих технологическое присоединение путем перераспределения мощности, если технологическое присоединение осуществляется к электрическим сетям, уровень напряжения которых составляет до 20 кВ включительно, и если расстояние от существующих электрических сетей необходимого класса напряжения до границ участка заявителя, на котором расположены присоединяемые энергопринимающие устройства, составляет не более 300 метров в городах и поселках городского типа и не более 500 метров в сельской.

<https://disk.yandex.ru/i/qoyg1zWmIQV-LA>

Московская область, г. Мытищи,
ул.Белобородова, дом № 6

Сведения о технических условиях 10094 от 22.04.2022
на газоснабжение объекта капитального строительства (Жилой дом),
располагаемого на земельном участке с кадастровым номером
50:12:0101103:805 по адресу: Московская область, г. Мытищи

1. Предельная свободная мощность существующих сетей.

Ориентировочным источником газоснабжения указанного земельного участка может являться газопровод от ГРС «КГМ (Западная)». Предельная свободная мощность в точке подключения составляет 100 куб.м/час.

2. Максимальная нагрузка: 100 куб.м/час.

3. Срок подключения объекта капитального строительства к сетям инженерно-технического обеспечения:

В соответствии с пунктом 53 Правил подключения (технологического присоединения) объектов капитального строительства к сетям газораспределения, утвержденных постановлением Правительства Российской Федерации от 13.09.2021 № 1547, срок подключения составляет:

- а) 135 дней - для заявителей первой категории;
- в) 1,5 года - для заявителей второй категории, если иные сроки (но не более 3 лет) не предусмотрены инвестиционной программой или соглашением сторон;
- г) 2 года - для заявителей, плата за технологическое присоединение которых устанавливается по индивидуальному проекту, а также для заявителей третьей категории, если иные сроки (но не более 4 лет) не предусмотрены инвестиционной программой или соглашением сторон.

4. Размер платы за подключение (технологическое присоединение):

Определяется в соответствии с Распоряжением Комитета по ценам и тарифам Московской области от 15.12.2021 №260-Р и от 22.11.2021 №206-Р.

5. Срок действия данных сведений.

В течение 6 месяцев.

Заместитель директора филиала
АО «Мособлгаз» «Север»



(подпись)

Никитин И.В.



Акционерное общество «Мытищинская теплосеть»

МЫТИЩИНСКАЯ ТЕПЛОСЕТЬ

АО «Мытищинская теплосеть», Россия, 141002, Московская обл., г. Мытищи, ул. Колпакова, дом 20, офис 17;
тел: (495)583-07-00, факс: (495)583-87-21, e-mail: mailmt@m-teploset.ru, www.m-teploset.ru;
ОКПО 03215072, ОГРН 1025003513017, ИНН/КПП 5029004624/502901001

СВЕДЕНИЯ О ТЕХНИЧЕСКИХ УСЛОВИЯХ

На подключения (технологического присоединения)
объекта капитального строительства к сетям инженерно-технического обеспечения

РЕКВИЗИТЫ ТУ	
Вид ресурса	Теплоснабжение
Номер ТУ	7209
Дата выдачи ТУ	18.04.2022 г.
Срок действия ТУ	-
ЗАЯВИТЕЛЬ	
Наименование (Ф.И.О)	Беляк Анастасия Михайловна
ИНН	-
РЕСУРСОСНАБЖАЮЩАЯ ОРГАНИЗАЦИЯ	
Наименование РСО	АО «Мытищинская теплосеть»
ИНН	5029004624
Адрес РСО	М.О. г. Мытищи, ул. Колпакова, дом 20, офис 17
ИНФОРМАЦИЯ ОБ ОБЪЕКТЕ	
Кадастровый номер земельного участка	50:12:0101103:805
Адрес земельного участка	Российская Федерация, Московская область, г. Мытищи
Функциональное назначение объекта	Многоквартирный жилой комплекс с подземной автостоянкой 25 надземных этажей (2 подземных).
ТЕХНИЧЕСКИЕ ПАРАМЕТРЫ В ТОЧКЕ ПОДКЛЮЧЕНИЯ	
Возможная точка подключения	2Ду500 по ул. Войкова
Максимальная нагрузка в возможной точке подключения, Гкал/ч	-
Диаметр подающего трубопровода на отопление и вентиляции, мм	600
Диаметр обратного трубопровода на отопление и вентиляцию, мм	600
Полный напор в подающем трубопроводе, м вод.ст.	63
Полный напор в обратном трубопроводе, м вод.ст.	32
Расчетный температурный график на отопление и вентиляцию, °С	115/70
Прочие условия подключения	Долевое участие в строительстве тепломagистралей 2Ду500/700/1000 от ТЭЦ 27. Вынос тепловой сети 2Ду600, 2Ду70 по ул. Войкова из пятна застройки. Подключение по независимой схеме с установкой ИТП. Спроектировать и построить тепловые сети к объекту заявителя. Подключение должно осуществляться на основании Постановления Правительства РФ №2115 от 30.11.2021 г.

Примечание: Данные сведения о технических условиях не являются основанием для утверждения проектов планировки, прохождения государственной экспертизы, получения разрешения на строительство, заключения договора присоединения и резервирования мощности

Руководитель РСО

/Казанов А.Ю./

141009, Московская область, г. Мытищи,
ул. Водопроводная Станция, вл. 4В, стр. 1
Тел.: +7 (495) 586-31-31
E-mail: info@mvdk.ru
Сайт: www.vodokanalmytishi.ru



Акционерное Общество
«Водоканал-Мытищи»

Предприятие основано 28 октября 1894 г.

ИНФОРМАЦИЯ О ВОЗМОЖНОСТИ ПОДКЛЮЧЕНИЯ

(технологического присоединения) объектов капитального строительства к сетям инженерно-технического обеспечения

РЕСУРСНАБЖАЮЩАЯ ОРГАНИЗАЦИЯ	
Тип сети	Холодное водоснабжение
Номер ТУ	ТУ-ЮЛ-149-22
Дата выдачи ТУ в РСО	21-04-2022
Срок действия ТУ	3 года
Срок подключения объекта капитального строительства	18 месяцев с момента заключения договора
Наименование РСО	АО «Водоканал-Мытищи»
ИНН РСО	5029088173
Адрес РСО	141009, МО, г. Мытищи, ул. Водопроводная станция влад 4В стр.1
ИНФОРМАЦИЯ О ЗАЯВКЕ	
Дата заявки	18-04-2022
Номер заявки	253536 644312
Номер заявления	P001-5700414351-58474313
ИНФОРМАЦИЯ ОБ ОБЪЕКТЕ	
Кадастровый номер земельного участка	50/12/0101103/805
Адрес земельного участка	Российская Федерация, Московская обл., г. Мытищи
Назначение объекта	Многоквартирный жилой комплекс с подземной автостоянкой 25 надземных этажей (2 подземных). Комплекс состоит из 3 Корпусов, объединенных 2-мя подземными этажами, каждый корпус прямоугольной формы. Площадь застройки надземной части: 3183,7 кв. м и 106,8 кв. м (рампа) Общая площадь здания: 84323,58 кв. м
ИНФОРМАЦИЯ ПО ПОДКЛЮЧЕНИЮ ОБЪЕКТА	
Возможная точка подключения	Водопроводная сеть д-400мм по Шарাপовскому пр-ду, после проведения работ по перекладке ее (сети) от т.А до т.Б (см.схему)
Максимальная нагрузка-предельная свободная мощность в возможной точке подключения (м3 сут.)	342,55
Информация о согласовании с организациями, владеющими технологически связанными сетями или объектами (не требуется согласовано с РСО _____)	
Информация о плате за подключение объекта капитального строительства	Распоряжение КЦТ МО от 22.11.2021 № 209-Р

Прочие условия:

1. Данные технические условия не являются основанием для технологического присоединения к сетям инженерно-технического обеспечения, резервирования мощности и проектирования.
2. В течение 1 (одного) года с даты получения технических условий правообладателю земельного участка необходимо определить нагрузку и обратиться с заявлением о подключении объекта капитального строительства к сетям инженерно-технического обеспечения на основании Договора о подключении (технологическом присоединении).
3. В случае осуществления самовольного подключения (тех. присоединения) к сетям тепло-, водоснабжения и водоотведения заявитель может быть привлечен к ответственности в соответствии со статьями 7.19 и 7.20 КоАП РФ

Главный инженер-заместитель генерального директора

А.Ф. Агеев

141009, Московская область, г. Мытищи,
ул. Водопроводная Станция, вл. 4В, стр. 1
Тел.: +7 (495) 586-31-31
E-mail: info@mvdk.ru
Сайт: www.vodokanalmytishi.ru

ВОДОКАНАЛ



Акционерное Общество
«Водоканал-Мытищи»

Предприятие основано 28 октября 1804 г.

ИНФОРМАЦИЯ О ВОЗМОЖНОСТИ ПОДКЛЮЧЕНИЯ

(технологического присоединения) объектов капитального строительства к сетям инженерно-технического обеспечения

РЕСУРСОСНАБЖАЮЩАЯ ОРГАНИЗАЦИЯ	
Тип сети	Водоотведение
Номер ТУ	ТУ-ЮЛ-149-22
Дата выдачи ТУ в РСО	21-04-2022
Срок действия ТУ	3 года
Срок подключения объекта капитального строительства	18 месяцев с момента заключения договора
Наименование РСО	АО «Водоканал-Мытищи»
ИНН РСО	5029088173
Адрес РСО	141009, МО, г. Мытищи, ул. Водопроводная станция влад 4В стр.1
ИНФОРМАЦИЯ О ЗАЯВКЕ	
Дата заявки	18-04-2022
Номер заявки	253536/644313
Номер заявления	P001-5700414351-58474313
ИНФОРМАЦИЯ ОБ ОБЪЕКТЕ	
Кадастровый номер земельного участка	50:12:0101103:805
Адрес земельного участка	Российская Федерация, Московская обл., г. Мытищи
Назначение объекта	Многоквартирный жилой комплекс с подземной автостоянкой 25 надземных этажей (2 подземных); Комплекс состоит из 3 Корпусов, объединенных 2-мя подземными этажами, каждый корпус прямоугольной формы. Площадь застройки надземной части: 3183,7 кв. м и 106,8 кв. м (рампа) Общая площадь здания: 84323,58 кв. м
ИНФОРМАЦИЯ ПО ПОДКЛЮЧЕНИЮ ОБЪЕКТА	
Возможная точка подключения	Канализационная сеть д-1200мм по ул. Воровского (см. схему), после проведения работ по перекладке канализационной сети от т.В до т.Г (с переключением во внутриплощадочные сети в т.Г)
Максимальная нагрузка-предельная свободная мощность в возможной точке подключения (м3 сут.)	328,76
Информация о согласовании с организациями, владеющими технологически связанными сетями или объектами (не требуется/согласовано с РСО _____)	
Информация о плате за подключение объекта капитального строительства	Распоряжение КЦГ МО от 22.11.2021 № 209-Р

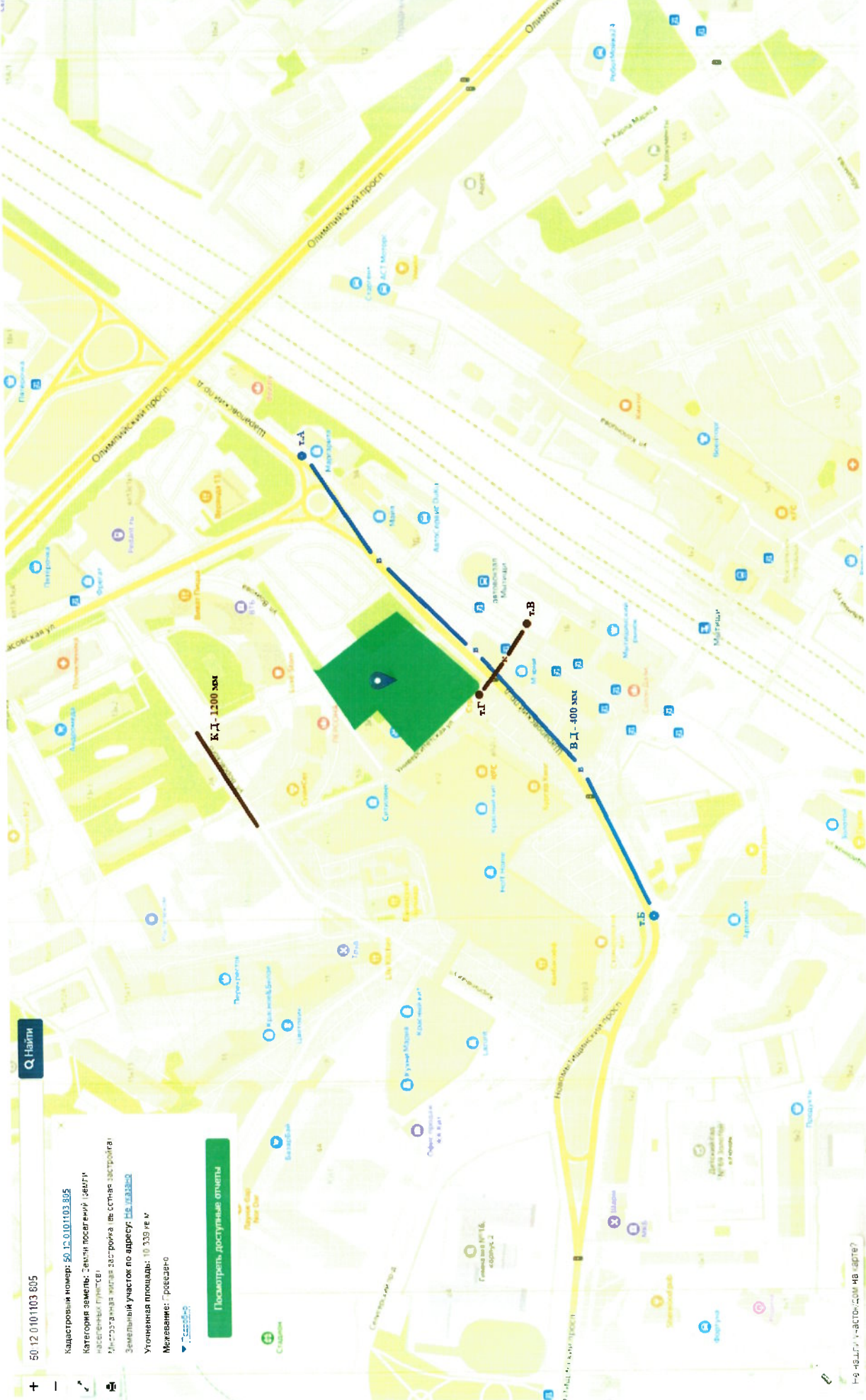
Прочие условия:

1. Данные технические условия не являются основанием для технологического присоединения к сетям инженерно-технического обеспечения, резервирования мощности и проектирования.
2. В течение 1 (одного) года с даты получения технических условий правообладателю земельного участка необходимо определить нагрузку и обратиться с заявлением о подключении объекта капитального строительства к сетям инженерно-технического обеспечения на основании Договора о подключении (технологическом присоединении).
3. В случае осуществления самовольного подключения (тех. присоединения) к сетям тепло-, водоснабжения и водоотведения заявитель может быть привлечен к ответственности в соответствии со статьями 7.19 и 7.20 КоАП РФ.

Главный инженер-заместитель генерального директора

А.Ф. Агеев

- Карта Яндекс
- Карта Google
- Карта 2GIS
- OpenStreetMap
- Служба Яндекс
- Служба Google
- Служба Bing
- ☐ Показать границы и названия районов
- ☐ Показать названия улиц
- ☐ Показать названия объектов
- ☐ Показать названия компаний



Найти

50.12.0101103.805

Кадастровый номер: 50.12.0101103.805
 Категория земель: Земли населенных пунктов
 Назначение: для размещения объектов складского назначения
 Земельный участок по адресу: [№ 133/01](#)
 Уточненная площадь: 10 339 кв. м
 Межевание: проведено

Посмотреть доступные планы

К.Д. - 1200 кв.м

В.Д. - 400 кв.м