

ООО "БАШНЕФТЕГАЗПРОЕКТ-СТРОНЕГ"

ООО 1/4 Башнефтегазпроект – Стронег 1/2, 450005, Республика Башкортостан, г. Октябрьский, ул. Кувыкина, 3. Регистрационный номер в государственном реестре саморегулируемых организаций свидетельство СРО-П-069-02122009

Раздел:

Схема планировочной организации земельного участка

2020-83 ПЗУ

Проектная документация

Строительство жилых домов блокированной застройки по ул. Южная в г. Туймазы РБ

Директор

ГИП



 Мухаметов И.М.

 Латыпов Р.Ф.

Ведомость рабочих чертежей

| Лист | Наименование | Примечание |
|------|------------------------------------------------------------------------|------------|
| 1 | Общие данные | |
| 2 | Разбивочный план элементов благоустройства. Конструкции дорожных одежд | |
| 3 | План элементов благоустройства | |
| 4 | Профильный разрез 1-1. Ф1, Ф2 | |
| 5 | Аксонометрия. Общий вид | |
| 6 | Аксонометрия. Общий вид 2 | |

Общие данные

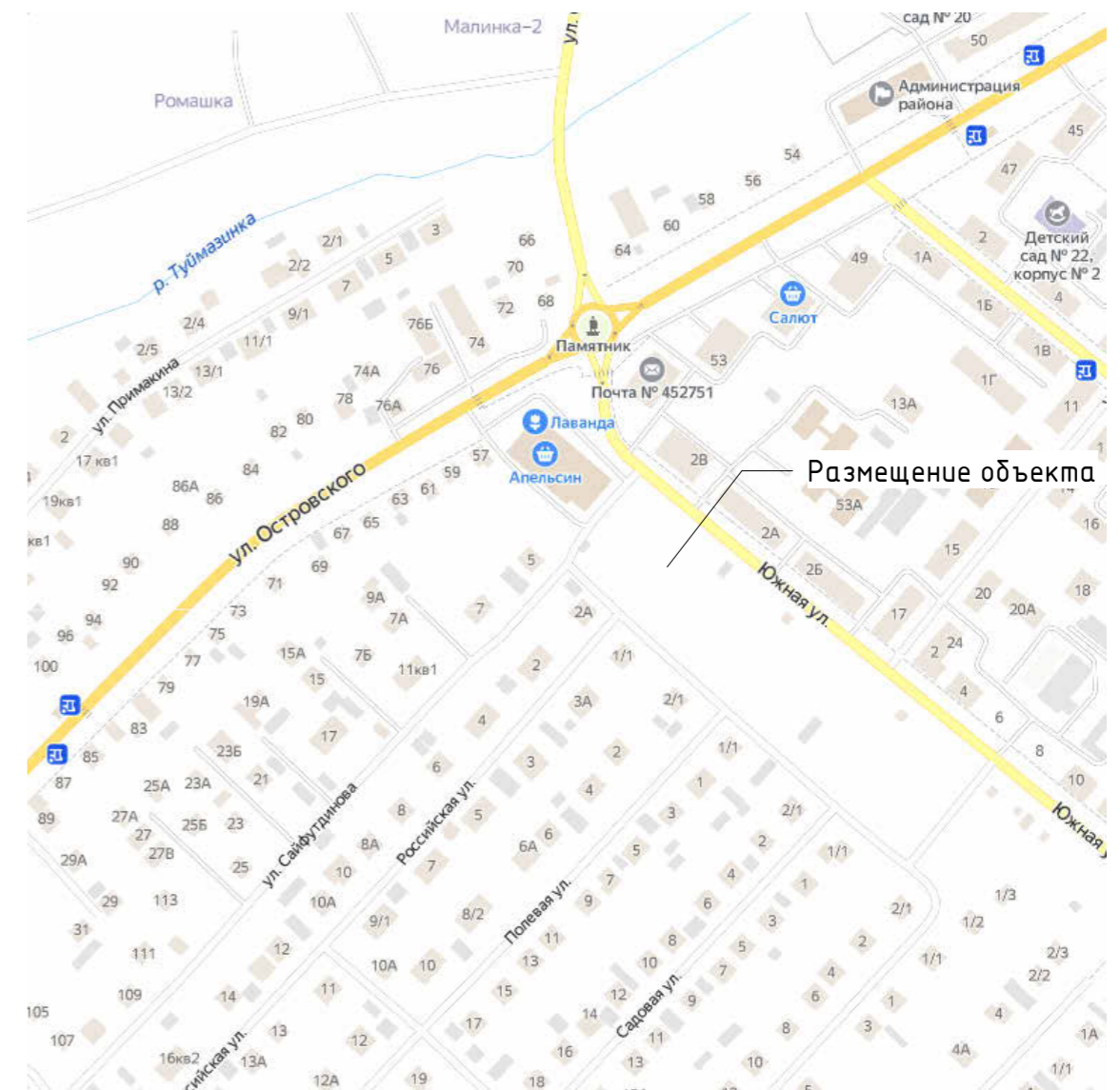
Раздел "Схема планировочной организации земельного участка" рабочей документации разработан на основании:

- Градостроительного плана земельного участка;
- Заявления (задания) на разработку проектной документации;
- Топографической съемки участка строительства в М 1:500

Климатическая зона согласно СП 131.13330.2012 Строительная климатология. Актуализированная редакция СНиП 23-01-99*:

- Расчетная температура наружного воздуха по СНиП 2.0101-82: IV
- Средняя наиболее холодной пятидневки: -30°C
- Средняя наиболее холодных суток: -34°C
- Скоростной напор ветра на высоте 10м: 0,3 кПа;
- Вес снегового покрова (расчетный): 3,5 кН/м²;
- Климатический район по воздействию климата на технические изделия и материалы по ГОСТ 16350-80: II (умеренный)
- Количество градусо-суток отопительного периода (ГСОП): 5517

Ситуационный план



Размещение объекта

Создано

Взам. инв. №

Подп. и дата

Инв. № подл.

Проектная документация разработана в соответствии с градостроительным планом земельного участка, заданием на проектирование, документами об использовании земельного участка для строительства, техническими регламентами, в том числе устанавливающими требованиями по обеспечению эксплуатации зданий, строений, сооружений и безопасного использования прилегающих к ним территорий, и с соблюдением технических условий

Главный инженер проекта

Латыпов Р.Ф.

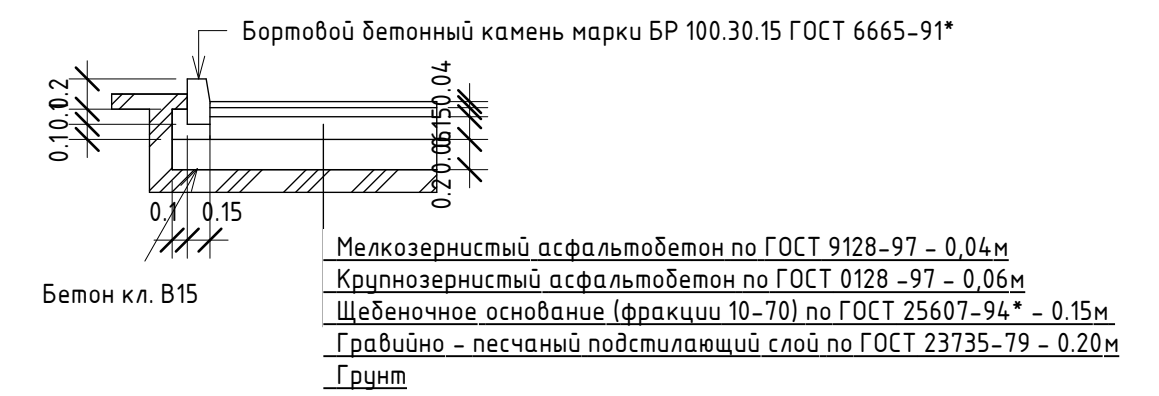
| | | | | | | | | | | |
|----------|----------|------|--------|--------------|------|--------------------------------------------------------------------------------|-------------|-----------------------------------|------|--------|
| | | | | | | 2020 | 2020-83 ПЗУ | | | |
| | | | | | | Строительство жилых домов блокированной застройки по ул. Южная в г. Туймазы РБ | | | | |
| Изм. | Кол. уч. | Лист | № док. | Подпись | Дата | Схема планировочной организации земельного участка | | Стадия | Лист | Листов |
| ГИП | | | | Латыпов Р.Ф. | | | | П | 1 | |
| Н.контр. | | | | Латыпов Р.Ф. | | | | | | |
| Инжен. | | | | | | | | | | |
| | | | | | | Общие данные | | ООО "БАШНЕФТЕГАЗПРОЕКТ - СТРОНЕГ" | | |

Разбивочный план элементов благоустройства.

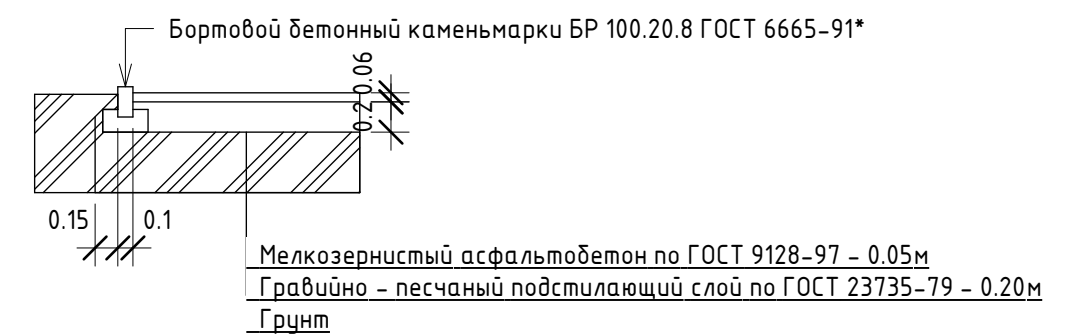


Конструкции дорожных одежд

ТИП I. Проезжая часть



ТИП II. Тротуар



1. Кадастровые номера ЗУ: 02:65:011601:__

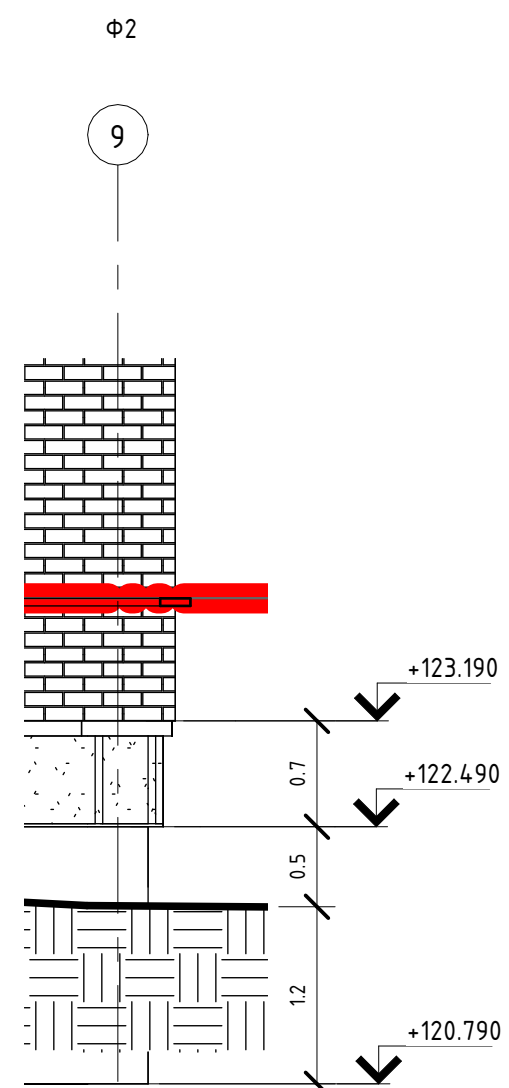
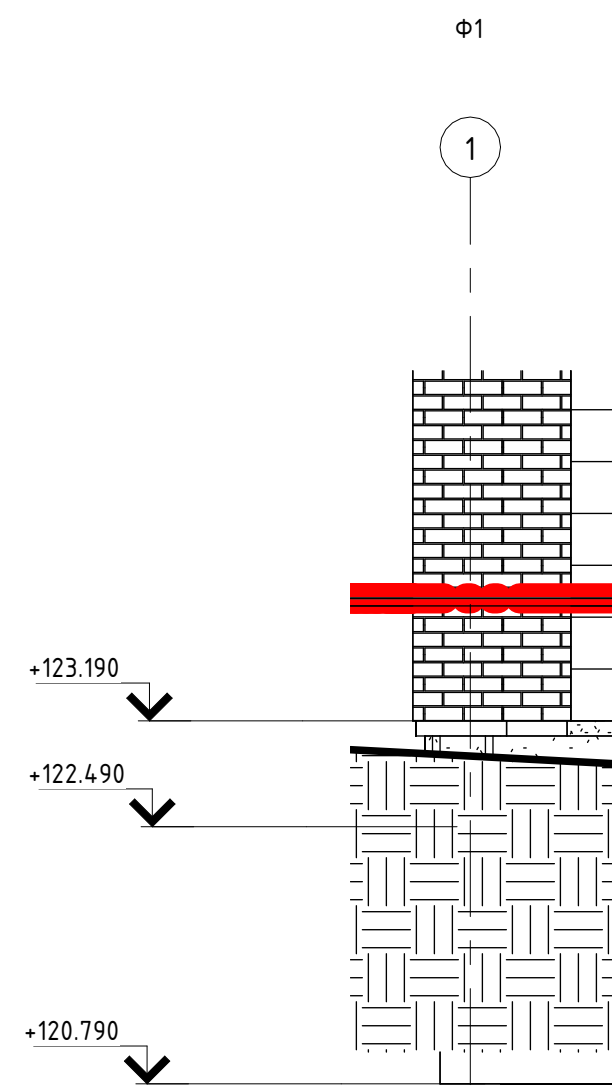
Ведомость тротуаров, дорожек и площадок

| Поз. | Обозначение | Тип | Площадь покрытия | Примечание |
|------|-----------------|-----|---------------------|------------|
| I | Асфальт (Тип 1) | | 2388 м ² | |

1. Высотная отметка дана по низу основания фундамента.
2. Подошва фундамента симметрична вдоль буквенных и цифровых осей и соответствует 2-му дому жилой блокированной застройки.
3. Координаты даны по внешнему контуру здания.
4. Выполнить занижение бордюрного камня на пешеходном переходе, примыкании к автомобильной дороге согл. ФЗ "О социальной защите инвалидов в Российской Федерации" от 24.11.1995 N 181-ФЗ.

| | | | | | | | | |
|--------------------------------------------------------------------------------|----------|------|--------|--------------|------|----------------------------------------------------|------|--------|
| 2020 | | | | | | 2020-83 ПЗУ | | |
| Строительство жилых домов блокированной застройки по ул. Южная в г. Туймазы РБ | | | | | | | | |
| Изм. | Кол. уч. | Лист | № док. | Подпись | Дата | | | |
| ГИП | | | | Латыпов Р.Ф. | | Схема планировочной организации земельного участка | | |
| Н.контр. | | | | Латыпов Р.Ф. | | Стадия | Лист | Листов |
| Инжен. | | | | | | П | 2 | |
| Разбивочный план элементов благоустройства. Конструкции дорожных одежд | | | | | | ООО "БАШНЕФТЕГАЗПРОЕКТ - СТРОНЕГ" | | |

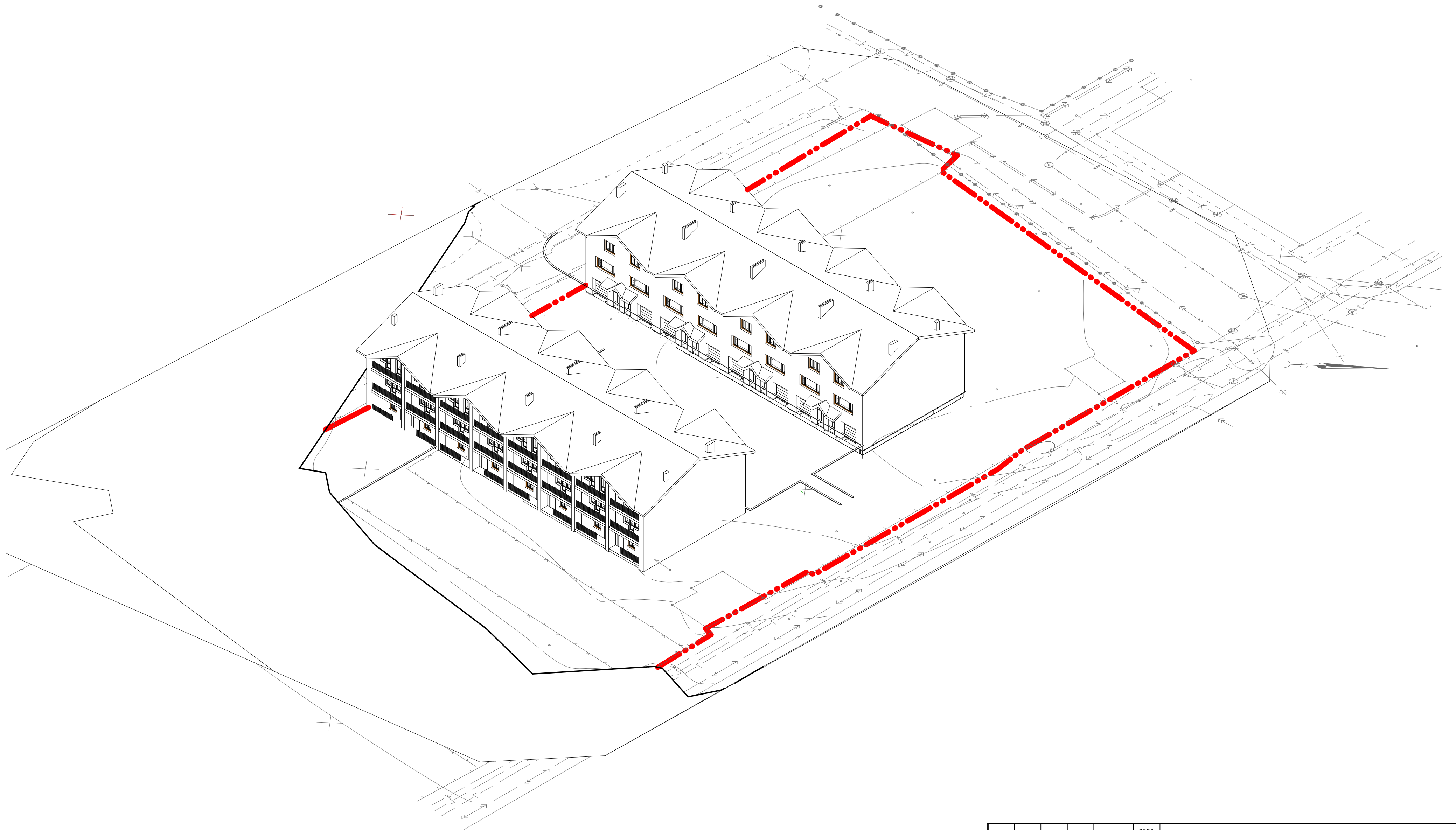
| | |
|--------------|--|
| Согласовано | |
| Взак. инв. № | |
| Подп. и дата | |
| Инв. № подл. | |



| | |
|--------------|--|
| Создано | |
| Внесено | |
| Проверено | |
| Инв. № подл. | |
| Подп. и дата | |
| Взам. инв. № | |

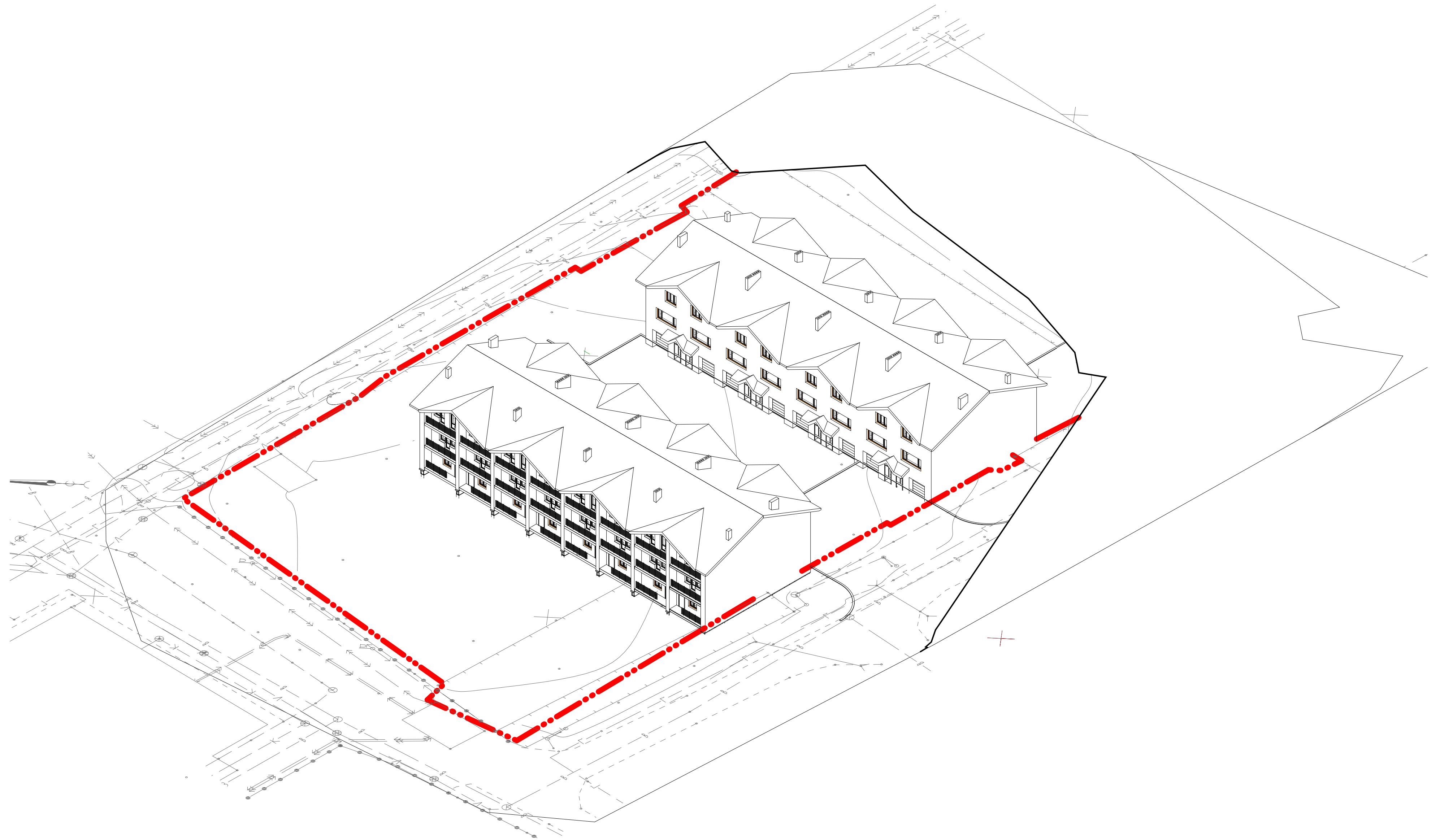
| | | | | | | | | | | | |
|-------------------------------|----------|------|--------|---------|------|--------------------------------------------------------------------------------|--------------------|--|--------------------------------------|------|--------|
| | | | | | | 2020 | 2020-83 ПЗУ | | | | |
| | | | | | | Строительство жилых домов блокированной застройки по ул. Южная в г. Туймазы РБ | | | | | |
| Изм. | Кол. уч. | Лист | № док. | Подпись | Дата | Схема планировочной организации земельного участка | | | Стадия | Лист | Листов |
| Н.контр. | | | | | | | | | п | 4 | |
| Инжен. | | | | | | | | | 000 "БАШНЕФТЕГАЗПРОЕКТ - СТРОНЕГ" | | |
| Профильный разрез 1-1, Ф1, Ф2 | | | | | | | | | | | |
| | | | | | | Копировал | | | Формат | | |

Аксонометрия. Общий вид



| | |
|--------------|--|
| Создано | |
| Внесено | |
| Проверено | |
| Исполнено | |
| Инв. № подл. | |
| Подл. и дата | |
| Взам. инв. № | |

| | | | | | | | | | | | |
|----------|----------|------|--------|---------|------|--------------------------------------------------------------------------------|--|--|--------------------------------------|------|--------|
| | | | | | 2020 | 2020-83 ПЗУ | | | | | |
| | | | | | | Строительство жилых домов блокированной застройки по ул. Южная в г. Туймазы РБ | | | | | |
| Изм. | Кол. уч. | Лист | № док. | Подпись | Дата | Схема планировочной организации земельного участка | | | Стадия | Лист | Листов |
| Н.контр. | | | | | | | | | п | 5 | |
| Инжен. | | | | | | Аксонометрия. Общий вид | | | 000 "БАШНЕФТЕГАЗПРОЕКТ - СТРОНЕГ" | | |
| | | | | | | Копировал | | | Формат | | |



| | |
|--------------|--|
| Согласовано | |
| Взам. инв. № | |
| Подп. и дата | |
| Инв. № подл. | |

| | | | | | | | | | |
|----------|----------|------|--------|---------|------|--------------------------------------------------------------------------------|--------|-------------------------------------|--------|
| | | | | | 2020 | 2020-83 ПЗУ | | | |
| | | | | | | Строительство жилых домов блокированной застройки по ул. Южная в г. Туймазы РБ | | | |
| Изм. | Кол. уч. | Лист | № док. | Подпись | Дата | Схема планировочной организации земельного участка | Стадия | Лист | Листов |
| Н.контр. | | | | | | | п | 6 | |
| Инжен. | | | | | | Аксонометрия. Общий вид 2 | | 000 "БАШНЕФТЕГАЗПРОЕКТ -СТРОНЕГ" | |
| | | | | | | Копировал | | Формат | |