

градостроительный план земельного участка

Р Ф - 3 7 - 2 - 0 2 - 0 - 0 0 - 2 0 2 1 - 0 5 7 1

Градостроительный план земельного участка подготовлен на основании заявления
Общества с ограниченной ответственностью специализированный застройщик «Строим вместе» от 03.11.2021

(реквизиты заявления правообладателя земельного участка, иного лица в случае, предусмотренном частью 1.1 статьи 57.3
Градостроительного кодекса Российской Федерации, с указанием ф.и.о. заявителя – физического лица, либо реквизиты заявления и
наименование заявителя – юридического лица о выдаче градостроительного плана земельного участка)

Местонахождение земельного участка

Ивановская область

(субъект Российской Федерации)

город Иваново

(муниципальный район или городской округ)

(поселение)

Описание границ земельного участка (образуемого земельного участка):

Обозначение (номер) характерной точки	Перечень координат характерных точек в системе координат, используемой для ведения Единого государственного реестра недвижимости	
	X	Y
1	-136,50	429,68
2	-141,96	437,49
3	-150,97	447,08
4	-152,99	449,54
5	-156,55	453,70
6	-160,63	457,95
7	-162,76	460,38
8	-167,13	465,1
9	-168,81	466,83
10	-176,67	460,6
11	-188,05	449,79
12	-184,93	444,45
13	-214,38	419,73
14	-224,39	411,33
15	-218,21	403,60
16	-211,90	395,84
17	-205,80	388,26
18	-203,80	389,92
19	-199,65	384,78
20	-192,21	388,53
21	-169,88	399,63
22	-170,08	400,17
23	-164,58	402,95
24	-155,17	414,60
25	-157,16	419,07
26	-153,20	420,76
27	-147,88	423,49

Кадастровый номер земельного участка (при наличии) или в случае, предусмотренном частью 1.1 статьи 57.3 Градостроительного кодекса Российской Федерации, условный номер образуемого земельного участка на основании утвержденных проекта межевания территории и (или) схемы расположения земельного участка или земельных участков на кадастровом плане территории
37:24:010141:317

Площадь земельного участка
3420 кв.м.

Информация о расположенных в границах земельного участка объектах капитального строительства
В границах земельного участка расположены объекты капитального строительства. Количество объектов 4 единицы. Объекты отображаются на чертеже градостроительного плана под порядковыми номерами. Описание объектов капитального строительства приводится в 3.1 «Объекты капитального строительства» или подразделе 3.2 «Объекты, включенные в единый государственный реестр объектов культурного наследия (памятников истории и культуры) народов Российской Федерации» раздела 3.

Информация о границах зоны планируемого размещения объекта капитального строительства в соответствии с утвержденным проектом планировки территории (при наличии) отсутствует


Обозначение (номер) характерной точки	Перечень координат характерных точек в системе координат, используемой для ведения Единого государственного реестра недвижимости	
	X	Y
-	-	-

Реквизиты проекта планировки территории и (или) проекта межевания территории в случае, если земельный участок расположен в границах территории, в отношении которой утверждены проект планировки территории и (или) проект межевания территории

В отношении территории, ограниченной улицами Красногвардейской, Бубнова, Смирнова, Марии Рябининой, утвержден проект межевания территории города Иванова - постановление Администрации города Иванова от 18.06.2021 № 733.

(указывается в случае, если земельный участок расположен в границах территории, в отношении которой утверждены проект планировки территории и (или) проект межевания территории)

Градостроительный план подготовлен Исполняющим обязанности начальника управления архитектуры и градостроительства Администрации города Иванова Петровой Натальей Вячеславовной

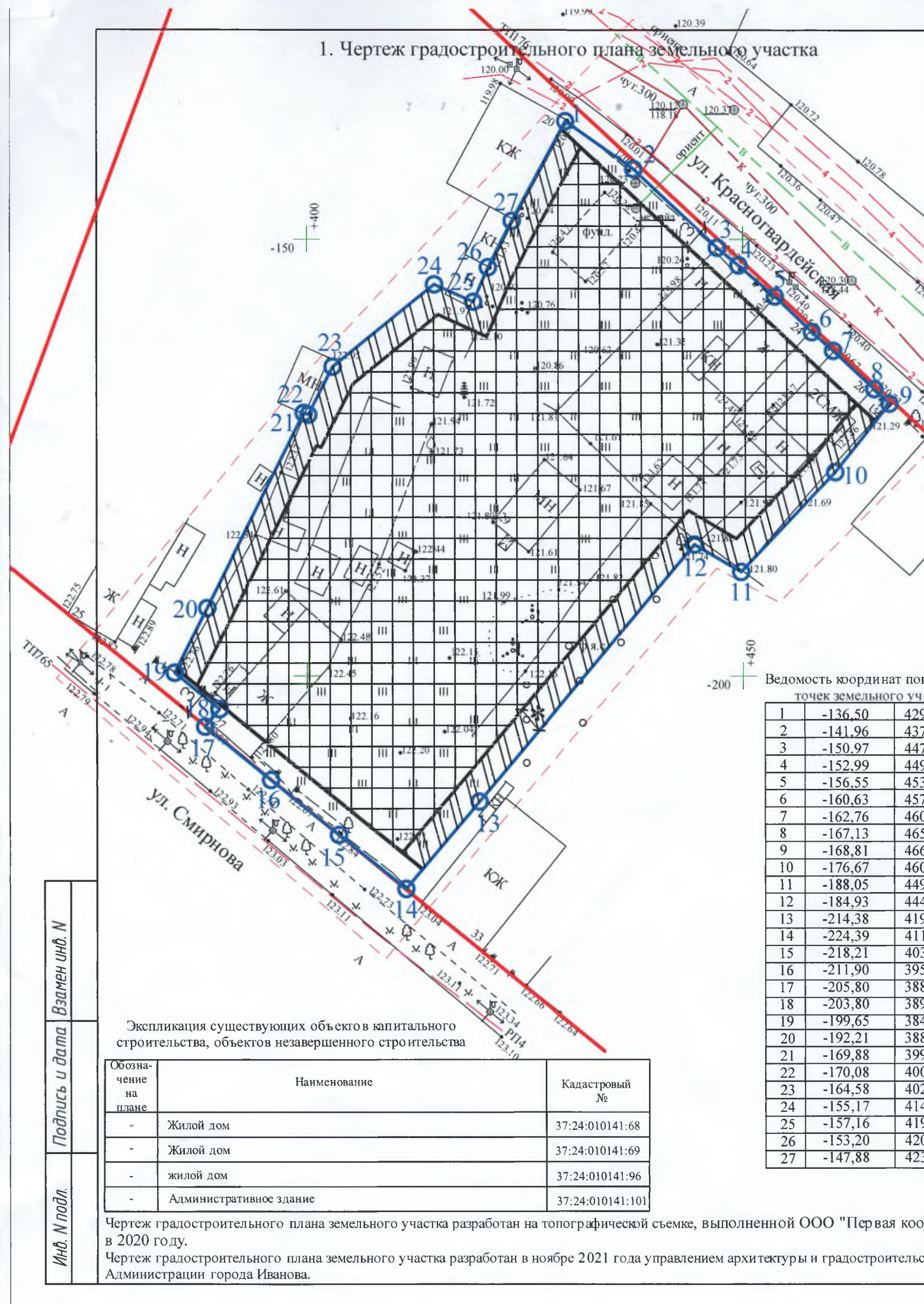
М.П. (при наличии)  (подпись) Петрова Н.В. / (расшифровка подписи)

Дата выдачи

22.11.2021

(ИД.ММТГГГ)

1. Чертеж градостроительного плана земельного участка



Ведомость координат поворотных точек земельного участка

1	-136,50	429,0
2	-141,96	437,3
3	-150,97	447,0
4	-152,99	449,3
5	-156,55	453,0
6	-160,63	457,0
7	-162,76	460,0
8	-167,13	465,0
9	-168,81	466,0
10	-176,67	460,0
11	-188,05	449,0
12	-184,93	444,0
13	-214,38	419,0
14	-224,39	411,0
15	-218,21	403,0
16	-211,90	395,0
17	-205,80	388,0
18	-203,80	389,0
19	-199,65	384,0
20	-192,21	388,0
21	-169,88	399,0
22	-170,08	400,0
23	-164,58	402,0
24	-155,17	414,0
25	-157,16	419,0
26	-153,20	420,0
27	-147,88	423,0

Экспликация существующих объектов капитального строительства, объектов незавершенного строительства

Обозначение на плане	Наименование	Кадастровый №
-	Жилой дом	37:24:010141:68
-	Жилой дом	37:24:010141:69
-	жилой дом	37:24:010141:96
-	Административное здание	37:24:010141:101

Чертеж градостроительного плана земельного участка разработан на топографической съемке, выполненной ООО "Первая коор" в 2020 году.

Чертеж градостроительного плана земельного участка разработан в ноябре 2021 года управлением архитектуры и градостроительства Администрации города Иванова.

Инв. N подл. | Подпись и дата | Взамен инв. N

Ситуационный план



воротных участка

9.68
7.49
7.08
9.54
3.7
7.95
0.38
5.1
6.83
0.6
9.79
4.45
9.73
1.33
3.60
5.84
8.26
9.92
4.78
8.53
9.63
0.17
2.95
4.6
9.07
0.76
3.49

Условные обозначения:

- Красная линия
- Граница земельного участка
- Границы, в пределах которых разрешается строительство объектов капитального строительства с учетом требований п. 2.3.2
- Минимальные отступы от границ земельного участка, в пределах которых разрешается строительство объектов капитального строительства *
- Территория объекта культурного наследия - достопримечательного места местного (муниципального) значения «Улица Смирнова. Фрагмент застройки, перв. треть XIX в. - 1910-е гг.»

* - минимальный отступ от границ земельного участка до объекта капитального строительства - 3 метра.
 Допускается блокировка зданий и сооружений, расположенных на смежных земельных участках, и сокращение минимальных отступов от границ соседних земельных участков (в том числе размещение зданий и сооружений по границе земельных участков) в случае наличия взаимного согласия их правообладателей и при условии выполнения требований технических регламентов либо наличия разрешения на отклонение от предельных параметров разрешенного строительства, реконструкции объектов капитального строительства в части сокращения минимального отступа от границы земельного участка до объектов капитального строительства, предоставленного в соответствии с требованиями статьи 40 Градостроительного кодекса Российской Федерации.
 Минимальный отступ от границы земельного участка, смежной с землями или земельным участком, государственная собственность на которые не разграничена, - 1 метр до объектов капитального строительства.
 В случае отсутствия централизованных систем водоотведения минимальное расстояние от границ земельного участка до выгребных ям и надворных туалетов, расположенных в границах данного земельного участка, - 5 метров, за исключением границ земельных участков, примыкающих к улично-дорожной сети, где минимальное расстояние до выгребных ям и надворных туалетов, расположенных в границах данного земельного участка, - 2 метра

					Заказчик: ООО СЗ "Строим вместе"			
					Градостроительный план земельного участка с кадастровым номером 37:24:010141:317 по адресу: Ивановская область, г. Иваново			
Изм.	Кол.уч	Лист	№ док	Подпись	Дата			
						стадия	ЛИСТ	ЛИСТОВ
						ГПЗУ	3	
И.о. нач.упр.	Петрова					Управление архитектуры и градостроительства Администрации города Иванова		
Нач.отд.ГП	Свиридова							
Выполнил	Маркелова							
						Градостроительный план земельного участка М 1:500		

2. Информация о градостроительном регламенте либо требованиях к назначению, параметрам и размещению объекта капитального строительства на земельном участке, на который действие градостроительного регламента не распространяется или для которого градостроительный регламент не устанавливается Земельный участок расположен в территориальной зоне многоэтажной жилой застройки Ж-3. Установлен градостроительный регламент

2.1. Реквизиты акта органа государственной власти субъекта Российской Федерации, органа местного самоуправления, содержащего градостроительный регламент либо реквизиты акта федерального органа государственной власти, органа государственной власти субъекта Российской Федерации, органа местного самоуправления, иной организации, определяющего, в соответствии с федеральными законами, порядок использования земельного участка, на который действие градостроительного регламента не распространяется или для которого градостроительный регламент не устанавливается Решение Ивановской городской Думы от 27.02.2008 № 694 «Об утверждении правил землепользования и застройки города Иванова» (в редакции от 23.12.2020 № 60) (далее – Правила).

2.2. Информация о видах разрешенного использования земельного участка

Основные виды разрешенного использования земельного участка:

Наименование вида	Код вида	Описание вида	Параметры разрешенного строительства, реконструкции
Среднеэтажная жилая застройка	2.5	Размещение многоквартирных домов, этажностью не выше восьми надземных этажей. Размещение подземных гаражей и автостоянок, размещение объектов обслуживания жилой застройки <*> во встроенных, пристроенных и встроенно-пристроенных помещениях многоквартирного дома, если общая площадь таких помещений в многоквартирном доме не составляет более 20% общей площади помещений дома	Максимальный процент застройки в границах земельного участка - 50%. Минимальный процент озеленения в границах земельного участка - 10%
Многоэтажная жилая застройка (высотная застройка)	2.6	Размещение многоквартирных домов этажностью от девяти до четырнадцати надземных этажей. Размещение подземных гаражей и наземных автостоянок, размещение объектов обслуживания жилой застройки <*> во встроенных, пристроенных и встроенно-пристроенных помещениях многоквартирного дома в отдельных помещениях дома, если площадь таких помещений в многоквартирном доме не составляет более 15% от общей площади дома	Максимальный процент застройки в границах земельного участка - 50%. Минимальный процент озеленения в границах земельного участка - 10%
Обслуживание жилой застройки	2.7	Размещение объектов капитального строительства, размещение которых предусмотрено видами разрешенного использования с кодами 3.1.1, 3.1.2, 3.2.1, 3.2.2, 3.2.3, 3.2.4, 3.4.1, 3.5.1, 3.6.1, 3.6.2, 4.7, 5.1.2, 5.1.3, если их размещение необходимо для обслуживания жилой застройки, а также связано с проживанием граждан, не причиняет вреда окружающей среде и санитарному благополучию, не нарушает права жителей, не требует установления санитарной зоны:	
		Предоставление коммунальных услуг	При условии соответствия

	<p>(3.1.1) Размещение сооружений, обеспечивающих поставку воды, тепла, электричества, газа, отвод канализационных стоков, очистку и уборку объектов недвижимости (водопроводов, линий электропередач, газопроводов, линий связи, канализаций)</p>	санитарным, строительным и противопожарным нормам и правилам, технологическим стандартам безопасности
	<p>Предоставление коммунальных услуг (3.1.1) Размещение зданий и сооружений, обеспечивающих поставку воды, тепла, электричества, газа, отвод канализационных стоков, очистку и уборку объектов недвижимости (котельных, водозаборов, очистных сооружений, насосных станций, трансформаторных подстанций, телефонных станций)</p>	Минимальный процент застройки в границах земельного участка - 40%.
	<p>Административные здания организаций, обеспечивающих предоставление коммунальных услуг (3.1.2) Размещение зданий, предназначенных для приема физических и юридических лиц в связи с предоставлением им коммунальных услуг</p>	Минимальный процент застройки в границах земельного участка - 20%.
	<p>Дома социального обслуживания (3.2.1) Размещение зданий, предназначенных для размещения домов престарелых, домов ребенка, детских домов, пунктов ночлега для бездомных граждан; размещение объектов капитального строительства для временного размещения вынужденных переселенцев, лиц, признанных беженцами</p>	Минимальный процент застройки в границах земельного участка - 20%. Максимальный процент застройки в границах земельного участка - 70%. Минимальный процент озеленения в границах земельного участка - 10%
	<p>Оказание социальной помощи населению (3.2.2) Размещение зданий, предназначенных для служб психологической и бесплатной юридической помощи, социальных, пенсионных и иных служб (службы занятости населения, пункты питания малоимущих граждан), в которых осуществляется прием граждан по вопросам оказания социальной помощи и назначения социальных или пенсионных выплат, а также для размещения общественных некоммерческих организаций: некоммерческих фондов, благотворительных организаций, клубов по интересам</p>	Минимальный процент застройки в границах земельного участка - 20%. Максимальный процент застройки в границах земельного участка - 70%. Минимальный процент озеленения в границах земельного участка - 10%
	<p>Оказание услуг связи (3.2.3) Размещение зданий, предназначенных для размещения пунктов оказания услуг почтовой, телеграфной, междугородней и международной телефонной связи</p>	

	<p>Общежития (3.2.4). Размещение зданий, предназначенных для размещения общежитий, предназначенных для проживания граждан на время их работы, службы или обучения, за исключением зданий, размещение которых предусмотрено содержанием вида разрешенного использования с кодом 4.7</p>	
	<p>Амбулаторно-поликлиническое обслуживание (3.4.1) Размещение объектов капитального строительства, предназначенных для оказания гражданам амбулаторно-поликлинической медицинской помощи (поликлиники, фельдшерские пункты, пункты здравоохранения, центры матери и ребенка, диагностические центры, молочные кухни, станции донорства крови, клинические лаборатории)</p>	
	<p>Дошкольное, начальное и среднее общее образование (3.5.1) Размещение объектов капитального строительства, предназначенных для просвещения, дошкольного, начального и среднего общего образования (детские ясли, детские сады, школы, лицеи, гимназии, художественные, музыкальные школы, образовательные кружки и иные организации, осуществляющие деятельность по воспитанию, образованию и просвещению), в том числе зданий, спортивных сооружений, предназначенных для занятия обучающихся физической культурой и спортом</p>	<p>Максимальный процент застройки в границах земельного участка - 45%. Минимальный процент озеленения в границах земельного участка - 30%</p>
	<p>Объекты культурно-досуговой деятельности (3.6.1) Размещение зданий, предназначенных для размещения музеев, выставочных залов, художественных галерей, домов культуры, библиотек, кинотеатров и кинозалов, театров, филармоний, концертных залов, планетариев</p>	<p>Минимальный процент застройки в границах земельного участка - 20%. Максимальный процент застройки в границах земельного участка - 70%. Минимальный процент озеленения в границах земельного участка - 15%</p>
	<p>Парки культуры и отдыха (3.6.2) Размещение парков культуры и отдыха</p>	
	<p>Гостиничное обслуживание (4.7). Размещение гостиниц, а также иных зданий, используемых с целью извлечения предпринимательской выгоды из предоставления жилых помещений для временного проживания в них</p>	<p>Минимальный процент застройки в границах земельного участка - 20%. Максимальный процент застройки в границах земельного участка - 70%. Минимальный процент озеленения в границах земельного участка - 10%</p>
	<p>Обеспечение занятий спортом в помещениях (5.1.2) Размещение спортивных клубов, спортивных залов, бассейнов, физкультурно-оздоровительных</p>	<p>Минимальный процент застройки в границах земельного участка - 20%. Максимальный процент застройки в границах земельного участка - 60%. Минимальный процент озеленения в</p>

		комплексов в зданиях и сооружениях	границах земельного участка - 20%
		Площадки для занятий спортом (5.1.3) Размещение площадок для занятия спортом и физкультурой на открытом воздухе (физкультурные площадки, беговые дорожки, поля для спортивной игры)	
Государственное управление	3.8.1	Размещение зданий, предназначенных для размещения государственных органов, государственного пенсионного фонда, органов местного самоуправления, судов, а также организаций, непосредственно обеспечивающих их деятельность или оказывающих государственные и (или) муниципальные услуги	Минимальный процент застройки в границах земельного участка - 20%. Максимальный процент застройки в границах земельного участка - 70%. Минимальный процент озеленения в границах земельного участка - 10%
Связь	6.8	Размещение объектов связи, радиовещания, телевидения, включая воздушные радиорелейные, надземные и подземные кабельные линии связи, линии радиодифракции, антенные поля, усилительные пункты на кабельных линиях связи, инфраструктуру спутниковой связи и телерадиовещания, за исключением объектов связи, размещение которых предусмотрено содержанием видов разрешенного использования с кодами 3.1.1, 3.2.3	При условии соответствия санитарным, строительным и противопожарным нормам и правилам, технологическим стандартам безопасности
Обеспечение внутреннего правопорядка	8.3	Размещение объектов капитального строительства, необходимых для подготовки и поддержания в готовности органов внутренних дел, Росгвардии и спасательных служб, в которых существует военизированная служба. Размещение объектов гражданской обороны, за исключением объектов гражданской обороны, являющихся частями производственных зданий	Минимальный процент застройки в границах земельного участка - 20%. Максимальный процент застройки в границах земельного участка - 70%. Минимальный процент озеленения в границах земельного участка - 10%
Общее пользование водными объектами	11.1	Использование земельных участков, примыкающих к водным объектам, способами, необходимыми для осуществления общего водопользования (водопользование, осуществляемое гражданами для личных нужд, а также забор (изъятие) водных ресурсов для целей питьевого и хозяйственно-бытового водоснабжения, купание, использование маломерных судов, водных мотоциклов и других технических средств, предназначенных для отдыха на водных объектах, водопой, если соответствующие запреты не установлены законодательством)	
Земельные участки (территории) общего пользования	12.0	Земельные участки общего пользования. Содержание данного вида разрешенного использования включает в себя содержание видов разрешенного	

		использования с кодами 12.0.1 - 12.0.2	
Улично-дорожная сеть	12.0.1	Размещение объектов улично-дорожной сети: автомобильных дорог, трамвайных путей и пешеходных тротуаров в границах населенных пунктов, пешеходных переходов, бульваров, площадей, проездов, велодорожек и объектов велотранспортной и инженерной инфраструктуры; размещение придорожных стоянок (парковок) транспортных средств в границах городских улиц и дорог, за исключением предусмотренных видами разрешенного использования с кодами 2.7.1, 4.9, 7.2.3, а также некапитальных сооружений, предназначенных для охраны транспортных средств	
Благоустройство территории	12.0.2	Размещение декоративных, технических, планировочных, конструктивных устройств, элементов озеленения, различных видов оборудования и оформления, малых архитектурных форм, некапитальных нестационарных строений и сооружений, информационных щитов и указателей, применяемых как составные части благоустройства территории, общественных туалетов	

<*> Объекты обслуживания жилой застройки - помещения, назначение которых соответствует видам разрешенного использования 3.1, 3.2, 3.3, 3.4, 3.4.1, 3.5.1, 3.6, 3.7, 3.10.1, 4.1, 4.3, 4.4, 4.6, 5.1.2, 5.1.3 если их размещение связано с удовлетворением повседневных потребностей жителей, не причиняет вреда окружающей среде и санитарному благополучию, не причиняет существенного неудобства жителям, не требует установления санитарной зоны.

Условно разрешенные виды использования земельного участка:

Наименование вида	Код вида	Описание вида	Параметры разрешенного строительства, реконструкции
Обслуживание жилой застройки	2.7	Размещение объектов капитального строительства, размещение которых предусмотрено видами разрешенного использования с кодами 3.3, 3.7, 3.7.1, 3.7.2, 3.10.1, 4.1, 4.3, 4.4, 4.6, если их размещение необходимо для обслуживания жилой застройки, а также связано с проживанием граждан, не причиняет вреда окружающей среде и санитарному благополучию, не нарушает права жителей, не требует установления санитарной зоны:	
		Бытовое обслуживание (3.3). Размещение объектов капитального строительства, предназначенных для оказания населению или организациям бытовых услуг (мастерские мелкого ремонта, ателье, бани, парикмахерские, прачечные, химчистки, похоронные бюро)	Минимальный процент застройки в границах земельного участка - 20%. Максимальный процент застройки в границах земельного участка - 70%. Минимальный процент озеленения в границах земельного участка - 10%

	<p>Религиозное использование (3.7). Размещение зданий и сооружений религиозного использования. Содержание данного вида разрешенного использования включает в себя содержание видов разрешенного использования с кодами 3.7.1-3.7.2</p>	
<p>Осуществление религиозных обрядов (3.7.1) Размещение зданий и сооружений, предназначенных для совершения религиозных обрядов и церемоний (в том числе церкви, соборы, храмы, часовни, мечети, молельные дома, синагоги)</p>		
<p>Религиозное управление и образование (3.7.2) Размещение зданий, предназначенных для постоянного местонахождения духовных лиц, паломников и послушников в связи с осуществлением ими религиозной службы, а также для осуществления благотворительной и религиозной образовательной деятельности (монастыри, скиты, дома священнослужителей, воскресные и религиозные школы, семинарии, духовные училища)</p>		
<p>Амбулаторное ветеринарное обслуживание (3.10.1). Размещение объектов капитального строительства, предназначенных для оказания ветеринарных услуг без содержания животных</p>		
<p>Деловое управление (4.1) Размещение объектов капитального строительства с целью размещения объектов управленческой деятельности, не связанной с государственным или муниципальным управлением и оказанием услуг, а также с целью обеспечения совершения сделок, не требующих передачи товара в момент их совершения между организациями, в том числе биржевая деятельность (за исключением банковской и страховой деятельности)</p>	<p>Минимальный процент застройки в границах земельного участка - 20%. Максимальный процент застройки в границах земельного участка - 50%. Минимальный процент озеленения в границах земельного участка - 10%</p>	
<p>Рынки (4.3). Размещение объектов капитального строительства, сооружений, предназначенных для организации постоянной или временной торговли (ярмарка, рынок, базар), с учетом того, что каждое из торговых мест не располагает торговой площадью более 200 кв. м</p>		
<p>Магазины (4.4). Размещение объектов капитального строительства, предназначенных для</p>		

		продажи товаров, торговая площадь которых составляет до 5000 кв. м	
		Общественное питание (4.6). Размещение объектов капитального строительства в целях устройства мест общественного питания (рестораны, кафе, столовые, закусочные, бары)	Минимальный процент застройки в границах земельного участка - 20%. Максимальный процент застройки в границах земельного участка - 70%. Минимальный процент озеленения в границах земельного участка - 10%
Хранение автотранспорта	2.7.1	Размещение отдельно стоящих и пристроенных гаражей, в том числе подземных, предназначенных для хранения автотранспорта, в том числе с разделением на машино-места, за исключением гаражей, размещение которых предусмотрено содержанием вида разрешенного использования с кодом 4.9	Минимальное количество машино-мест - 10 <*>. Минимальный процент застройки в границах земельного участка - 20%.
Заправка транспортных средств	4.9.1.1	Размещение автозаправочных станций; размещение магазинов сопутствующей торговли, зданий для организации общественного питания в качестве объектов дорожного сервиса	Минимальный процент застройки в границах земельного участка - 20%. Максимальный процент застройки в границах земельного участка - 70%. Минимальный процент озеленения в границах земельного участка - 10%
Автомобильные мойки	4.9.1.3	Размещение автомобильных моек, а также размещение магазинов сопутствующей торговли	
Ремонт автомобилей	4.9.1.4	Размещение мастерских, предназначенных для ремонта и обслуживания автомобилей, и прочих объектов дорожного сервиса, а также размещение магазинов сопутствующей торговли	
Обеспечение вооруженных сил	8.1	Размещение объектов капитального строительства, необходимых для создания и хранения запасов материальных ценностей в государственном и мобилизационном резервах (хранилища, склады и другие объекты)	

<*> Данный параметр не применяется в отношении земельных участков, образуемых для граждан, отнесенных федеральным законодательством к льготной категории, а именно инвалидов, получивших автомобиль как техническое средство реабилитации через органы социальной защиты в бесплатное пользование при установлении медицинских показаний.

Вспомогательные виды разрешенного использования земельного участка (допустимые только в качестве дополнительных по отношению к основным видам разрешенного использования и условно разрешенным видам использования и осуществляемые совместно с ними):

Наименование вида	Код	Описание вида	Параметры разрешенного
-------------------	-----	---------------	------------------------

	вида		строительства, реконструкции <***>
Среднеэтажная жилая застройка	2.5	Благоустройство и озеленение. Обустройство спортивных и детских площадок, площадок отдыха	2.5
Многоэтажная жилая застройка (высотная застройка)	2.6	Благоустройство и озеленение придомовых территорий. Обустройство спортивных и детских площадок, хозяйственных площадок	2.6

<***> В параметрах разрешенного строительства, реконструкции объекта капитального строительства обозначен код вида разрешенного использования земельного участка из числа основных и условно разрешенных в данной территориальной зоне, дополнительно с которым допустимо осуществление определенного вспомогательного вида разрешенного использования земельного участка.

Содержание видов разрешенного использования, перечисленных в градостроительных регламентах, допускает без отдельного указания:

- размещение и эксплуатацию линейного объекта (кроме железных дорог общего пользования и автомобильных дорог общего пользования федерального и регионального значения), размещение защитных сооружений (насаждений), объектов мелиорации, информационных и геодезических знаков, объектов благоустройства, если федеральным законом не установлено иное.

- размещение инженерно-технических объектов, сооружений и коммуникаций, обеспечивающих реализацию разрешенного использования недвижимости в пределах отдельных земельных участков (электро-, водо-, газообеспечения, водоотведения, телефонизации и т.д.), при условии соответствия санитарным, строительным и противопожарным нормам и правилам, технологическим стандартам безопасности с соблюдением требований Федерального закона от 30.12.2009 № 384-ФЗ «Технический регламент о безопасности зданий и сооружений».

2.3. Предельные (минимальные и (или) максимальные) размеры земельного участка и предельные параметры разрешенного строительства, реконструкции объекта капитального строительства, установленные градостроительным регламентом для территориальной зоны, в которой расположен земельный участок:

Предельные (минимальные и (или) максимальные) размеры земельных участков, в том числе их площадь			Минимальные отступы от границ земельного участка в целях определения мест допустимого размещения зданий, строений, сооружений, за пределами которых запрещено строительство зданий, строений, сооружений	Предельное количество этажей и (или) предельная высота зданий, строений, сооружений	Максимальный процент застройки в границах земельного участка, определяемый как отношение суммарной площади земельного участка, которая может быть застроена, ко всей площади земельного участка	Требования к архитектурным решениям объектов капитального строительства, расположенным в границах территории исторического поселения федерального или регионального значения	Иные показатели
1	2	3	4	5	6	7	8
Длина, м	Ширина, м	Площадь, кв.м или га					
Без ограничений	Без ограничений	п. 2.3.1	п. 2.3.2 п. 2.3.6	п. 2.3.3 п. 2.3.6	п. 2.3.4 п. 2.3.6	-	п. 2.3.5 п. 2.3.6

2.3.1. Предельные (минимальные и (или) максимальные) размеры земельных участков не подлежат установлению, за исключением:

1) земельных участков с видом разрешенного использования 2.5, для которых минимальная площадь земельного участка - 0,14 га;

2) земельных участков с видом разрешенного использования 2.6, для которых минимальная площадь земельного участка - 0,16 га;

3) минимальный размер земельного участка, расположенного вдоль магистральных дорог и улиц, для всех видов разрешенного использования, за исключением видов разрешенного использования «Земельные участки (территории) общего пользования (12.0)», «Предоставление коммунальных услуг» (3.1.1), - не менее 0,06 га, за исключением территории объектов культурного наследия - достопримечательных мест.

На земельных участках, не соответствующих требованиям Правил к предельным размерам земельных участков,

допускается строительство и реконструкция объектов капитального строительства в соответствии с видом разрешенного использования земельного участка, установленным в момент его образования, при условии, что вид разрешенного использования земельного участка соответствует градостроительному регламенту территориальной зоны, в которой он расположен.

2.3.2. Место размещения объекта капитального строительства на земельном участке необходимо определять исходя из следующего:

1) Минимальные отступы от красной линии в целях определения мест допустимого размещения объектов капитального строительства определяются документацией по планировке территории, утвержденной в соответствии с требованиями Градостроительного кодекса Российской Федерации (при условии, что планируемое использование земельного участка соответствует документации по планировке территории). В случае отсутствия в документации по планировке территории указания о прохождении линии застройки либо отсутствия документации по планировке территории объекты капитального строительства должны располагаться на расстоянии 3 метра от красной линии.

2) Объекты капитального строительства, размещаемые вдоль магистральных улиц и дорог, улиц и дорог местного значения, должны формировать единую линию застройки.

3) Минимальные отступы от красной линии в условиях сложившейся застройки, соответствующей градостроительному регламенту территориальной зоны, устанавливаются с учетом сложившейся линии застройки.

В случае реконструкции объектов капитального строительства, которые расположены с нарушением требований к отступам от красной линии, установленных Правилами, отступ от красной линии допускается принимать по существующему положению реконструируемого объекта либо изменять в сторону уменьшения несоответствия.

4) Минимальные отступы от красной линии до зданий пожарного депо (код 8.3) - 10 метров.

Минимальные отступы от красной линии магистральных улиц и дорог до зданий детских дошкольных учреждений и общеобразовательных школ (код 3.5.1) - 25 метров. Данное требование не распространяется на существующие здания детских дошкольных учреждений и общеобразовательных школ, в том числе при их реконструкции.

5) Минимальный отступ от границы земельного участка до объектов капитального строительства, если иное не установлено Правилами, - 3 метра.

Допускается блокировка зданий и сооружений, расположенных на смежных земельных участках, и сокращение минимальных отступов от границ соседних земельных участков (в том числе размещение зданий и сооружений по границе земельных участков) в случае наличия взаимного согласия их правообладателей и при условии выполнения требований технических регламентов либо наличия разрешения на отклонение от предельных параметров разрешенного строительства, реконструкции объектов капитального строительства в части сокращения минимального отступа от границы земельного участка до объектов капитального строительства, предоставленного в соответствии с требованиями статьи 40 Градостроительного кодекса Российской Федерации.

6) Минимальный отступ от границы земельного участка, смежной с землями или земельным участком, государственная собственность на которые не разграничена, - 1 метр до объектов капитального строительства, если иное не установлено Правилами.

7) Расстояния измеряются до наружных граней стен зданий, строений, сооружений.

8) В случае отсутствия централизованных систем водоотведения минимальное расстояние от границ земельного участка до выгребных ям и надворных туалетов, расположенных в границах данного земельного участка, - 5 метров, за исключением границ земельных участков, примыкающих к улично-дорожной сети, где минимальное расстояние до выгребных ям и надворных туалетов, расположенных в границах данного земельного участка, - 2 метра.

2.3.3. Максимальная этажность объектов капитального строительства на территории города Иванова составляет четырнадцать этажей.

Минимальная этажность жилых домов, расположенных на земельных участках с видом разрешенного использования «среднеэтажная жилая застройка», - 5 этажей.

2.3.4. Предельный (максимальный и минимальный) процент застройки и предельный (максимальный и минимальный) процент озеленения в границах земельного участка определен индивидуально, в зависимости от вида разрешенного использования земельного участка, и обозначен в таблицах основных видов разрешенного использования и условно разрешенных видов использования земельных участков. Предельный процент застройки и предельный процент озеленения не подлежат установлению в случае отсутствия информации о них в таблицах.

Максимальный и минимальный процент застройки в границах земельного участка определять как отношение суммарной площади земельного участка, которая может быть застроена, ко всей площади земельного участка. Суммарную площадь земельного участка, которая может быть застроена, принимать равной площади застройки всех зданий, расположенных в границах земельного участка.

2.3.5. Иные показатели:

1) Размещение объектов обслуживания жилой застройки во встроенных, пристроенных и встроенно-пристроенных помещениях многоквартирного дома на земельных участках с видами разрешенного использования 2.5, 2.6 допускается при следующих условиях:

- многоквартирный жилой дом расположен на магистральных улицах и дорогах, улицах и дорогах местного значения, обозначенных в Генеральном плане города Иванова;

- имеется возможность размещения стоянок для временного хранения автомобилей у данных объектов в соответствии с требованиями, изложенными в таблице.

- загрузка, входы сотрудников и посетителей для данных объектов располагаются со стороны улицы, дороги и торцов зданий.

2) При размещении многоквартирного дома в границах земельного участка (участков) с видами разрешенного использования 2.5, 2.6 необходимо предусматривать нормируемые элементы благоустройства:

- площадки для игр детей - из расчета 0,7 кв.м./чел.;
- площадки для отдыха взрослого населения - из расчета 0,1 кв.м./чел.

При расчете площади нормируемых элементов благоустройства число человек принимать равным числу жителей многоквартирного дома при расчетной обеспеченности общей площадью жилых помещений 30 кв.м./чел.

Допускается предусматривать размещение общих нормируемых элементов благоустройства, мест (площадок) накопления твердых коммунальных отходов на группу многоквартирных домов вне границ земельных участков с видами разрешенного использования 2.5, 2.6, при наличии таких решений в утвержденной документации по планировке соответствующей территории. При этом должна быть обеспечена не более чем 400-метровая доступность нормируемых элементов благоустройства для жителей соответствующего элемента планировочной структуры.

Кроме того, многоквартирный дом должен быть обеспечен автостоянками из расчета 0,6 машино-мест на 1 квартиру.

Стоянки автомобилей, предназначенные для хранения преимущественно легковых автомобилей и других мототранспортных средств, могут быть: встроенными, встроенно-пристроенными, отдельно стоящими, пристроенными, подземными, наземными закрытого типа, плоскостными открытого типа, открытого типа, обвалованными при условии соблюдения требований технических регламентов. При размещении обвалованных и подземных стоянок (с использованием эксплуатируемой крыши стоянки автомобилей для благоустройства и озеленения, игровых и спортивных площадок) их площадь застройки не учитывается в показателе максимального процента застройки в границах земельного участка.

Варианты размещения парковочных мест:

- в границах земельного участка многоквартирного дома;

- на землях или земельных участках, находящихся в государственной или муниципальной собственности, на основании разрешения на использование земель или земельных участков, находящихся в государственной или муниципальной собственности, на территории Ивановской области без предоставления земельных участков и установления сервитутов;

- на земельном участке, принадлежащем застройщику на праве аренды или собственности, с видом разрешенного использования 2.7.1 "Хранение автотранспорта".

Допускается в расчете автостоянок учитывать:

- существующие автостоянки (на земельном участке с видом разрешенного использования 2.7.1) при условии, если проектом планировки территории, утвержденным в соответствии с действующими на момент получения разрешения на строительство Правилами, обоснована достаточность имеющихся автостоянок в отношении проектируемой территории;

- парковки общего пользования (муниципальные парковки), в том числе планируемые, если их создание планируется не позднее ввода в эксплуатацию многоквартирного дома.

При этом должна быть обеспечена не более чем 400-метровая доступность автостоянок для жителей соответствующего многоквартирного дома. Для определения доступности расстояние измеряется как горизонтальное положение от границ земельного участка многоквартирного дома до ближайшей точки автостоянки.

3) Объекты капитального строительства с видами разрешенного использования 2.7 (за исключением 3.1.1, 3.2.4, 3.5.1, 3.6.2, 3.7, 3.7.1, 3.7.2, 5.1.3), 3.8.1, 4.9.1.1, 4.9.1.3, 4.9.1.4 размещаются на магистральных улицах и дорогах, улицах и дорогах местного значения, обозначенных в Генеральном плане города Иванова.

4) В случае строительства, реконструкции объектов капитального строительства необходимо получение решения о согласовании архитектурно-градостроительного облика объектов в соответствии с порядком, установленным на территории городского округа Иваново в соответствии с нормативным правовым актом, издаваемым Администрацией города Иванова, за исключением земельных участков с видами разрешенного использования 3.1.1, 3.6.2, 8.1, 8.3, 11.1, 12.0.

Решение о согласовании архитектурно-градостроительного облика объектов капитального строительства на территории города Иванова принимается в соответствии с постановлением Администрации города Иванова от 16.07.2018 № 888 и административным регламентом предоставления муниципальной услуги, утвержденным постановлением Администрации города Иванова от 05.08.2020 № 870.

5) Уровень обеспеченности стоянками для временного хранения легковых автомобилей у объектов обслуживания - не менее показателя, приведенного в таблице 1.

Таблица 1

Наименование объекта	Количество машино-мест
Объекты, предназначенные для размещения организаций, оказывающих банковские и страховые услуги	1 на 100 кв.м общей площади объекта
Объекты делового управления	1 на 100 кв.м общей площади объекта
Научно-исследовательские и проектные институты	1 на 220 кв.м общей площади объекта
Объекты общего (дошкольного, начального, основного, среднего) образования	по заданию на проектирование, но не менее 1 на 100 учащихся

Объекты среднего и высшего профессионального образования	Суммарно: 1 на 4 преподавателей и сотрудников и 1 на 10 студентов очной формы обучения
Центры обучения, самодеятельного творчества, клубы по интересам для взрослых	1 на 25 кв.м общей площади клубных помещений
Больницы, диспансеры, перинатальные центры и другие стационары регионального и межрайонного уровня	Суммарно: 20 на 100 работающих и 20 на 100 коек
Больницы, диспансеры, родильные дома и другие стационары городского, участкового уровня	Суммарно: 7 на 100 работающих и 5 на 100 коек
Стационары, выполняющие функции больниц скорой помощи, станции скорой помощи	1 автомобиль скорой помощи на 10 тыс. жителей
Поликлиники, амбулатории	Суммарно 7 на 100 работающих и 3 на 100 посещений
Объекты бытового обслуживания	1 на 15 кв.м общей площади объекта
Бильярдные, боулинги	1 на 4 одновременных посетителей
Спортивно-зрелищные объекты	1 на 30 посадочных мест для зрителей
Объекты для занятий спортом в помещениях	1 на 55 кв.м общей площади объекта
Аквапарки	1 на 7 одновременных посетителей
Катки с искусственным покрытием общей площадью более 3000 кв.м.	1 на 7 одновременных посетителей
Объекты культурно-досуговой деятельности	1 на 20 зрительских мест (одновременных посетителей)
Объекты торговли (магазины, торговые центры, торгово-развлекательные центры (комплексы))	1 на 90 кв.м общей площади объекта
Рынки	1 на 40 кв.м общей площади рынка
Объекты общественного питания общегородского значения (рестораны, кафе и др.)	1 на 5 посадочных мест
Досугово-развлекательные учреждения: развлекательные центры, дискотеки, залы игровых автоматов, ночные клубы	1 на 7 одновременных посетителей
Гостиницы	15 на 100 мест
Культовые здания и сооружения	1 на 10 одновременных посетителей (не менее 10 на объект)

При размещении обвалованных стоянок (с использованием эксплуатируемой крыши стоянки автомобилей для проездов, благоустройства и озеленения) их площадь застройки не учитывается в показателе максимального процента застройки в границах земельного участка.

б) Застройка в границах земельного участка во всех территориальных зонах должна осуществляться с соблюдением требований Федерального закона от 30.12.2009 № 384-ФЗ «Технический регламент о безопасности зданий и сооружений».

2.3.6. Предельные параметры разрешенного строительства, реконструкции объектов капитального строительства и предельные размеры для земельных участков с видом разрешенного использования Связь, код 6.8 (размещение объектов связи, радиовещания, телевидения, включая воздушные радиорелейные, надземные и подземные кабельные линии связи, линии радиофикации, антенные поля, усилительные пункты на кабельных линиях связи, инфраструктуру спутниковой связи и телерадиовещания, за исключением объектов связи, размещение которых предусмотрено содержанием видов разрешенного использования с кодами 3.1.1, 3.2.3), Предоставление коммунальных услуг, код 3.1.1 (размещение сооружений, обеспечивающих поставку воды, тепла, электричества, газа, отвод канализационных стоков, очистку и уборку объектов недвижимости (водопроводов, линий электропередач, газопроводов, линий связи, канализаций) не подлежат установлению.

2.4. Требования к назначению, параметрам и размещению объекта капитального строительства на земельном участке, на который действие градостроительного регламента не распространяется или для которого градостроительный регламент не устанавливается (за исключением случая, предусмотренного пунктом 7.1 части 3 статьи 57.3 Градостроительного кодекса Российской Федерации):

Причины отнесения земельного участка к виду	Реквизиты акта, регулирующего использо-	Требования к использованию земельного	Требования к параметрам объекта капитального строительства	Требования к размещению объектов капитального строительства
---	---	---------------------------------------	--	---

земельного участка, на который действие градостроительного регламента не распространяется или для которого градостроительный регламент не устанавливается	вание земельного участка	участка	Предельное количество этажей и (или) предельная высота зданий, строений, сооружений	Максимальный процент застройки в границах земельного участка, определяемый как отношение суммарной площади земельного участка, которая может быть застроена, ко всей площади земельного участка	Иные требования к параметрам объекта капитального строительства	Минимальные отступы от границ земельного участка в целях определения мест допустимого размещения зданий, строений, сооружений, за пределами которых запрещено строительство зданий, строений, сооружений	Иные требования к размещению объектов капитального строительства
1	2	3	4	5	6	7	8

2.5. Предельные параметры разрешенного строительства, реконструкции объекта капитального строительства, установленные положением об особо охраняемых природных территориях, в случае выдачи градостроительного плана земельного участка в отношении земельного участка, расположенного в границах особо охраняемой природной территории:

Причины отнесения земельного участка к виду земельного участка для которого градостроительный регламент не устанавливается	Реквизиты Положения об особо охраняемой природной территории	Реквизиты утвержденной документации и по планировке территории	Зонирование особо охраняемой природной территории (да/нет)							
			Функциональная зона	Виды разрешенного использования земельного участка		Требования к параметрам объекта капитального строительства			Требования к размещению объектов капитального строительства	
				Основные виды разрешенного использования	Вспомогательные виды разрешенного использования	Предельное количество этажей и (или) предельная высота зданий, строений, сооружений	Максимальный процент застройки в границах земельного участка, определяемый как отношение суммарной площади земельного участка, которая может быть застроена, ко всей площади земельного участка	Иные требования к параметрам объекта капитального строительства	Минимальные отступы от границ земельного участка в целях определения мест допустимого размещения зданий, строений, сооружений, за пределами которых запрещено строительство зданий, строений, сооружений	Иные требования к размещению объектов капитального строительства
1	2	3	4	5	6	7	8	9	10	11
			Функциональная зона	Тоже	Тоже	Тоже	Тоже	Тоже	Тоже	Тоже
1	2	3	4	5	6	7	8	9	10	11

3. Информация о расположенных в границах земельного участка объектах капитального строительства и объектах культурного наследия

3.1. Объекты капитального строительства

№ _____, Жилое, этажность – 2, в том числе подземных 0, площадь – 51,1 кв.м.
 (согласно чертежу(ам) градостроительного плана) (назначение объекта капитального строительства, этажность, высотность, общая площадь, площадь застройки)

инвентаризационный или кадастровый номер 37:24:010141:69

№ _____, Жилое, этажность – 1, в том числе подземных 0, площадь – 58,5 кв.м.
 (согласно чертежу(ам) градостроительного плана) (назначение объекта капитального строительства, этажность, высотность, общая площадь, площадь застройки)

инвентаризационный или кадастровый номер 37:24:010141:68

№ _____, Жилое, этажность – 1, в том числе подземных 0, площадь – 91,5 кв.м.
 (согласно чертежу(ам) градостроительного плана) (назначение объекта капитального строительства, этажность, высотность, общая площадь, площадь застройки)

инвентаризационный или кадастровый номер 37:24:010141:96

№ _____, Нежилое, этажность – 1, в том числе подземных 0, площадь – 38,1 кв.м.
 (согласно чертежу(ам) градостроительного плана) (назначение объекта капитального строительства, этажность, высотность, общая площадь, площадь застройки)

инвентаризационный или кадастровый номер 37:24:010141:101

3.2. Объекты, включенные в единый государственный реестр объектов культурного наследия (памятников истории и культуры) народов Российской Федерации

№ _____, Информация отсутствует
 (согласно чертежу(ам) градостроительного плана) (назначение объекта культурного наследия, общая площадь, площадь застройки)

Информация отсутствует

(наименование органа государственной власти, принявшего решение о включении выявленного объекта культурного наследия в реестр, реквизиты этого решения)

регистрационный номер в реестре Информация отсутствует от _____ (дата)

4. Информация о расчетных показателях минимально допустимого уровня обеспеченности территории объектами коммунальной, транспортной, социальной инфраструктур и расчетных показателях максимально допустимого уровня территориальной доступности указанных объектов для населения в случае, если земельный участок расположен в границах территории, в отношении которой предусматривается осуществление деятельности по комплексному и устойчивому развитию территории:

Информация о расчетных показателях минимально допустимого уровня обеспеченности территории								
Объекты коммунальной инфраструктуры			Объекты транспортной инфраструктуры			Объекты социальной инфраструктуры		
Наименование вида объекта	Единица измерения	Расчетный показатель	Наименование вида объекта	Единица измерения	Расчетный показатель	Наименование вида объекта	Единица измерения	Расчетный показатель
1	2	3	4	5	6	7	8	9
Информация о расчетных показателях максимально допустимого уровня территориальной доступности								
Наименование вида объекта	Единица измерения	Расчетный показатель	Наименование вида объекта	Единица измерения	Расчетный показатель	Наименование вида объекта	Единица измерения	Расчетный показатель
1	2	3	4	5	6	7	8	9

--	--	--	--	--	--	--	--	--

5. Информация об ограничениях использования земельного участка, в том числе если земельный участок полностью или частично расположен в границах зон с особыми условиями использования территорий

Земельный участок полностью расположен в границах территории объекта культурного наследия - достопримечательного места местного (муниципального) значения «Улица Смирнова. Фрагмент застройки, перв. треть XIX в. — 1910-е гг. (г. Иваново, Смирнова ул.)» (далее-ОКН). Границы территории ОКН утверждены Приказом Комитета Ивановской области по государственной охране объектов культурного наследия от 03.03.2020 № 14-о.

Распоряжением Комитета Ивановской области по государственной охране объектов культурного наследия от 12.03.2020 № 40 утвержден Предмет охраны ОКН.

В соответствии с подпунктом 2 пункта 1 статьи 5.1 Федерального закона от 25.06.2002 № 73 - ФЗ «Об объектах культурного наследия (памятниках истории и культуры) народов Российской Федерации» на территории достопримечательного места разрешаются работы по сохранению памятников и ансамблей, находящихся в границах территории достопримечательного места, работы, направленные на обеспечение сохранности особенностей достопримечательного места, являющихся основаниями для включения его в единый государственный реестр объектов культурного наследия (памятников истории и культуры) народов Российской Федерации и подлежащих обязательному сохранению; строительство объектов капитального строительства в целях воссоздания утраченной градостроительной среды; осуществление ограниченного строительства, капитального ремонта и реконструкции объектов капитального строительства при условии сохранения особенностей достопримечательного места, являющихся основаниями для включения его в единый государственный реестр объектов культурного наследия (памятников истории и культуры) народов Российской Федерации и подлежащих обязательному сохранению.

6. Информация о границах зон с особыми условиями использования территорий, если земельный участок полностью или частично расположен в границах таких зон:

Наименование зоны с особыми условиями использования территории с указанием объекта, в отношении которого установлена такая зона	Перечень координат характерных точек в системе координат, используемой для ведения Единого государственного реестра недвижимости		
	Обозначение (номер) характерной точки	X	Y
1	2	3	4
Информация отсутствует	Информация отсутствует	-	-

7. Информация о границах публичных сервитутов Информация отсутствует

Обозначение (номер) характерной точки	Перечень координат характерных точек в системе координат, используемой для ведения Единого государственного реестра недвижимости	
	X	Y
-	-	-

8. Номер и (или) наименование элемента планировочной структуры, в границах которого расположен земельный участок: Информация отсутствует

9. Информация о технических условиях подключения (технологического присоединения) объектов капитального строительства к сетям инженерно-технического обеспечения, определенных с учетом программ комплексного развития систем коммунальной инфраструктуры поселения, городского округа
Информация о технических условиях подключения (технологического присоединения) объектов капитального строительства к сетям инженерно-технического обеспечения прилагается:

АО «Водоканал» от 18.11.2021 № 335/05

АО «Ивгортеплоэнерго» от 16.11.2021 № 2588

Филиал «Владимирский» ПАО «Т Плюс» от 19.11.2021 № 50100-32-05485

АО «Газпром газораспределение Иваново» от 19.11.2021 № Ив-5807

10. Реквизиты нормативных правовых актов субъекта Российской Федерации, муниципальных правовых актов, устанавливающих требования к благоустройству территории

11. Информация о красных линиях

Координаты красных линий на основании проекта межевания территории города Иванова, ограниченной улицами Красногвардейской, Бубнова, Смирнова, Марии Рябининой.

(Утверждающий документ: постановление Администрации города Иванова от 18.06.2021 № 733)

Обозначение (номер) характерной точки	Перечень координат характерных точек в системе координат, используемой для ведения Единого государственного реестра недвижимости	
	X	Y
1	-112,64	388,60
2	123,32	418,45
8	-184,25	361,84



Представителю Администрации г. Иванова,
по доверенности от 12.07.2021 г. №01-26-6677
Ю.А. Косоруковой

Акционерное общество
«Газпром газораспределение Иваново»

(АО «Газпром газораспределение Иваново»)

ФИЛИАЛ В г. ИВАНОВЕ
И ИВАНОВСКОМ РАЙОНЕ

Территория Садовая, строение 1-а, сельское поселение Колыновское
Ивановский муниципальный район, Ивановская область, Российская
Федерация, 153009

тел.: +7 (4932) 93 10 32, факс: +7 (4932) 93-10-60

е-мail: ivanovogorgaz@gpgr-ivanovo.ru

ОКПО 62512957 ОГРН 1023700530611. ИНН 3730006498 КПП 371143003

19.07.2021 № ИВ-51807

на № _____ от _____

*О возможности подключения
для подготовки ГПЗУ*

Уважаемая Юлия Алексеевна!

На Ваш запрос о возможности подключения (технологического присоединения) объекта капитального строительства для подготовки градостроительного плана земельного участка с кадастровым номером 37:24:010141:317, расположенного по адресу: Ивановская обл., г. Иваново, цель использования – среднеэтажная жилая застройка, многоэтажная жилая застройка, сообщаем следующее:

Газораспределительные сети в границах вышеуказанного земельного участка отсутствуют.

Техническая возможность подключения объекта определяется исходя из величины требуемого максимального часового расхода газа подключаемого Объекта.

В случае необходимости подключения объекта капитального строительства, в соответствии с требованиями статьи 52.1 Градостроительного кодекса Российской Федерации и с Правилами подключения (технологического присоединения) газоиспользующего оборудования и объектов капитального строительства к сетям газораспределения, утвержденными Постановлением Правительства № 1547 от 13.09.2021 г., правообладатель земельного участка может обратиться в газораспределительную организацию для осуществления подключения (технологического присоединения) к газораспределительным сетям в порядке, предусмотренном Правилами.

Главный инженер –
заместитель директора филиала

исп. Попова С.В. (93-10-51)


М.В. Куликов



ВЛАДИМИР
ИВАНОВО

Филиал «Владимирский»
ПАО «Т Плюс»
ул. Большая Нижегородская, д. 108,
г. Владимир, Россия, 600016

Телефон: (4922) 37-86-12
Факс: (4922) 32-33-35
vla-kanc@tplusgroup.ru
www.tplusgroup.ru

19.11.2021 № 50100-32-05485

На № 5-01-06-3664 от 12.11.2021

Представителю Администрации
города Иваново, по доверенности
от 12.07.2021 №01-26-6677
Ю.А. Косоруковой

пл. Революции, д.6, г. Иваново,
153000

Ответ на запрос

Уважаемая Юлия Алексеевна!

Рассмотрев Ваше обращение, сообщаем следующую информацию:

1. Заявитель: Администрация города Иваново, пл. Революции, д.6, г. Иваново, 153000.
2. Подключаемый объект капитального строительства: участок земли для подготовки градостроительного плана с кадастровым номером 37:24:010141:317, площадью 3 420 кв.м., входит в зону застройки многоэтажными жилыми домами Ж-3, расположенный по адресу: г. Иваново.
3. Возможные точки присоединения к тепловым сетям: в т.к. А-11.26, принадлежащей АО «ИвГТЭ», расстояние до объекта составляет около 250 м. Иные точки присоединения могут быть определены при выдаче договора о подключении и условий подключения.
4. Срок подключения к тепловым сетям: до ноября 2024 года.
5. Обязательства по обеспечению подключения Объекта прекращаются в случае, если в течение одного года с даты получения настоящего письма в установленном порядке не будет определена необходимая нагрузка и правообладатель земельного участка не обратится с заявлением на подключение объекта к системе теплоснабжения.
6. Плата за подключение объекта определяется в договоре о подключении к системе теплоснабжения согласно действующему законодательству.

Заместитель директора филиала по коммерции
и развитию

Т.Д. Белова

РОССИЙСКАЯ ФЕДЕРАЦИЯ
АКЦИОНЕРНОЕ ОБЩЕСТВО «ВОДОКАНАЛ»
(АО «ВОДОКАНАЛ»)

г. Иваново, пр. Строителей, 4а
18.11.2021 г.

Телефон 56-55-10
№ 335/05

ТЕХНИЧЕСКИЕ УСЛОВИЯ

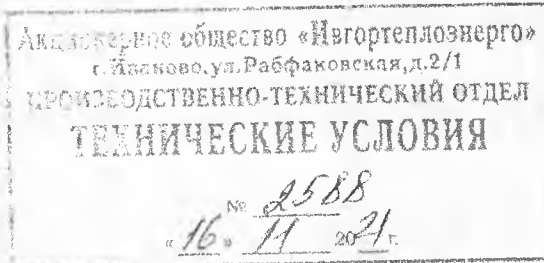
на подключение объекта к сетям водопровода и канализации

1. Объект подключения: Ивановская область, г. Иваново. Цель использования: среднеэтажная жилая застройка, многоэтажная жилая застройка.
 2. Заказчик: Администрация города Иваново
 3. Земельный участок под строительство (реконструкцию) отведен: кадастровый номер 37:24:010141:317, площадь 3420 кв.м.
 4. Возможные точки подключения:
 - 4.1. Водопровод: На границе земельного участка, отводимого под строительство объекта в месте соединения водопроводов с подключением в сети диаметром согласно проекту, которые будут запроектированы и построены АО «Водоканал» от границы земельного участка до присоединения в существующий водопровод, обеспечивающий заявленную нагрузку, в соответствии с заключенным договором о подключении (технологическом присоединении) к централизованной системе холодного водоснабжения. В случае подключения (технологического присоединения) многоквартирного дома точка подключения (технологического присоединения) объекта может быть определена на границе инженерно-технических сетей холодного водоснабжения, находящихся в таком многоквартирном доме.
 - 4.2. Канализация: На границе земельного участка, отводимого под строительство объекта (в новом смотровом колодце) и расположенном у границы земельного участка с подключением в сети канализации, диаметром согласно проекту, которые будут запроектированы и построены АО «Водоканал» от колодца на границе земельного участка до присоединения в существующую канализацию, обеспечивающую заявленную нагрузку, в соответствии с заключенным договором о подключении (технологическом присоединении) к централизованной системе водоотведения. В случае подключения (технологического присоединения) многоквартирного дома точка подключения (технологического присоединения) объекта может быть определена на границе инженерно-технических сетей водоотведения, находящихся в таком многоквартирном доме.
 5. Максимальная нагрузка: в соответствии с балансом водоснабжения и водоотведения
 6. Срок подключения объекта строительства (реконструкции) к сетям:
 - 6.1. Водопровод: в соответствии с заключенным договором о подключении (технологическом присоединении) к централизованной системе холодного водоснабжения.
 - 6.2. Канализация: в соответствии с заключенным договором о подключении (технологическом присоединении) к централизованной системе водоотведения.
- Примечание: Технические условия выданы в соответствии с Постановлениями Правительства РФ: № 83 от 13.02.2006г.
7. Тариф на подключение к сетям установлен: Постановлением Департамента энергетик и тарифов Ивановской области от 18.12.2020 года № 73-к/3
 8. Обязательное условие: Прибор учета воды установить в новом смотровом колодце на границе эксплуатационной ответственности (пункт 5 статьи 20 Федерального закона РФ от 07.12.2011 № 416-ФЗ «О водоснабжении и водоотведении» и пункт 4 Правил организации коммерческого учета воды, сточных вод, утвержденных постановлением Правительства РФ от 04.09.2013 № 776), согласно проекту и сдать его по акту представителю отдела реализации. Все затраты, связанные с установкой водомерного узла осуществляются за счет Заказчика.

Рекомендации: прибор учета воды с импульсным выходом с классом защиты IP 68 с дополнительным датчиком магнитного воздействия (импульсный выход класс защиты IP 68). Прибор учета оборудуется устройством сбора и передачи данных с универсальным радиомодулем (УСПД) с следующими характеристиками: Рабочая частота 868,95 МГц, выходная мощность на излучателе 25 мВт, чувствительность приемника до -103 дБм, периодичность передачи данных, настраиваемая от 1 сек до 1 час, пакет полезных данных (эфир), совместимость пакетов данных с автоматической системой сбора и передачи данных приборов учета ХВС г. Иваново, тип антенны –внешняя, число счетных входов 1, число входов датчиков тревожных ситуаций 1, защита от долговременного воздействия повышенного напряжения на счетных и тревожных входах, в -50. +50, энергонезависимая память, почасовые значения с меткой даты, времени и статуса состояния тревожного входа 6 лет минимум, автономное питание, литий тионилхлорид (LTC) минимум на 6 лет при передаче данных 1 раз в час, температурный диапазон от -10° С до +45° С, относительная влажность до 100%, степень защиты IP-68 затопление до 3-х метров.
 9. Особое условие: Технические условия прекращаются в случае, если в течении 1 года с даты получения технических условий правообладатель земельного участка не обратится с заявлением о подключении объекта к сетям инженерного обеспечения. Подключение объекта осуществляется согласно п. 88 постановления Правительства РФ от 29.07.2013 N 644 (ред. от 22.05.2020) "Об утверждении Правил холодного водоснабжения и водоотведения и о внесении изменений в некоторые акты Правительства Российской Федерации" и по тарифу, действующему на момент обращения.

Зам. начальника ПТО

Карпова Е.В.



для подготовки градостроительного плана земельного участка
(данные технические условия не являются
основанием для проектирования)

Заявитель: Администрация города Иваново
153000, г. Иваново, пл. Революции, д. 6

1. Наименование и адрес объекта: «Среднеэтажная жилая застройка, многоэтажная застройка на земельном участке 37:24:010141:317, площадью 3420 кв.м, расположенного по адресу: Ивановская область, г. Иваново».

2. Подключаемая тепловая нагрузка в точке подключения (вновь построенная тепловая камера на участке теплотрассы от А-11.32 до А-11.10 – уточняется при проектировании):
- максимально допустимая тепловая нагрузка: $Q_{\text{сум}}=Q_{\text{от}}+Q_{\text{вент}}+Q_{\text{гвс}} = 0,3 \text{ Гкал/час.}$
- минимально допустимая тепловая нагрузка (в соответствии с радиусом эффективного теплоснабжения): $Q_{\text{сум}}=Q_{\text{от}}+Q_{\text{вент}}+Q_{\text{гвс}} = 0,15 \text{ Гкал/час.}$

Подключаемую тепловую нагрузку необходимо согласовать с источником тепловой энергии – Филиал «Владимирский» ПАО «Т Плюс».

3. Расчётный температурный график тепловой сети - $150/70^{\circ}\text{C}$, ВСО (внутренней системы отопления) $95/70^{\circ}\text{C}$.

4. Подключение объектов капитального строительства к системе теплоснабжения производится на основании Договора о подключении (в соответствии с «Правилами о подключении (технологическом присоединении) к системам теплоснабжения, ...», утвержденными ПП РФ от 05.07.2018г №787). Плата за подключение устанавливается уполномоченным органом в области государственного регулирования цен (тарифов) в сфере теплоснабжения.

5. Срок подключения объекта капитального строительства к системе теплоснабжения не может превышать 18 месяцев со дня заключения Договора о подключении.

6. Срок действия технических условий – 3 года. Срок действия предварительных технических условий прекращается, если в течение одного года Заявитель не подтвердит необходимую тепловую нагрузку.

Главный инженер АО «ИвГТЭ»

Исп. Кузнецова Т.Г.,
т.30-17-59

О.А.Потанов