

# Градостроительный план земельного участка

№	R	U	2	0	3	0	1	0	0	0	-	0	2	2	3
---	---	---	---	---	---	---	---	---	---	---	---	---	---	---	---

Градостроительный план земельного участка подготовлен на основании заявления

ООО «Дика-Стройпроект» от 27 мая 2021 года № 679-24

(реквизиты заявления правообладателя земельного участка с указанием ф.и.о. заявителя – физического лица, либо реквизиты заявления и наименование заявителя – юридического лица о выдаче градостроительного плана земельного участка)

Местонахождение земельного участка Чеченская Республика

(субъект Российской Федерации)

город Грозный

(муниципальный район или городской округ)

Ахматовский район, ул. Шейха Али Митаева, б/н

(поселение)

Описание границ земельного участка:

Обозначение (номер) характерной точки	Перечень координат характерных точек в системе координат, используемой для ведения Единого государственного реестра недвижимости	
	X	Y
1	95621,36	315214,03
2	95622,17	315207,43
3	95652,70	315164,71
4	95655,37	315166,45
5	95656,91	315164,42
6	95703,82	315198,56
7	95726,50	315169,22
8	95748,84	315185,57
9	95738,86	315201,25
10	95764,08	315214,41
11	95763,32	315218,32
12	95787,27	315224,80
13	95808,73	315221,81
14	95817,90	315219,79
15	95821,10	315219,08
16	95851,31	315215,73
17	95853,49	315231,34
18	95826,75	315237,15
19	95832,84	315263,70
20	95810,53	315267,51
21	95810,06	315264,88
22	95779,76	315269,27
23	95783,70	315294,48
24	95814,69	315290,68
25	95815,41	315294,59
26	95785,96	315298,68
27	95771,09	315300,77
28	95745,28	315303,19
29	95723,23	315288,32
30	95679,41	315256,61
31	95624,87	315216,91

Кадастровый номер земельного участка (при наличии) № 20:17:0223010:785

Площадь земельного участка 15387 м<sup>2</sup>

Информация о расположенных в границах земельного участка объектах капитального строительства  
не имеется

Информация о границах зоны планируемого размещения объекта капитального строительства в соответствии с утвержденным проектом планировки территории (при наличии) ОД2

Обозначение (номер) характерной точки	Перечень координат характерных точек в системе координат, используемой для ведения Единого государственного реестра недвижимости	
	X	Y
1		
2		
3		
4		

Реквизиты проекта планировки территории и (или) проекта межевания территории в случае, если земельный участок расположен в границах территории, в отношении которой утверждены проект планировки территории и (или) проект межевания территории

Решение Грозненской городской Думы от 25 декабря 2019 года №60 «Об утверждении Генерального плана города Грозного в новой редакции» и Решение Грозненской городской Думы от 02 октября 2020 года №39 «О внесении изменений в Генеральный план города Грозного»

(указывается в случае, если земельный участок расположен в границах территории в отношении, которой утверждены проект планировки территории и (или) проект межевания территории)

Градостроительный план подготовлен Исаевым Джамалаем Абдулаевичем главным специалистом отдела подготовки разрешительных документов Департамента строительства и архитектуры Мэрии города Грозного.

Дата выдачи 31 мая 2021 года



Д.А. Исаев

(расшифровка подписи)

**2. Информация о градостроительном регламенте либо требованиях к назначению, параметрам и размещению объекта капитального строительства на земельном участке, на который действие градостроительного регламента не распространяется или для которого градостроительный регламент не устанавливается**

Постановление Мэрии г. Грозного от 17 сентября 2019 года № 85

«Об утверждении Административного регламента предоставления муниципальной услуги «Выдача градостроительного плана земельного участка»

**2.1. Реквизиты акта органа государственной власти субъекта Российской Федерации, органа местного самоуправления, содержащего градостроительный регламент либо реквизиты акта федерального органа государственной власти, органа государственной власти субъекта Российской Федерации, органа местного самоуправления, иной организации, определяющего, в соответствии с федеральными законами, порядок использования градостроительного регламента не распространяется или для которого градостроительный регламент не устанавливается**

Решение Грозненской городской Думы от 21 июня 2018 года № 38

«Об утверждении Правил землепользования и застройки города Грозного в новой редакции» и Решение Грозненской городской Думы от 02 октября 2020 года №45 «О внесении изменений в Правила землепользования и застройки города Грозного»

**2.2. Информация о видах разрешенного использования земельного участка:**

**Градостроительный регламент зоны многофункционального назначения, с размещением многоэтажной, в т. ч. высотной застройки (ОД2)**

1. Основные виды разрешенного использования земельных участков и объектов капитального строительства		
Код по классификатору	Наименование вида использования	Описание вида использования
2.6	Многоэтажная жилая застройка (высотная застройка)	Размещение многоквартирных домов этажностью девять этажей высотой девять и выше этажей;



# 1. Чертеж (и) градостроительного плана земельного участка

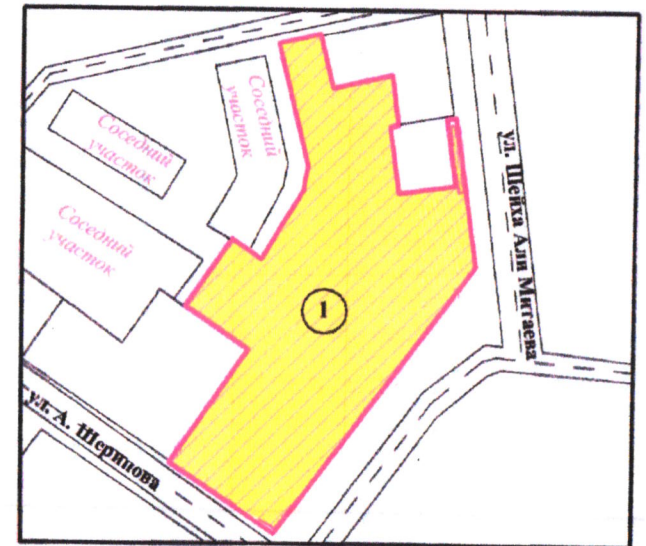
Ситуационный план



Ситуационный план территориальной зоны



План схема



 Расположение земельного участка

Чертеж (и) градостроительного плана земельного участка разработан (ы) на картографической основе в масштабе

1: \_\_\_\_\_, выполненной \_\_\_\_\_



(дата, наименование организации, подготовившей топографическую основу)

Чертеж (и) градостроительного плана земельного участка разработан (ы)

(31.05.2021 г. Департаментом строительства и архитектуры Мэрии г. Грозного)

(дата, наименование организации)

### Условные обозначения

-  Земельный участок
-  Место допустимого размещения объекта капитального строительства

						Градостроительный план земельного участка по адресу: г. Грозный, Ахматовский район, ул. Шейха Али Митаева, б/н			
Изм	Кол	Лист	№Док	Подпись	Дата	Площадь земельного участка 15387 кв.м	Стадия	Лист	Листов
							П		
Выполнил	Исаев Д.А.					Чертеж ГПЗУ М 1:1000; ситуационный план.	Департамент строительства и архитектуры Мэрии г. Грозного		

Взам. инв. N

Подпись и дата

Инв. N подл.

		разрешенного использования с кодами 3.2.1-3.2.4
3.2.1	Дома социального обслуживания	Размещение зданий, предназначенных для размещения домов престарелых, домов ребенка, детских домов, пунктов ночлега для бездомных граждан; размещение объектов капитального строительства для временного размещения вынужденных переселенцев, лиц, признанных беженцами
3.2.2	Оказание социальной помощи населению	Размещение зданий, предназначенных для служб психологической и бесплатной юридической помощи, социальных, пенсионных и иных служб (служб занятости населения, пункты питания малоимущих граждан), в которых осуществляется прием граждан по вопросам оказания социальной помощи и назначения социальных или пенсионных выплат, а также для размещения общественных некоммерческих организаций, клубов по интересам
3.2.3	Оказание услуг связи	Размещение зданий, предназначенных для размещения пунктов оказания услуг почтовой, телеграфной, междугородней и международной телефонной связи
3.2.4	Общежития	Размещение зданий, предназначенных для размещения общежитий, предназначенных для проживания граждан на время их работы, службы или обучения, за исключением зданий, размещение которых предусмотрено содержанием вида разрешенного использования с кодом 4.7
3.3	Бытовое обслуживание	Размещение объектов капитального строительства, предназначенных для оказания населению или организациям бытовых услуг (мастерские мелкого ремонта, ателье, бани, парикмахерские, прачечные, химчистки, похоронные бюро)
3.4	Здравоохранение	Размещение объектов капитального строительства, предназначенных для оказания гражданам медицинской помощи. Содержание данного вида разрешенного использования включает в себя содержание видов разрешенного использования с кодами 3.4.1-3.4.2
3.4.1	Амбулаторно-поликлиническое обслуживание	Размещение объектов капитального строительства, предназначенных для оказания гражданам амбулаторно-поликлинической медицинской помощи (поликлиники, фельдшерские пункты, пункты здравоохранения, центры матери и ребенка, диагностические центры, молочные кухни, станции донорства крови, клинические

		лаборатории)
3.4.2	Стационарное медицинское обслуживание	Размещение объектов капитального строительства, предназначенных для оказания гражданам медицинской помощи в стационарах (больницы, родильные дома, диспансеры, научно-медицинские учреждения и прочие объекты, обеспечивающие оказание услуги по лечению в стационаре); размещение станций скорой помощи; размещение площадок санитарной авиации
3.4.3	Медицинские организации особого назначения	Размещение объектов капитального строительства для размещения медицинских организаций, осуществляющих проведение судебно-медицинской и патолого-анатомической экспертизы (морги)
3.5	Образование и просвещение	Размещение объектов капитального строительства, предназначенных для воспитания, образования и просвещения. Содержание данного вида разрешенного использования включает в себя содержание видов разрешенного использования с кодами 3.5.1-3.5.2
3.5.1	Дошкольное, начальное и среднее общее образование	Размещение объектов капитального строительства, предназначенных для просвещения, дошкольного, начального и среднего общего образования (детские ясли, детские сады, школы, лицеи, гимназии, художественные, музыкальные школы, образовательные кружки и иные организации, осуществляющие деятельность по воспитанию, образованию и просвещению), в том числе зданий, спортивных сооружений, предназначенных для занятия обучающихся физкультурой и спортом
3.5.2	Среднее и высшее профессиональное образование	Размещение объектов капитального строительства, предназначенных для профессионального образования и просвещения (профессиональные технические училища, колледжи, художественные, музыкальные училища, общества знаний, институты, университеты, организации по переподготовке и повышению квалификации специалистов и иные организации, осуществляющие деятельность по образованию и просвещению), в том числе зданий, спортивных сооружений, предназначенных для занятия обучающихся физкультурой и спортом
3.6.1	Объекты культурно-досуговой деятельности	Размещение зданий, предназначенных для размещения музеев, выставочных залов, художественных галерей, домов культуры, библиотек, кинотеатров и кинозалов,

		театров, филармоний, концертных залов, планетариев
3.6.2	Парки культуры и отдыха	Размещение парков культуры и отдыха
3.8	Общественное управление	Размещение зданий, предназначенных для размещения органов и организаций общественного управления. Содержание данного вида разрешенного использования включает в себя содержание видов разрешенного использования с кодами 3.8.1-3.8.2
3.8.1	Государственное управление	Размещение зданий, предназначенных для размещения государственных органов, государственного пенсионного фонда, органов местного самоуправления, судов, а также организаций, непосредственно обеспечивающих их деятельность или оказывающих государственные и (или) муниципальные услуги
3.8.2	Представительская деятельность	Размещение зданий, предназначенных для дипломатических представительств иностранных государств и субъектов Российской Федерации, консульских учреждений в Российской Федерации
3.9	Обеспечение научной деятельности	Размещение зданий и сооружений для обеспечения научной деятельности. Содержание данного вида разрешенного использования включает в себя содержание видов разрешенного использования с кодами 3.9.1-3.9.3
3.9.1	Обеспечение деятельности в области гидрометеорологии и смежных с ней областях	Размещение объектов капитального строительства, предназначенных для наблюдений за физическими и химическими процессами, происходящими в окружающей среде, определения ее гидрометеорологических, агрометеорологических и гелиогеофизических характеристик, уровня загрязнения атмосферного воздуха, почв, водных объектов, в том числе по гидробиологическим показателям, и околоземного - космического пространства, зданий и сооружений, используемых в области гидрометеорологии и смежных с ней областях (доплеровские метеорологические радиолокаторы, гидрологические посты и другие)
3.9.2	Проведение научных исследований	Размещение зданий и сооружений, предназначенных для проведения научных изысканий, исследований и разработок (научно-исследовательские институты, проектные институты, научные центры, опытно-конструкторские центры, государственные академии наук, опытно-конструкторские центры. в том

		числе отраслевые)
3.9.3	Проведение научных испытаний	Размещение зданий и сооружений для проведения изысканий, испытаний опытных промышленных образцов, для размещения организаций, осуществляющих научные изыскания, исследования и разработки, научные и селекционные работы, ведение сельского и лесного хозяйства для получения ценных с научной точки зрения образцов растительного и животного мира
4.1	Деловое управление	Размещение объектов управленческой деятельности, не связанной с государственным или муниципальным управлением и оказанием услуг, а также с целью обеспечения совершения сделок, не требующих передачи товара в момент их совершения между организациями, в том числе биржевая деятельность (за исключением банковской и страховой деятельности)
4.2	Объекты торговли (торговые центры, торгово-развлекательные центры (комплексы:	Размещение объектов капитального строительства, общей площадью свыше 5000 кв. м с целью размещения одной или нескольких организаций, осуществляющих продажу товаров, и (или) оказание услуг в соответствии с содержанием видов разрешенного использования с кодами 4.5-4.8.2; Размещение гаражей и (или) стоянок для автомобилей сотрудников и посетителей торгового центра
4.3	Рынки	Размещение объектов капитального строительства, сооружений, предназначенных для организации постоянной или временной торговли (ярмарка, рынок, базар), с учетом того, что каждое из торговых мест не располагает торговой площадью более 200 кв. м: размещение гаражей и (или) стоянок для автомобилей сотрудников и посетителей рынка
4.4	Магазины	размещение объектов капитального строительства, предназначенных для продажи товаров, торговая площадь которых составляет до 5000 кв. м
4.5	Банковская и страховая деятельность	размещение объектов капитального строительства, предназначенных для размещения организаций, оказывающих банковские и страховые услуги
4.6	Общественное питание	размещение объектов капитального строительства в целях устройства мест общественного питания (рестораны, кафе, столовые, закусочные, бары)
4.7	Гостиничное обслуживание	размещение гостиниц, а также иных зданий, используемых с целью извлечения

пристаней, гидротехнических сооружений, навигационного оборудования и других объектов, необходимых для обеспечения

классификатору	использования	
2.7.1	Хранение автотранспорта	Размещение отдельно стоящих и пристроенных гаражей, в том числе подземных, предназначенных для хранения автотранспорта, в том числе с разделением на машино-места, за исключением гаражей, размещение которых предусмотрено содержанием вида разрешенного использования с кодом 4.9
12.0.2	Благоустройство территории	Размещение декоративных, технических, планировочных, конструктивных устройств, элементов озеленения, различных видов оборудования и оформления, малых архитектурных форм, некапитальных нестационарных строений и сооружений, информационных щитов и указателей, применяемых как составные части благоустройства территории, общественных туалетов

### 3. Условно разрешенные виды использования земельных участков и объектов капитального строительства

Код по классификатору	Наименование вида использования	Описание вида использования
4.8.1	Развлекательные мероприятия	Размещение зданий и сооружений, предназначенных для организации развлекательных мероприятий, путешествий, для размещения дискотек и танцевальных площадок, ночных клубов, аквапарков, боулинга, аттракционов и т. п., игровых автоматов (кроме игрового оборудования, используемого для проведения азартных игр), игровых площадок
7.2	Автомобильный транспорт	Размещение зданий и сооружений автомобильного транспорта; Содержание данного вида разрешенного использования включает в себя содержание видов разрешенного использования с кодами 7.2.1.- 7.2.3
7.2.1	Размещение автомобильных дорог	Размещение автомобильных дорог за пределами населенных пунктов и технически связанных с ними сооружений, придорожных стоянок (парковок) транспортных средств в границах городских улиц и дорог, за исключением предусмотренного видами разрешенного использования с кодами 2.7.1, 4.9, 7.2.3, а также некапитальных сооружений, предназначенных для охраны транспортных средств; Размещение объектов предназначенных для размещения постов органов внутренних дел, ответственных за безопасность дорожного движения
7.2.2	Обслуживание перевозок	Размещение зданий и сооружений,



							пользования (улицами, бульварами, площадями): 2.0 метра при соблюдении условий при соблюдении условий прозрачности ограждения на высоте выше 1.0 метра.
--	--	--	--	--	--	--	---

**2.4. Требования к назначению, параметрам и размещению объекта капитального строительства на земельном участке, на который действие градостроительного регламента не распространяется или для которого градостроительный регламент не устанавливается:**

Причины отнесения земельного участка к виду земельного участка, на который действие градостроительного регламента не распространяется или для которого градостроительный регламент не устанавливается	Реквизиты акта, регулирующего использование земельного участка	Требования к использованию земельного участка	Требование к параметрам объекта капитального строительства			Требования к размещению объектов капитального строительства	
			Предельное количество этажей и (или) предельная высота зданий, строений, сооружений	Максимальный процент застройки в границах земельного участка, определяемый как отношение суммарной площади земельного участка, которая может быть застроена, ко всей площади земельного участка	Иные требования к параметрам объекта капитального строительства	Минимальные отступы от границ земельного участка в целях определения мест допустимого размещения зданий, строений, сооружений, за пределами которых запрещено строительство зданий, строений, сооружений	Иные требования к размещению объектов капитального строительства
1	2	3	4	5	6	7	8

--	--	--	--	--	--	--	--

### 3. Информация расположенных в границах земельного участка объектах капитального строительства и объектах культурного наследия

#### 3.1. объекты капитального строительства.

№ \_\_\_\_\_, \_\_\_\_\_  
 (согласно чертежу (ам) градостроительного плана) (назначение объекта капитального строительства, этажность, высотность общая площадь застройки)

инвентаризационный или кадастровый номер, \_\_\_\_\_

#### 3.2. объекты, включенные в единый государственный реестр объектов культурного наследия (памятников истории и культуры) народов Российской Федерации

№ \_\_\_\_\_, \_\_\_\_\_  
 (согласно чертежу (ам) градостроительного плана) (назначение объекта культурного наследия, общая площадь, площадь застройки)

регистрационный номер в реестре от \_\_\_\_\_ дата \_\_\_\_\_

### 4. Информация о расчетных показателях минимального допустимого уровня обеспеченности территории объектами коммунальной, транспортной, социальной инфраструктур и расчетных показателях максимально допустимого уровня территориальной доступности указанных объектов для населения в отношении которой предусматривается осуществление деятельности по комплексному и устойчивому развитию территории:

Информация о расчетных показателях минимально допустимого уровня обеспеченности территории								
Объекты коммунальной инфраструктуры			Объекты транспортной инфраструктуры			Объекты социальной инфраструктуры		
Наименование вида объекта	Единица измерения	Расчетный показатель	Наименование вида объекта	Единица измерения	Расчетный показатель	Наименование вида объекта	Единица измерения	Расчетный показатель
1	2	3	4	5	6	7	8	9

Информация о расчетных показателях минимально допустимого уровня обеспеченности территории								
Наименование вида объекта	Единица измерения	Расчетный показатель	Наименование вида объекта	Единица измерения	Расчетный показатель	Наименование вида объекта	Единица измерения	Расчетный показатель
1	2	3	4	5	6	7	8	9

### 5. Информация об ограничениях использования земельного участка, в том числе если земельный участок полностью или частично расположен в границах зон с особыми условиями использования территорий

### 6. Информация о границах зон с особыми условиями использования территорий, если земельный участок полностью или частично расположен в границах таких зон:

Наименование зоны с особыми условиями использования территории с указанием объекта, в отношении которого установлена	Перечень координат характерных точек в системе координат, используемой для ведения Единого государственного реестра недвижимости		
	Обозначение (номер) характерной точки	X	Y

такая зона			
1	2	3	4

**7. Информация о границах зон действия публичных сервитутов** \_\_\_\_\_

Обозначение (номер) характерной точки	Перечень координат характерных точек в системе координат, используемой для ведения Единого государственного реестра недвижимости	
	X	Y

**8. номер и (или) наименование элемента планировочной структуры, в границах которого расположен земельный участок** \_\_\_\_\_

**9. Информация о технических условиях подключения (технологического присоединения) объектов капитального строительства к сетям инженерно-технического обеспечения, определенных с учетом программ комплексного развития систем коммунальной инфраструктуры поселения, городского округа.**

**10. Реквизиты нормативных правовых актов субъекта Российской Федерации, муниципальных правовых актов, устанавливающих требования к благоустройству территории**  
**решение Грозненской городской Думы от 25 октября 2017 № 25 «Об утверждении Правил благоустройства территории г. Грозного в новой редакции»**

**11. Информация о красных линиях:** \_\_\_\_\_

Обозначение (номер) характерной точки	Перечень координат характерных точек в системе координат, используемой для ведения Единого государственного реестра недвижимости	
	X	Y



МЭРИЯ ГОРОДА ГРОЗНОГО  
ДЕПАРТАМЕНТ СТРОИТЕЛЬСТВА И  
АРХИТЕКТУРЫ МЭРИИ  
ГОРОДА ГРОЗНОГО

СОБЛЖА-ГИАЛИН МЭРИ  
СОБЛЖА-ГИАЛИН МЭРИН  
ГИШЛОШЪЯРАН А,  
АРХИТЕКТУРИН А ДЕПАРТАМЕНТ

## РАСПОРЯЖЕНИЕ

от « 31 » 05 2021 г.

№ 551

Об утверждении градостроительного плана земельного участка

В соответствии со ст. 57.3. Градостроительного кодекса Российской Федерации, Приказом Министерства строительства и жилищно-коммунального хозяйства Российской Федерации от 25 апреля 2017 года № 741/пр «Об утверждении формы градостроительного плана земельного участка и порядка ее заполнения», рассмотрев заявление директора ООО «Дика-Стройпроект» Тураева В.Я. о выдаче градостроительного плана земельного участка, принадлежащего на праве аренды (договор уступки прав 24.02.2021 г. по договору аренды земельного участка №172 от 13.11.2020 г. выписка из ЕГРН 20:17:0223010:785-20/024/2021-5 от 03.03.2021 г.):

1. Утвердить прилагаемый градостроительный план земельного участка с кадастровым номером 20:17:0223010:785, расположенного по адресу: ЧР, г. Грозный, Ахматовский район, ул. Шейха Али Митаева, б/н, в территориальной зоне ОД2 и присвоить ему № RU20301000 -0223 согласно приложению.
2. Контроль за выполнением настоящего распоряжения оставляю за собой.
3. Настоящее распоряжение вступает в силу со дня его подписания.

Начальник Департамента

С.А. Хаджимурадов



Верно:

Главный специалист  
должность

  
подпись

Висханова З.С.  
фамилия, инициалы

		<p>благоустройство и озеленение придомовой территории;</p> <p>обустройство спортивных площадок и детских площадок, хозяйственных площадок и площадок для отдыха;</p> <p>размещение объектов обслуживания жилой застройки во встроенных, пристроенных и встроенно-пристроенных помещениях многоквартирного дома, в отдельных помещениях дома, если площадь таких помещений в многоквартирном доме не составляет более 15% от общей площади дома</p>
2.7	Обслуживание жилой застройки	<p>Размещение объектов капитального строительства, размещение которых предусмотрено видами разрешенного использования с кодами 3.1, 3.2, 3.3, 3.4, 3.4.1, 3.5.1, 3.6, 3.7, 3.10.1, 4.1, 4.3, 4.4, 4.6, 5.12, 5.1.3, если их размещение связано с удовлетворением повседневных потребностей жителей, не причиняет вреда окружающей среде и санитарному благополучию, не причиняет существенного неудобства жителям, не требует установления санитарной зоны</p>
3.1	Коммунальное обслуживание	<p>Размещение зданий и сооружений в целях обеспечения физических и юридических лиц коммунальными услугами. Содержание данного вида разрешенного использования включает в себя содержание видов разрешенного использования с кодами 3.1.1 и 3.1.2</p>
3.1.1	Предоставление коммунальных услуг	<p>Размещение зданий и сооружений, обеспечивающих поставку воды, тепла, электричества, газа, отвод канализационных стоков, очистку и уборку объектов недвижимости (котельных, водозаборов, очистных сооружений, насосных станций, водопроводов, линий электропередач, трансформаторных подстанций, газопроводов, линий связи, телефонных станций, канализаций, стоянок, гаражей и мастерских для обслуживания уборочной, и аварийной техники, сооружений, необходимых для сбора и плавки снега)</p>
3.1.2	Административные здания организаций, обеспечивающих предоставление коммунальных услуг	<p>Размещение зданий, предназначенных для приема физических и юридических лиц в связи с предоставлением им коммунальных услуг</p>
3.2	Социальное обслуживание	<p>Размещение зданий, предназначенных для оказания гражданам социальной помощи. Содержание данного вида использования включает в себя содержание видов</p>

		предпринимательской выгоды из предоставления жилого помещения для временного проживания в них
4.8.1	Развлекательные мероприятия	Размещение зданий и сооружений, предназначенных для организации развлекательных мероприятий, путешествий, для размещения дискотек и танцевальных площадок, ночных клубов, аквапарков, боулинга, аттракционов и т. п., игровых автоматов (кроме игрового оборудования, используемого для проведения азартных игр), игровых площадок
5.1.1	Обеспечение спортивно-зрелищных мероприятий	Размещение спортивно-зрелищных зданий и сооружений, имеющих специальные места для зрителей от 500 мест (стадионов, дворцов спорта, ледовых дворцов, ипподромов)
5.1.2	Обеспечение занятий спортом в помещениях	Размещение спортивных клубов, спортивных залов, бассейнов, физкультурно-оздоровительных комплексов в зданиях и сооружениях
5.1.3.	Площадки для занятия спортом	Размещение площадок для занятия спортом и физкультурой на открытом воздухе (физкультурные площадки, беговые дорожки, поля для спортивной игры)
5.1.4	Оборудованные площадки для занятий спортом	Размещение сооружений для занятия спортом и физкультурой на открытом воздухе (теннисные корты, автодромы, мотодромы, трамплины, спортивные стрельбища)
5.1.5	Водный спорт	Размещение спортивных сооружений для занятия водными видами спорта (причалы и сооружения, необходимые для организации водных видов спорта и хранения соответствующего инвентаря)
5.5	Поля для гольфа или конных прогулок	Обустройство мест для игры в гольф или осуществления конных прогулок, в том числе осуществление необходимых земляных работ и размещение вспомогательных сооружений; размещение конноспортивных манежей, не предусматривающих устройств трибун
7.3	Водный транспорт	Размещение искусственно созданных для судоходства внутренних водных путей, размещение объектов капитального строительства внутренних водных путей, размещение объектов капитального строительства морских портов, размещение объектов капитального строительства, в том числе морских и речных портов, причалов, пристаней, гидротехнических сооружений, навигационного оборудования и других объектов, необходимых для обеспечения

		судоходства и водных перевозок, заправки водного транспорта
7.6	Внеуличный транспорт	Размещение сооружений, необходимых для эксплуатации метрополитена, в том числе надземных путей метрополитена, посадочных станций, межстанционных переходов для пассажиров, электродепо, вентиляционных шахт; Размещение наземных сооружений иных видов внеуличного транспорта (монорельсового транспорта, подвесных канатных дорог, фуникулеров)
8.3	Обеспечение внутреннего правопорядка	Размещение объектов капитального строительства, необходимых для подготовки и поддержания в готовности органов внутренних дел, «Росгравдии» и спасательных служб, в которых существует военизированная служба; размещение объектов гражданской обороны, за исключением объектов гражданской обороны, являющихся частями производственных зданий
12.0	Земельные участки (территории) общего пользования	Земельные участки общего пользования. Содержание данного вида разрешенного использования включает в себя содержание видов разрешенного использования с кодами 12.0.1 – 12.0.2
12.0.1	Улично-дорожная сеть	Размещение объектов улично-дорожной сети: автомобильных дорог, трамвайных путей и пешеходных тротуаров в границах населенных пунктов, пешеходных переходов, бульваров, площадей, проездов, велодорожек и объектов вело транспортной и инженерной инфраструктуры; размещение придорожных стоянок (парковок) транспортных средств в границах городских улиц и дорог, за исключением предусмотренных видами разрешенного использования с кодами 2.7.1, 4.9, 7.2.3, а также некапитальных сооружений, предназначенных для охраны транспортных средств
12.0.2	Благоустройство территории	Размещение декоративных, технических, планировочных, конструктивных устройств, элементов озеленения, различных видов оборудования и оформления, малых архитектурных форм, некапитальных нестационарных строений и сооружений, информационных щитов и указателей, применяемых как составные части благоустройства территории, общественных туалетов
<b>2. Вспомогательные виды разрешенного использования земельных участков и объектов капитального строительства</b>		
Код по	Наименование вида	Описание вида использования

	пассажиров	предназначенных для обслуживания пассажиров, за исключением объектов капитального строительства, размещение которых предусмотрено содержанием вида разрешенного использования с кодом 7.6
7.2.3	Стоянки транспорта общего пользования	Размещение стоянок транспортных средств, осуществляющих перевозки людей по установленному маршруту

**2.3. Предельные (минимальные и (или) максимальные) размеры земельного участка и предельные параметры разрешенного строительства, реконструкции объекта капитального строительства, установление градостроительным регламентом для территориальной зоны, в которой расположен земельный участок:**

Предельные (минимальные и (или) максимальные) размеры земельных участков, в том числе их площадь			Минимальные отступы От границ земельного участка в целях определения мест допустимого размещения зданий, строений, сооружений, за пределами которых запрещено строительство зданий, строений, сооружений	Предельное Количество этажей и (или) предельная высота зданий, строений сооружений	Максимальный процент застройки в границах земельного участка, определяемый как отношение суммарной площади земельного участка, которая может быть застроена, ко всей площади земельного участка	Требования к архитектурным решениям объектов капитального строительства, расположенным в границах территории исторического поселения федерального или регионального значения	Иные показатели
Длина, м	Ширина, м	Площадь, м <sup>2</sup> или га					
1	2	3	4	5	6	7	8
		не подлежат установлению	не подлежат установлению	не подлежат установлению	не подлежат установлению	Не менее 200 м	Максимальная высота ограждения между земельными участками для размещения индивидуальных и малоэтажных жилых домов и территориями общего