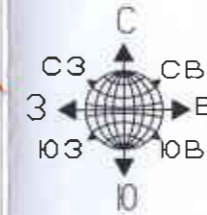








1. Чертеж градостроительного плана земельного участка



Ситуационный план



Условные обозначения:

-  - Красная линия
-  - Граница земельного участка
-  - Границы, в пределах которых разрешается строительство объектов капитального строительства, устанавливаемые с учетом минимальных отступов от границ земельного участка
-  - Минимальные отступы от границ земельного участка, в пределах которых разрешается строительство объектов капитального строительства, принимать в соответствии с п. 2.3.2 подраздела 2.3
-  - Зона с особыми условиями использования территорий - зона санитарной охраны источников питьевого и хозяйственно-бытового водоснабжения третьего пояса
-  - Зона с особыми условиями использования территорий - охранная зона объектов электроэнергетики (воздушная линия электропередачи)

Инф. и подл. / Подпись и дата / Возмен инф. N

Экспликация существующих объектов капитального строительства, объектов незавершенного строительства

Обозначение на плане	Наименование	Кадастровый №
-	Информация отсутствует	-

Ведомость координат поворотных точек земельного участка

1	310161,8	211172,39
2	310103,29	211260,49
3	310053,44	211224,82
4	310057,51	211219,13
5	310065,24	211224,66
6	310072,8	211214,08
7	310065,08	211208,56
8	310059,62	211204,65
9	310119,32	211131,51

Чертеж градостроительного плана земельного участка разработан на топографической съемке, выполненной «Инженер» в 2021 году. Чертеж градостроительного плана земельного участка разработан в июне 2022 года управлением архитектуры и градостроительства Администрации города Иванова.

Заказчик: ООО «Техгарант Инвест»

Градостроительный план земельного участка с кадастровым номером 37:05:010408:882 по адресу: город Иваново, микрорайон Самоцветы

Изм.	Кол.уч.	Лист	№ док.	Подпись	Дата	стадия	лист	листов
						ГПЗУ	3	
Нач.упр. -гл.арх.города	Петрова			<i>[Signature]</i>		Управление архитектуры и градостроительства Администрации города Иванова		
Нач.отд.ГП	Косолапова			<i>[Signature]</i>				
Выполнил	Маркелова			<i>[Signature]</i>				

Градостроительный план земельного участка М 1:1000