

ГРАДОСТРОИТЕЛЬНЫЙ ПЛАН ЗЕМЕЛЬНОГО УЧАСТКА

№ РФ-77-4-53-3-27-2020-3700

Градостроительный план земельного участка подготовлен на основании обращения правообладателя земельного участка, иного лица в случае, предусмотренном частью 1.1 статьи 57.3 Градостроительного кодекса Российской Федерации

Акционерного общества "Управление экспериментальной застройки микрорайонов" от 20.10.2020

Местонахождение земельного участка

г. Москва, внутригородское муниципальное образование Тропарёво-Никулино, Никулинская улица

Описание границ земельного участка (образуемого земельного участка):

согласно выписке из Единого государственного реестра недвижимости об объекте недвижимости от 21.10.2020 г. № КУВИ-002/2020-31748559

Обозначение (номер) характерной точки	Перечень координат характерных точек в системе координат, используемой для ведения Единого государственного реестра недвижимости	
	X	Y
1	307.68	-2006.09
2	295.69	-1992.26
3	285.39	-2001.08
4	297.31	-2014.93
1	307.68	-2006.09
1	413.66	-1961.23
2	408.8	-1964.38
3	405.12	-1969.34
4	182.51	-2176.11
5	125.69	-2150.83
6	126.2	-2150.32
7	113.39	-2137.56
8	109.51	-2141.45
9	23.18	-2063.24
10	42	-2053.2
11	67.34	-2034.13
12	84.91	-2017.32
13	132.83	-1968.65
14	238.71	-1861.76
15	295.92	-1804.56

Обозначение (номер) характерной точки	Перечень координат характерных точек в системе координат, используемой для ведения Единого государственного реестра недвижимости	
	X	Y
16	296.67	-1803.9
17	298.34	-1805.85
18	325.59	-1842.03
1	413.66	-1961.23

Кадастровый номер земельного участка (при наличии) или в случае, предусмотренном частью 1.1 статьи 57.3 Градостроительного кодекса Российской Федерации, условный номер образуемого земельного участка на основании утвержденных проекта межевания территории и (или) схемы расположения земельного участка или земельных участков на кадастровом плане территории
77:07:0014005:108

Площадь земельного участка
66209 кв.м

Информация о расположенных в границах земельного участка объектах капитального строительства

В границах земельного участка расположены объекты капитального строительства. Количество объектов 5 единиц. Объекты отображаются на чертеже(ах) градостроительного плана под порядковыми номерами. Описание объектов капитального строительства приводится в подразделе 3.1 "Объекты капитального строительства" или подразделе 3.2 "Объекты, включенные в единый государственный реестр объектов культурного наследия (памятников истории и культуры) народов Российской Федерации" раздела 3.

Информация о границах зоны планируемого размещения объекта капитального строительства в соответствии с утвержденным проектом планировки территории (при наличии)

Проект планировки утвержден. Координаты характерных точек не установлены.

Обозначение (номер) характерной точки	Перечень координат характерных точек в системе координат, используемой для ведения Единого государственного реестра недвижимости	
	X	Y
—	—	—

Реквизиты проекта планировки территории и (или) проекта межевания территории в случае, если земельный участок расположен в границах территории, в отношении которой утверждены проект планировки территории и (или) проект межевания территории

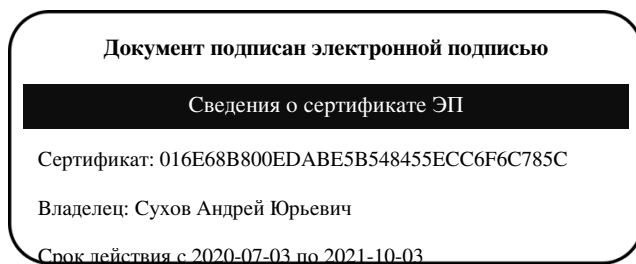
Проект межевания территории не утвержден.

- Проект планировки территории. Утвержден постановлением Правительства Москвы № 801-ПП от 29.11.2016 "Об утверждении проекта планировки территории, ограниченной Никулинской улицей, проектируемым проездом 5411, Никулинским проездом и проектируемым проездом 317".

Градостроительный план подготовлен

Комитетом по архитектуре и градостроительству города Москвы

**Первый
заместитель
председателя**



**Сухов
Андрей Юрьевич**

Дата выдачи 09.11.2020

1. Чертеж(и) градостроительного плана земельного участка

Чертеж(и) градостроительного плана земельного участка содержится в приложении к настоящему документу.

2. Информация о градостроительном регламенте, либо требованиях к назначению, параметрам и размещению объекта капитального строительства на земельном участке, на который действие градостроительного регламента не распространяется или для которого градостроительный регламент не устанавливается

Земельный участок расположен в территориальной зоне, для которой установлен градостроительный регламент. На часть земельного участка действие градостроительного регламента не распространяется.

2.1. Реквизиты акта органа государственной власти субъекта Российской Федерации, органа местного самоуправления, содержащего градостроительный регламент, либо реквизиты акта федерального органа государственной власти, органа государственной власти субъекта Российской Федерации, органа местного самоуправления, иной организации, определяющего, в соответствии с федеральными законами, порядок использования земельного участка, на который действие градостроительного регламента не распространяется или для которого градостроительный регламент не устанавливается

Постановление Правительства Москвы от 28.03.2017 г. № 120-ПП "Об утверждении Правил землепользования и застройки города Москвы"; Постановление Правительства Москвы от 29.11.2016 г. № 801-ПП "Об утверждении проекта планировки территории, ограниченной Никулинской улицей, проектируемым проездом 5411, Никулинским проездом и проектируемым проездом 317".

2.2. Информация о видах разрешенного использования земельного участка

основные виды разрешенного использования земельного участка:

- Многоэтажная жилая застройка (высотная застройка). Размещение многоквартирных домов этажностью девять этажей и выше;
благоустройство и озеленение придомовых территорий;
обустройство спортивных и детских площадок, хозяйственных площадок и площадок для отдыха;
размещение подземных гаражей и автостоянок, размещение объектов обслуживания жилой застройки во встроенных, пристроенных и встроенно-пристроенных помещениях многоквартирного дома в отдельных помещениях дома, если площадь таких помещений в многоквартирном доме не составляет более 15% от общей площади дома (2.6)
- Общественное использование объектов капитального строительства. Размещение объектов капитального строительства в целях обеспечения удовлетворения бытовых, социальных и духовных потребностей человека. Содержание данного вида разрешенного использования включает в себя содержание видов разрешенного использования с кодами 3.1 - 3.10.2 (3.0)
- Предоставление коммунальных услуг. Размещение зданий и сооружений, обеспечивающих поставку воды, тепла, электричества, газа, отвод канализационных стоков, очистку и уборку

- объектов недвижимости (котельных, водозаборов, очистных сооружений, насосных станций, водопроводов, линий электропередач, трансформаторных подстанций, газопроводов, линий связи, телефонных станций, канализаций, стоянок, гаражей и мастерских для обслуживания уборочной и аварийной техники, сооружений, необходимых для сбора и плавки снега) (3.1.1)
- Дошкольное, начальное и среднее общее образование. Размещение объектов капитального строительства, предназначенных для просвещения, дошкольного, начального и среднего общего образования (детские ясли, детские сады, школы, лицеи, гимназии, художественные, музыкальные школы, образовательные кружки и иные организации, осуществляющие деятельность по воспитанию, образованию и просвещению), в том числе зданий, спортивных сооружений, предназначенных для занятия обучающихся физической культурой и спортом (3.5.1)
 - Деловое управление. Размещение объектов капитального строительства с целью: размещения объектов управленческой деятельности, не связанной с государственным или муниципальным управлением и оказанием услуг, а также с целью обеспечения совершения сделок, не требующих передачи товара в момент их совершения между организациями, в том числе биржевая деятельность (за исключением банковской и страховой деятельности) (4.1)
 - Объекты торговли (торговые центры, торгово-развлекательные центры (комплексы)). Размещение объектов капитального строительства, общей площадью свыше 5000 кв. м с целью размещения одной или нескольких организаций, осуществляющих продажу товаров, и (или) оказание услуг в соответствии с содержанием видов разрешенного использования с кодами 4.5, 4.6, 4.8 - 4.8.2; размещение гаражей и (или) стоянок для автомобилей сотрудников и посетителей торгового центра (4.2)
 - Рынки. Размещение объектов капитального строительства, сооружений, предназначенных для организации постоянной или временной торговли (ярмарка, рынок, базар), с учетом того, что каждое из торговых мест не располагает торговой площадью более 200 кв. м; размещение гаражей и (или) стоянок для автомобилей сотрудников и посетителей рынка (4.3)
 - Магазины. Размещение объектов капитального строительства, предназначенных для продажи товаров, торговая площадь которых составляет до 5000 кв. м (4.4)
 - Банковская и страховая деятельность. Размещение объектов капитального строительства, предназначенных для размещения организаций, оказывающих банковские и страховые услуги (4.5)
 - Общественное питание. Размещение объектов капитального строительства в целях устройства мест общественного питания (рестораны, кафе, столовые, закусочные, бары) (4.6)
 - Развлекательные мероприятия. Размещение зданий и сооружений, предназначенных для организации развлекательных мероприятий, путешествий, для размещения дискотек и танцевальных площадок, ночных клубов, аквапарков, боулинга, аттракционов и т.п., игровых автоматов (кроме игрового оборудования, используемого для проведения азартных игр), игровых площадок (4.8.1)
 - Проведение азартных игр. Размещение зданий и сооружений, предназначенных для размещения букмекерских контор, тотализаторов, их пунктов приема ставок вне игорных зон (4.8.2)
 - Служебные гаражи. Размещение постоянных или временных гаражей, стоянок для хранения служебного автотранспорта, используемого в целях осуществления видов деятельности, предусмотренных видами разрешенного использования с кодами 3.0, 4.0, а также для стоянки и хранения транспортных средств общего пользования, в том числе в депо (4.9)
 - Выставочно-ярмарочная деятельность. Размещение объектов капитального строительства, сооружений, предназначенных для осуществления выставочно-ярмарочной и конгрессной деятельности, включая деятельность, необходимую для обслуживания указанных мероприятий (застройка экспозиционной площади, организация питания участников мероприятий) (4.10)
 - Обеспечение спортивно-зрелищных мероприятий. Размещение спортивно-зрелищных зданий и сооружений, имеющих специальные места для зрителей от 500 мест (стадионов, дворцов

- спорта, ледовых дворцов, ипподромов) (5.1.1)
- Обеспечение занятий спортом в помещениях. Размещение спортивных клубов, спортивных залов, бассейнов, физкультурно-оздоровительных комплексов в зданиях и сооружениях (5.1.2)
 - Площадки для занятий спортом. Размещение площадок для занятия спортом и физкультурой на открытом воздухе (физкультурные площадки, беговые дорожки, поля для спортивной игры) (5.1.3)
 - Оборудованные площадки для занятий спортом. Размещение сооружений для занятия спортом и физкультурой на открытом воздухе (теннисные корты, автодромы, мотодромы, трамплины, спортивные стрельбища) (5.1.4)
 - Водный спорт. Размещение спортивных сооружений для занятия водными видами спорта (причалы и сооружения, необходимые для организации водных видов спорта и хранения соответствующего инвентаря) (5.1.5)
 - Авиационный спорт. Размещение спортивных сооружений для занятия авиационными видами спорта (ангары, взлетно-посадочные площадки и иные сооружения, необходимые для организации авиационных видов спорта и хранения соответствующего инвентаря) (5.1.6)
 - Природно-познавательный туризм. Размещение баз и палаточных лагерей для проведения походов и экскурсий по ознакомлению с природой, пеших и конных прогулок, устройство троп и дорожек, размещение щитов с познавательными сведениями об окружающей природной среде; осуществление необходимых природоохранных и природовосстановительных мероприятий (5.2)
 - Охота и рыбалка. Обустройство мест охоты и рыбалки, в том числе размещение дома охотника или рыболова, сооружений, необходимых для восстановления и поддержания поголовья зверей или количества рыбы (5.3)
 - Причалы для маломерных судов. Размещение сооружений, предназначенных для причаливания, хранения и обслуживания яхт, катеров, лодок и других маломерных судов (5.4)
 - Поля для гольфа или конных прогулок. Обустройство мест для игры в гольф или осуществления конных прогулок, в том числе осуществление необходимых земляных работ и размещения вспомогательных сооружений; размещение конноспортивных манежей, не предусматривающих устройство трибун (5.5)
 - Улично-дорожная сеть. Размещение объектов улично-дорожной сети: автомобильных дорог, трамвайных путей и пешеходных тротуаров в границах населенных пунктов, пешеходных переходов, бульваров, площадей, проездов, велодорожек и объектов велотранспортной и инженерной инфраструктуры; размещение придорожных стоянок (парковок) транспортных средств в границах городских улиц и дорог, за исключением предусмотренных видами разрешенного использования с кодами 2.7.1, 4.9, 7.2.3, а также некапитальных сооружений, предназначенных для охраны транспортных средств (12.0.1)
 - Благоустройство территории. Размещение декоративных, технических, планировочных, конструктивных устройств, элементов озеленения, различных видов оборудования и оформления, малых архитектурных форм, некапитальных нестационарных строений и сооружений, информационных щитов и указателей, применяемых как составные части благоустройства территории, общественных туалетов (12.0.2)

условно разрешенные виды использования земельного участка:

Устанавливаются и применяются в соответствии с разделом 3.3 общей части Правил землепользования и застройки города Москвы.

вспомогательные виды разрешенного использования земельного участка:

Устанавливаются и применяются в соответствии с разделом 3.3 общей части Правил землепользования и застройки города Москвы.

2.3. Предельные (минимальные и (или) максимальные) размеры земельного участка и предельные параметры разрешенного строительства, реконструкции объекта капитального строительства, установленные градостроительным регламентом для территориальной зоны, в которой расположен земельный участок:

Предельные (минимальные и (или) максимальные) размеры земельных участков, в том числе их площадь			Минимальные отступы от границ земельного участка в целях определения мест допустимого размещения зданий, строений, сооружений, за пределами которых запрещено строительство зданий, строений, сооружений	Предельное количество этажей и(или) предельная высота зданий, строений, сооружений	Максимальный процент застройки в границах земельного участка, определяемый как отношение суммарной площади земельного участка, которая может быть застроена, ко всей площади земельного участка	Требования к архитектурным решениям объектов капитального строительства, расположенным в границах территории исторического поселения федерального или регионального значения	Иные показатели
1	2	3	4	5	6	7	8
Длина, м	Ширина, м	Площадь, м ² или га					
Подзона №1 на чертеже (1,5186 га)							
не установлена	не установлена	не установлена	не установлены	Предельная высота (м.) - по существующему положению	Максимальный процент застройки (%) - по существующему положению	не установлены	Максимальная плотность (тыс.кв.м/га) - по существующему положению
Подзона №2 на чертеже (0,3301 га), Назначение объекта капитального строительства - Многоуровневый гараж-стоянка с объектами социального обслуживания.							
не установлена	не установлена	не установлена	не установлены	Предельная высота (м.) - 30	Максимальный процент застройки (%) - без ограничений	не установлены	Максимальная плотность (тыс.кв.м/га) - 51.8 Суммарная поэтажная площадь объекта в габаритах наружных стен (кв.м.) - 17099.18, в том числе объект социального назначения - 1100 кв.м, гараж на 500 машино-мест, подземный гараж на 62 машино-места
Подзона №3 на чертеже (2,1719 га), Назначение объекта капитального строительства - Многоэтажные многоквартирные дома.							
не установлена	не установлена	не установлена	не установлены	Предельная высота (м.) - 85	Максимальный процент застройки (%) - без ограничений	не установлены	Максимальная плотность (тыс.кв.м/га) - 28.8 Суммарная поэтажная площадь объекта в габаритах наружных стен (кв.м.) - 62550.72, в том числе жилая часть - 59367 кв.м
Подзона №4 на чертеже (0,0398 га)							
не установлена	не установлена	не установлена	не установлены	Предельная высота (м.) - по существующему положению	Максимальный процент застройки (%) - по существующему положению	не установлены	Максимальная плотность (тыс.кв.м/га) - по существующему положению
Подзона №5 на чертеже (1,5173 га)							
не установлена	не установлена	не установлена	не установлены	Предельная высота (м.) - по	Максимальный процент застройки	не установлены	Максимальная плотность (тыс.кв.м/га) - по существующему положению

				существующему положению	(%) - по существующему положению		
Подзона №6 на чертеже (0,2270 га)							
не установлена	не установлена	не установлена	не установлены	Предельная высота (м.) - 0	Максимальный процент застройки (%) - 0	не установлены	Максимальная плотность (тыс.кв.м/га) - 0
Подзона №7 на чертеже (0,6219 га), Назначение объекта капитального строительства - Учебный корпус на 400 мест.							
не установлена	не установлена	не установлена	не установлены	Предельная высота (м.) - 20	Максимальный процент застройки (%) - без ограничений	не установлены	Максимальная плотность (тыс.кв.м/га) - 11.5 Суммарная поэтажная площадь объекта в габаритах наружных стен (кв.м.) - 7151,85

2.4. Требования к назначению, параметрам и размещению объекта капитального строительства на земельном участке, на который действие градостроительного регламента не распространяется или для которого градостроительный регламент не устанавливается (за исключением случая, предусмотренного пунктом 7.1 части 3 статьи 57.3 Градостроительного кодекса Российской Федерации):

Причины отнесения земельного участка к виду земельного участка, на который действие градостроительного регламента не распространяется или для которого градостроительный регламент не устанавливается	Реквизиты акта, регулирующего использование земельного участка	Требования к использованию земельного участка	Требования к параметрам объекта капитального строительства			Требования к размещению объектов капитального строительства	
			Предельное количество этажей и(или) предельная высота зданий, строений, сооружений	Максимальный процент застройки в границах земельного участка, определяемый как отношение суммарной площади земельного участка, которая может быть застроена, ко всей площади земельного участка	Иные требования к параметрам объекта капитального строительства	Минимальные отступы от границ земельного участка в целях определения мест допустимого размещения зданий, строений, сооружений, за пределами которых запрещено строительство зданий, строений, сооружений	Иные требования к размещению объектов капитального строительства
1	2	3	4	5	6	7	8
Территории общего пользования - улично-дорожная сеть.	Постановление Правительства Москвы от 29.11.2016 № 801-ПП "Об утверждении проекта планировки территории, ограниченной Никулинской улицей, проектируемым проездом 5411, Никулинским проездом и проектируемым проездом 317".	Для части земельного участка N1 площадью 947 кв.м, расположенной в подзонах N2, N3, N9, частей земельного участка N2 площадью 7 кв.м, и N3 площадью 5 кв.м, расположенных в подзоне N3, предназначенных для размещения улично-дорожной сети, использование определяется	—	—	—	—	—

		уполномоченными органами исполнительной власти субъектов Российской Федерации.					
Территории общего пользования - природные и озелененные территории.	Постановление Правительства Москвы от 29.11.2016 № 801-ПП "Об утверждении проекта планировки территории, ограниченной Никулинской улицей, проектируемым проездом 5411, Никулинским проездом и проектируемым проездом 317".	Для части земельного участка, площадью 6 кв.м, расположенной в подзоне N3 и для части земельного участка, площадью 978 кв.м, расположенной в подзоне N8, предназначенных для размещения объектов природных и озелененных территорий ЗАО № 140 "Долина р. Очаковки между Тропаревской ул. и Мичуринским проспектом" с режимом регулирования градостроительной деятельности - озелененная территория общего пользования, использование определяется уполномоченными органами исполнительной власти субъектов Российской Федерации.	—	—	—	—	—

2.5. Предельные параметры разрешенного строительства, реконструкции объекта капитального строительства, установленные положением об особо охраняемых природных территориях, в случае выдачи градостроительного плана земельного участка в отношении земельного участка, расположенного в границах особо охраняемой природной территории:

Причины отнесения земельного участка к виду земельного участка, для которого градостроительный	Реквизиты Положения об особо охраняемой природной	Реквизиты утвержденной документации по планировке территории	Зонирование особо охраняемой природной территории (да/нет)			
			Функциональная зона	Виды разрешенного использования земельного участка	Требования к параметрам объекта капитального строительства	Требования к размещению объектов капитального строительства

регламент не устанавливается	территории			Основные виды разрешенного использования	Вспомогательные виды разрешенного использования	Предельное количество этажей и (или) предельная высота зданий, строений, сооружений	Максимальный процент застройки в границах земельного участка, определяемый как отношение суммарной площади земельного участка, которая может быть застроена, ко всей площади земельного участка	Иные требования к параметрам объекта капитального строительства	Минимальные отступы от границ земельного участка в целях определения мест допустимого размещения зданий, строений, сооружений, за пределами которых запрещено строительство зданий, строений, сооружений	Иные требования к размещению объектов капитального строительства
1	2	3	4	5	6	7	8	9	10	11
—	—	—	—	—	—	—	—	—	—	—

В целях осуществления контроля за реализацией утвержденного архитектурно-градостроительного решения объекта в случаях, предусмотренных постановлением Правительства Москвы от 30.04.2013 №284-ПП архитектурно-градостроительные характеристики и параметры объектов должны соответствовать свидетельству об утверждении архитектурно-градостроительного решения объекта капитального строительства.

В соответствии с требованиями Постановления Правительства РФ от 03.03.2018 № 222 "Об утверждении Правил установления санитарно-защитных зон и использования земельных участков, расположенных в границах санитарно-защитных зон" при планировании строительства или реконструкции объекта, а также при наличии в границах земельного участка объектов, введенных в эксплуатацию, в отношении которых подлежат установлению санитарно-защитные зоны на основании постановления Главного государственного санитарного врача РФ от 25.09.2007 г. N 74 (ред. от 25.04.2014) «О введении в действие новой редакции санитарно-эпидемиологических правил и нормативов СанПиН 2.2.1/2.1.1.1200-03 «Санитарно-защитные зоны и санитарная классификация предприятий, сооружений и иных объектов»», правообладатели и (или) застройщики вышеуказанных объектов обязаны провести исследования (измерения) атмосферного воздуха, уровней физического и (или) биологического воздействия на атмосферный воздух за контуром объекта и представить в Федеральную службу по надзору в сфере защиты прав потребителей и благополучия человека (ее территориальные органы) заявление об установлении (или изменении) санитарно-защитной зоны.

3. Информация о расположенных в границах земельного участка объектах капитального строительства и объектах культурного наследия

3.1. Объекты капитального строительства

№ 1 на чертеже ГПЗУ

Адрес: ул. Никулинская, д. 12, корп. 2; Назначение: Многоквартирный дом; Кадастровый номер: 77:07:0014005:1033; Площадь: 15137.8 кв.м; Количество этажей: 25; Количество подземных этажей: в том числе подземных 1; Год постройки: 2004; Материал стен: монолитные;

№ 2 на чертеже ГПЗУ

Адрес: ул. Никулинская, д. 12, корп. 1; Назначение: Многоквартирный дом; Кадастровый номер: 77:07:0014005:1029; Площадь: 14931.7 кв.м; Количество этажей: 25; Количество подземных этажей: в том числе подземных 1; Год постройки: 2006; Материал стен: монолитные;

№ 3 на чертеже ГПЗУ

Адрес: ул. Никулинская, д. 12, корп. 3 (часть здания); Назначение: Нежилое; Кадастровый номер: 77:07:0014005:1089; Площадь: 661.7 кв.м; Количество этажей: 1; Количество подземных этажей: в том числе подземных 1; Год постройки: 2004; Материал стен: монолитные;

№ 4 на чертеже ГПЗУ Индивидуальный жилой дом с квартирами на первом этаже, нежилыми помещениями и пристройкой. Корпус 3

Адрес: ул. Никулинская, д. 8, корп. 3; Назначение: Многоквартирный дом; Кадастровый номер: 77:07:0014005:18237; Площадь: 20896.4 кв.м; Количество этажей: 2-25; Количество подземных этажей: в том числе подземных 1; Год постройки: 2019; Материал стен: монолитный железобетон;

№ 5 на чертеже ГПЗУ нежилое здание

Адрес: ул. Никулинская, д. 10; Назначение: Нежилое; Кадастровый номер: 77:07:0014005:17300; Площадь: 18800.3 кв.м; Количество этажей: 3; Количество подземных этажей: в том числе подземных 2; Год постройки: 2004; Материал стен: кирпичный;

Данные подготовлены по материалам: выписки из Единого государственного реестра недвижимости об объекте недвижимости.

3.2. Объекты, включенные в единый государственный реестр объектов культурного наследия (памятников истории и культуры) народов Российской Федерации не имеются

4. Информация о расчетных показателях минимально допустимого уровня обеспеченности территории объектами коммунальной, транспортной, социальной инфраструктур и расчетных показателях максимально допустимого уровня территориальной доступности указанных объектов для населения в случае, если земельный участок расположен в границах территории, в отношении которой предусматривается осуществление деятельности по комплексному и устойчивому развитию территории:

Информация о расчетных показателях минимально допустимого уровня обеспеченности территории
--

Объекты коммунальной инфраструктуры			Объекты транспортной инфраструктуры			Объекты социальной инфраструктуры		
Наименование вида объекта	Единица измерения	Расчетный показатель	Наименование вида объекта	Единица измерения	Расчетный показатель	Наименование вида объекта	Единица измерения	Расчетный показатель
1	2	3	4	5	6	7	8	9
–	–	–	–	–	–	–	–	–
Информация о расчетных показателях максимально допустимого уровня территориальной доступности								
Наименование вида объекта	Единица измерения	Расчетный показатель	Наименование вида объекта	Единица измерения	Расчетный показатель	Наименование вида объекта	Единица измерения	Расчетный показатель
1	2	3	4	5	6	7	8	9
–	–	–	–	–	–	–	–	–

5. Информация об ограничениях использования земельного участка, в том числе, если земельный участок полностью или частично расположен в границах зон с особыми условиями использования территорий

Часть земельного участка расположена в границах объекта природных и озелененных территорий ЗАО № 140а "Озелененная территория спортшколы на Никулинской улице" с режимом регулирования градостроительной деятельности - озелененная территория ограниченного пользования в соответствии с постановлением Правительства Москвы от 29.11.2016 № 801-ПП "Об утверждении проекта планировки территории, ограниченной Никулинской улицей, проектируемым проездом 5411, Никулинским проездом и проектируемым проездом 317".

Площадь земельного участка, покрываемая зоной с особыми условиями использования территории, составляет – **15173,65 м²**

Часть земельного участка расположена в границах объекта природных и озелененных территорий ЗАО № 140б "Озелененная территория объекта образования на Никулинской улице" с режимом регулирования градостроительной деятельности - озелененная территория ограниченного пользования в соответствии с постановлением Правительства Москвы от 29.11.2016 № 801-ПП "Об утверждении проекта планировки территории, ограниченной Никулинской улицей, проектируемым проездом 5411, Никулинским проездом и проектируемым проездом 317".

Площадь земельного участка, покрываемая зоной с особыми условиями использования территории, составляет – **6219,38 м²**

Часть земельного участка расположена в границах санитарно-защитной зоны (ориентировочная), установленной постановлением Главного государственного санитарного

врача РФ от 25.09.2007 № 74 (ред. от 25.04.2014) "О введении в действие новой редакции санитарно-эпидемиологических правил и нормативов СанПиН 2.2.1/2.1.1.1200-03 "Санитарно-защитные зоны и санитарная классификация предприятий, сооружений и иных объектов".

Площадь земельного участка, покрываемая зоной с особыми условиями использования территории, составляет – **211,08** м²

В санитарно-защитной зоне не допускается размещать: жилую застройку, включая отдельные жилые дома, ландшафтно-рекреационные зоны, зоны отдыха, территории курортов, санаториев и домов отдыха, территории садоводческих товариществ и коттеджной застройки, коллективных или индивидуальных дачных и садово-огородных участков, а также другие территории с нормируемыми показателями качества среды обитания; спортивные сооружения, детские площадки, образовательные и детские учреждения, лечебно-профилактические и оздоровительные учреждения общего пользования.

Земельный участок полностью расположен в границах приаэродромной территории аэродрома Москва (Внуково) - подзона шестая, утвержденной приказом Федерального агентства воздушного транспорта (Росавиация) Министерства транспорта Российской Федерации от 17.04.2020 г. № 394-П "Об установлении приаэродромной территории аэродрома Москва (Внуково)".

Площадь земельного участка, покрываемая зоной с особыми условиями использования территории, составляет – **66209** м²

В пределах шестой подзоны приаэродромной территории аэродрома, на расстоянии 15 км от КТА, запрещается размещать объекты, способствующие привлечению и массовому скоплению птиц: полигонов по захоронению и сортировке бытового мусора и отходов; мусоросжигательных и мусороперерабатывающих заводов; мусоросортировочных станций; скотомогильников. Допускается сохранение имеющихся в границах шестой подзоны объектов концентрированного размещения бытового мусора и отходов, при условии проведения на них мероприятий по предупреждению скопления птиц в соответствии с требованиями федеральных авиационных правил.

6. Информация о границах зон с особыми условиями использования территорий, если земельный участок полностью или частично расположен в границах таких зон:

Наименование зоны с особыми условиями использования территории с указанием объекта, в отношении которого установлена такая зона	Перечень координат характерных точек в системе координат, используемой для ведения Единого государственного реестра недвижимости		
	Обозначение (номер) характерной точки	X	Y
1	2	3	4
–	–	–	–

7. Информация о границах публичных сервитутов

На части земельного участка, площадью 890,55 кв.м, установлено обременение публичным сервитутом на основании постановления Правительства Москвы от 29.11.2016 № 801-ПП "Об утверждении проекта планировки территории, ограниченной Никулинской улицей, проектируемым проездом 5411, Никулинским проездом и проектируемым проездом 317".

Наименование зоны с особыми условиями использования территории с указанием объекта, в отношении которого установлена такая зона	Перечень координат характерных точек в системе координат, используемой для ведения Единого государственного реестра недвижимости		
	Обозначение (номер) характерной точки	X	Y
1	2	3	4
–	–	–	–

8. Номер и (или) наименование элемента планировочной структуры, в границах которого расположен земельный участок

Не установлен(ы)

9. Информация о технических условиях подключения (технологического присоединения) объектов капитального строительства к сетям инженерно-технического обеспечения, определенных с учетом программ комплексного развития систем коммунальной инфраструктуры поселения, городского округа

**Предварительные технические условия АО «Мосгаз» (www.mos-gaz.ru)
от 28.10.2020 № 01-21-2729/20 28.10.2020**

Подключение к сетям газораспределения

Информация о возможной максимальной нагрузке подключения:

-

Информация о возможных точках подключения:

газопровод среднего давления

**Предварительные технические условия АО «Мосводоканал» (www.mosvodokanal.ru)
от 23.10.2020 № 21-9286/20**

Подключение к сетям водоснабжения

Информация о возможной максимальной нагрузке подключения:

10 куб.м/сут.

Информация о возможных точках подключения:

Источником водоснабжения для объекта является водопровод d=300мм.

Предварительные технические условия АО «Мосводоканал» (www.mosvodokanal.ru)

Подключение к сетям водоотведения

Информация о возможной максимальной нагрузке подключения:

10 куб.м/сут.

Информация о возможных точках подключения:

канализационная сеть d=200-279мм.

Дополнительно информируем, в границы участка попадает канализационная сеть d=189-200-279мм.

**Предварительные технические условия КП «МПТЦ» (www.kpmptc.ru)
от 29.10.2020 № МПТЦ-ИТУ-1849**

Подключение к сетям кабельной канализации КП МПТЦ

Информация о возможной максимальной нагрузке подключения:
4 отверстия внутренним диаметром 100мм

Информация о возможных точках подключения:

Точка присоединения к существующей общегородской кабельной канализации связи, ёмкостью не менее 8-ми отверстий, определяется предпроектными изысканиями

**Предварительные технические условия ПАО «МОЭК»
от 28.10.2020 № Т-МК2-01-201023/20**

Подключение к тепловым сетям

Информация о возможной максимальной нагрузке подключения:
0.50000000

Информация о возможных точках подключения:

10. Реквизиты нормативных правовых актов субъекта Российской Федерации, муниципальных правовых актов, устанавливающих требования к благоустройству территории

- Закон города Москвы № 18 от 30.04.2014 "О благоустройстве в городе Москве";
- Постановление Правительства Москвы № 623-ПП от 06.08.2002 "Об утверждении Норм и правил проектирования комплексного благоустройства на территории города Москвы МГСН 1.02-02".

11. Информация о красных линиях:

Информация отсутствует

Обозначение (номер) характерной точки	Перечень координат характерных точек в системе координат, используемой для ведения Единого государственного реестра недвижимости	
	X	Y
-	-	-

Приложение (в случае, указанном в части 3.1 статьи 57.3 Градостроительного кодекса Российской Федерации)




¹ Информация представлена на основании:

1.1. Постановления Правительства Москвы от 28 июня 2017 г. № 396-ПП "О подготовке и выдаче градостроительных планов земельных участков в городе Москве".

1. ЧЕРТЕЖ(И) ГРАДОСТРОИТЕЛЬНОГО ПЛАНА ЗЕМЕЛЬНОГО УЧАСТКА



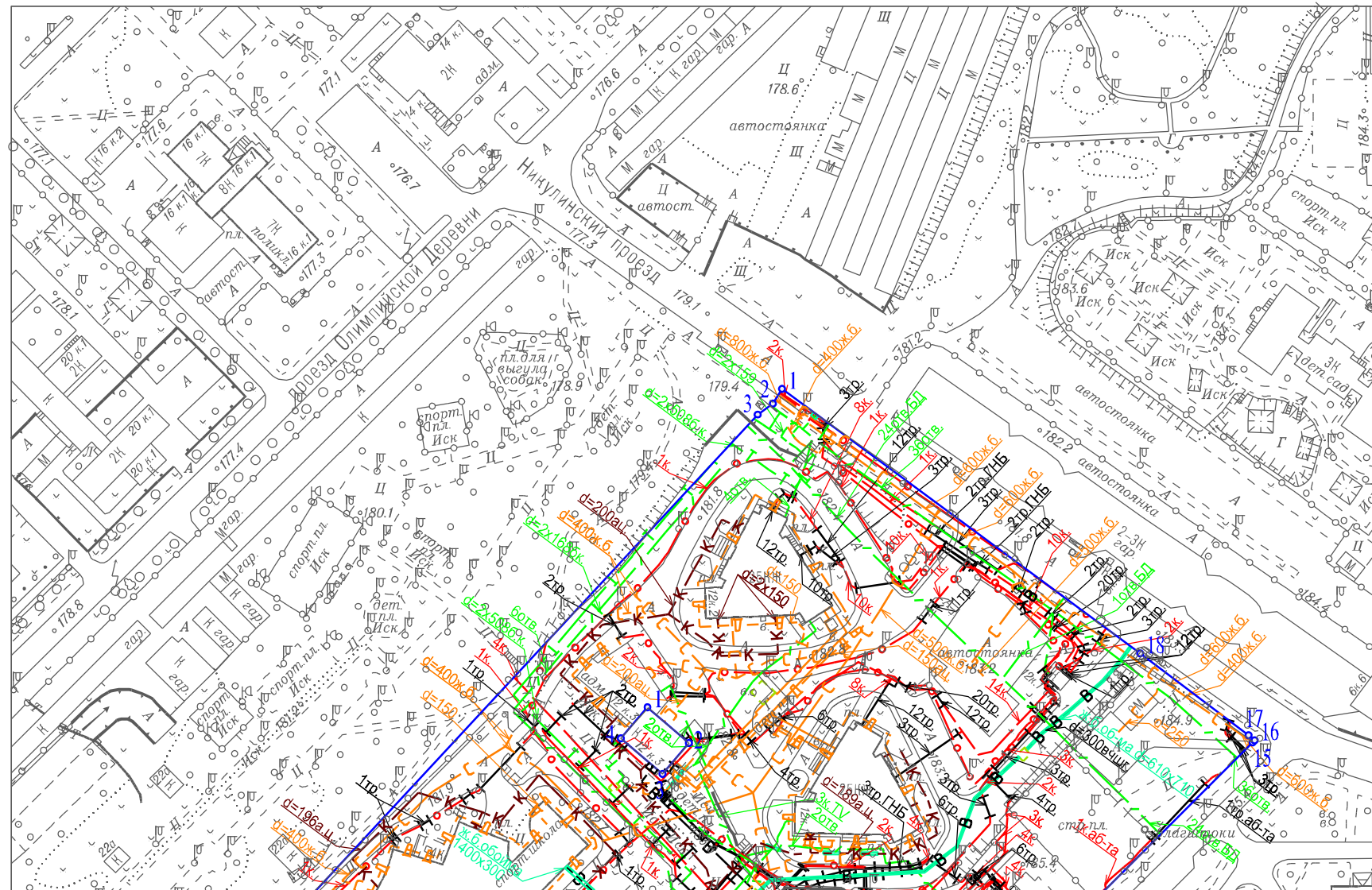
Условные обозначения

-  Границы земельного участка
-  Границы подзон
-  Номер подзоны

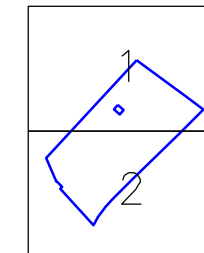
Чертеж(и) градостроительного плана земельного участка разработан(ы) в масштабе 1:2000, на топографической основе, выполненной ГБУ «Мосгоргеотрест» в 2020 г.
Площадь земельного участка: 66209 кв.м (6.6209 га)

<p>ДОКУМЕНТ ПОДПИСАН ЭЛЕКТРОННОЙ ПОДПИСЬЮ</p> <p>Сертификат: 014B52CE0009ABFE8649F6425EAE6D1E27</p> <p>Владелец: Платонов Алексей Юрьевич</p> <p>Срок действия: с 18.11.2019 по 18.11.2020</p>	<p>Чертеж(и) градостроительного плана земельного участка разработан(ы) 26-10-2020 © ГБУ "Мосгоргеотрест"</p> <hr/> <p>РФ-77-4-53-3-27-2020-3700</p>
--	---

1. ЧЕРТЕЖ(И) ГРАДОСТРОИТЕЛЬНОГО ПЛАНА ЗЕМЕЛЬНОГО УЧАСТКА



в 2-х частях
часть 1-я
СХЕМА РАСПОЛОЖЕНИЯ ЧАСТЕЙ



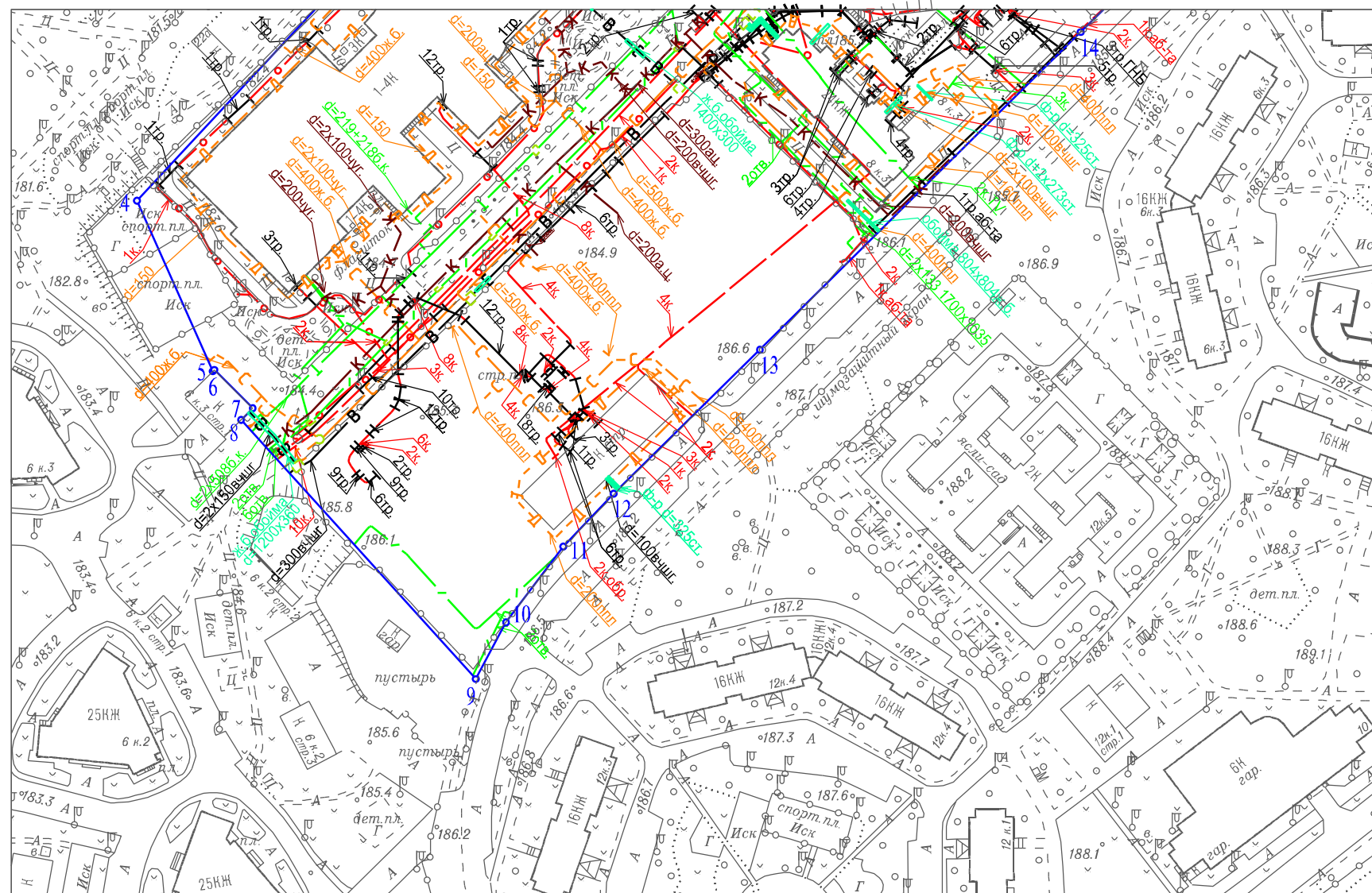
Условные обозначения

- Водосток
- Эл. кабели
- Трубы кабеля
- Кабель МОСГОРСВЕТ
- Теплосеть
- Кабель связи (телефон)
- Дренаж
- Канализация самотечная
- Футляр
- Водопровод
- Общий коллектор

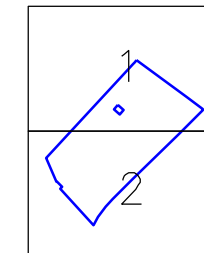
Чертеж(и) градостроительного плана земельного участка разработан(ы) в масштабе 1:2000, на топографической основе, выполненной ГБУ "Мосгоргеотрест" в 2020 г. Коммуникационные сети нанесены по состоянию на 10.2016 г.

Должность	Фамилия	Чертеж(и) с отображением расположенных в границах земельного участка коммуникационных сетей разработан(ы) по имеющимся данным 29.10.2020 г. © ГБУ "Мосгоргеотрест"
Инженер 2 кат.	Базеев Д.А.	
6d 02 ec 2e 76 cb 27 30 ab db 87 9b e2 3a 48 07 8c 32 d4 fb		ГПЗУ № РФ-77-4-53-3-27-2020-3700

1. ЧЕРТЕЖ(И) ГРАДОСТРОИТЕЛЬНОГО ПЛАНА ЗЕМЕЛЬНОГО УЧАСТКА



в 2-х частях
часть 2-я
СХЕМА РАСПОЛОЖЕНИЯ ЧАСТЕЙ



Условные обозначения

- Теплосеть
- Эл. кабели
- Водопровод
- Водосток
- Кабель связи (телефон)
- Кабель МОСГОРСВЕТ
- Канализация самотечная
- Трубы кабеля
- Футляр
- Дренаж

Чертеж(и) градостроительного плана земельного участка разработан(ы) в масштабе 1:2000, на топографической основе, выполненной ГБУ "Мосгоргеотрест" в 2020 г. Коммуникационные сети нанесены по состоянию на 10.2016 г.

Должность	Фамилия	Чертеж(и) с отображением расположенных в границах земельного участка коммуникационных сетей разработан(ы) по имеющимся данным 29.10.2020 г. © ГБУ "Мосгоргеотрест"
Инженер 2 кат.	Базеев Д.А.	
6d 02 ec 2e 76 cb 27 30 ab db 87 9b e2 3a 48 07 8c 32 d4 fb		ГПЗУ № РФ-77-4-53-3-27-2020-3700