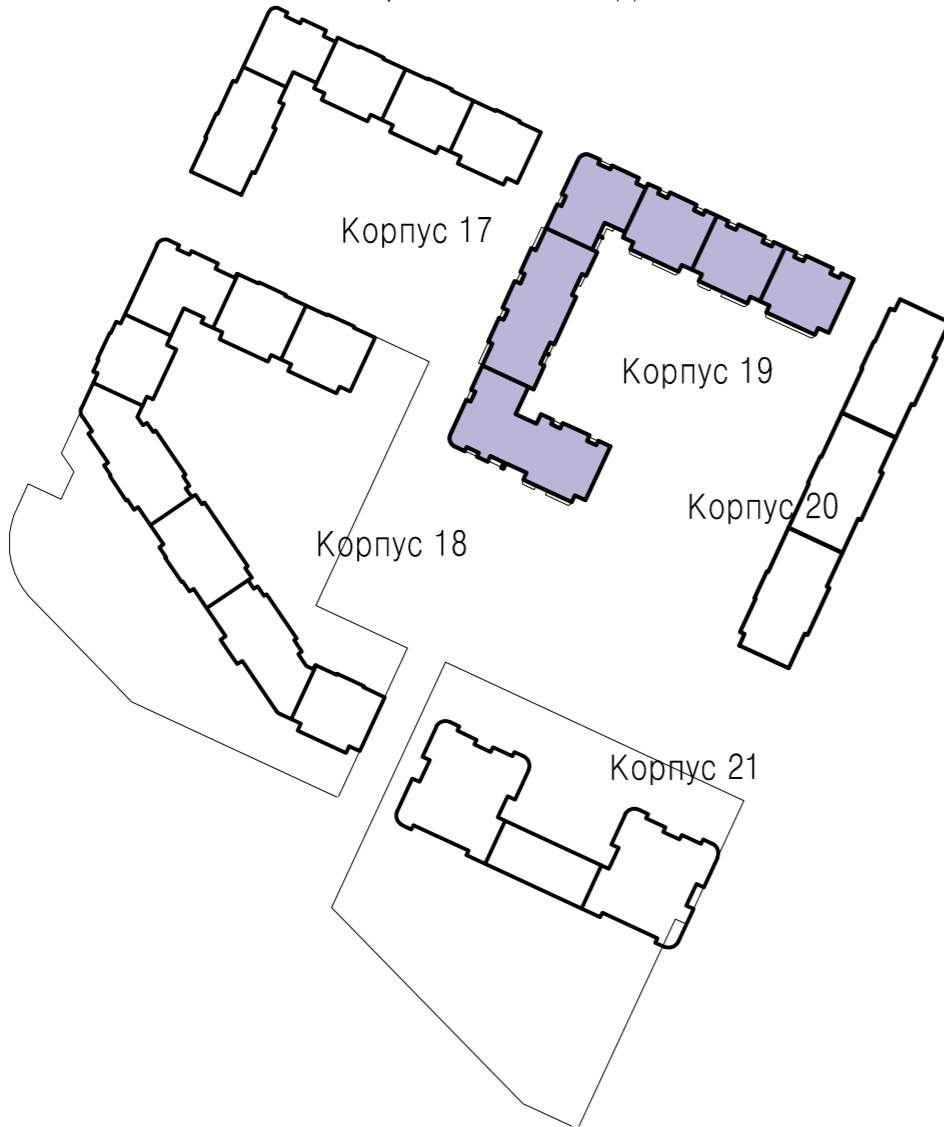




Л5
Г

АС
К

Схема расположения домов

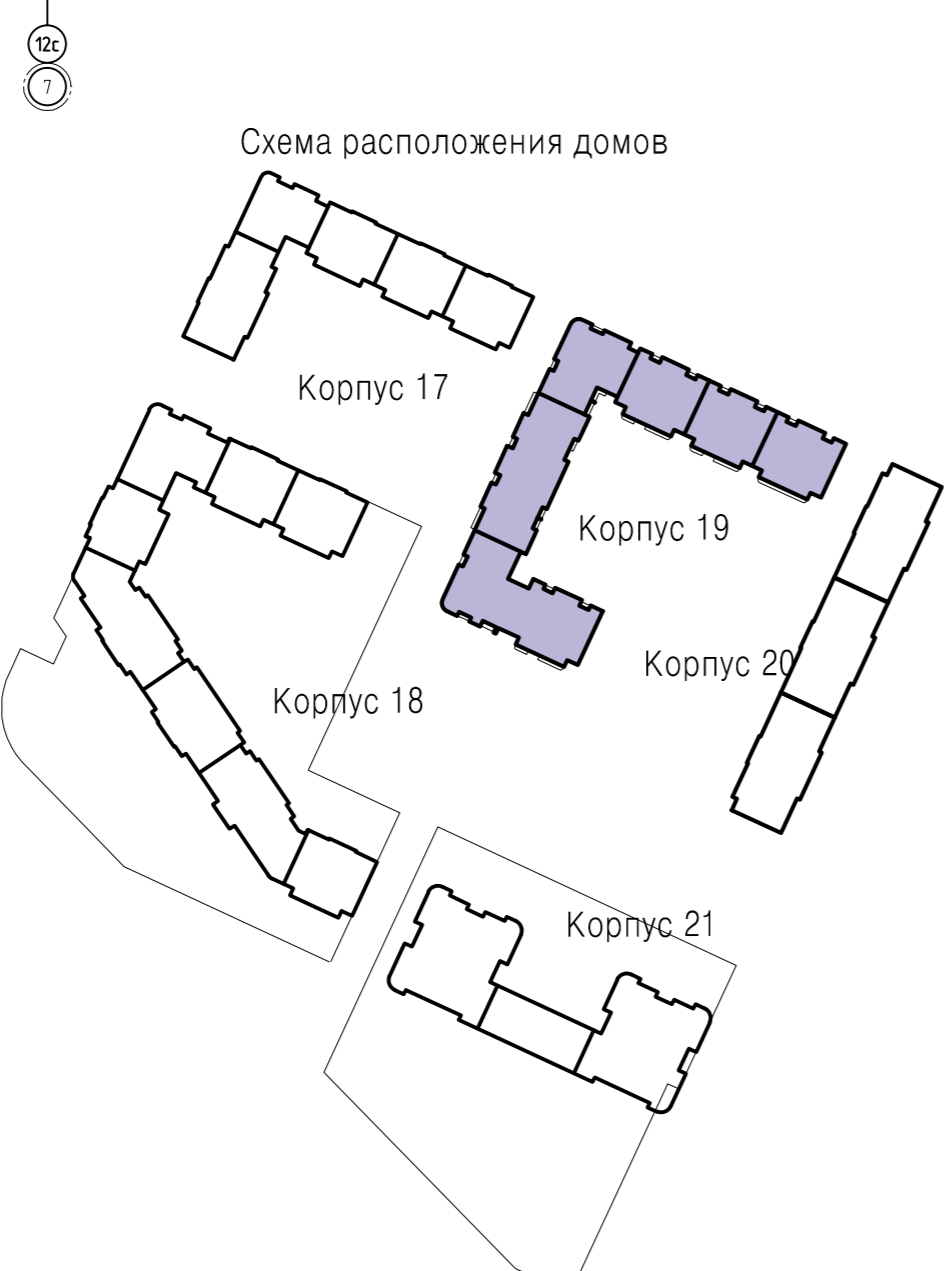


Условные обозначения:

- Штукатурка RAL по согласованию с заказчиком
- Штукатурка RAL по согласованию с заказчиком
- Штукатурка RAL по согласованию с заказчиком
- Кирпич RAL по согласованию с заказчиком
- Кирпич RAL по согласованию с заказчиком
- Прозрачное стекло RAL по согласованию с заказчиком
- Непрозрачное стекло RAL по согласованию с заказчиком

Согласовано				
Изм. №	Подп. и дата	Взам. инв. №		
Изм. №	Подп.	Изм. №		

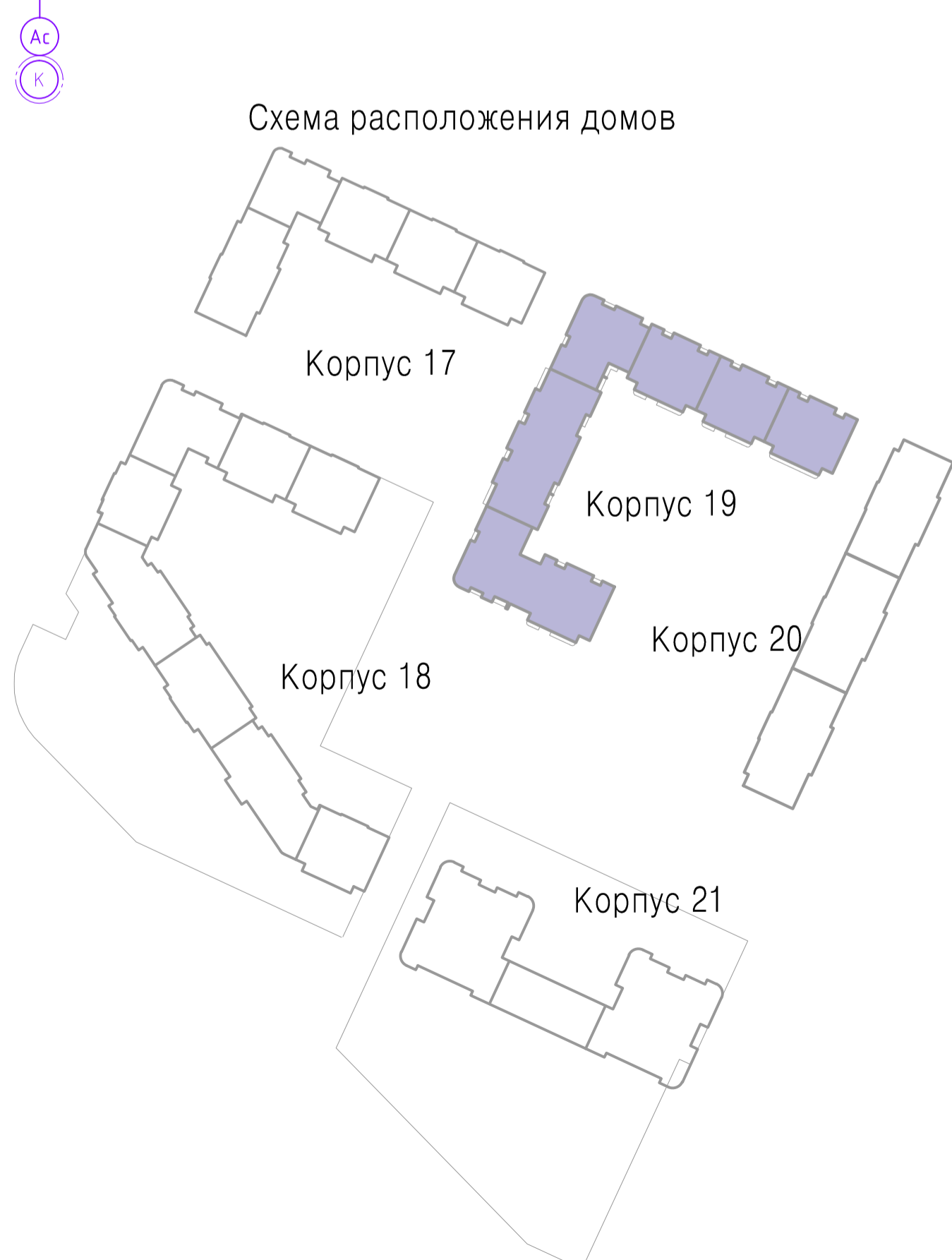
						171206-П-АР1.4				
						Многоэтажный жилой дом со встроенно-пристроенными помещениями и встроенно-пристроенным подземным паркингом, объекты инженерного обеспечения, Корпуса 17,18,19,20,21 по адресу: Ленинградская область, Всеволожского муниципального района, «Бугровское сельское поселение», кадастровый номер земельного участка № 47-07-0713003-1181.				
Изм.	Кол. уч.	Лист	№ док.	Подп.	Дата	Корпус 19, 4 этап строительства.	Стадия	Лист	Листов	
ГАП							П	9		
Разработал										
Проверил										
						Фасад Г-К	ООО "ВМП Проект"			
						Н. контр.	Щербонос			



- Условные обозначения:
- Штукатурка RAL по согласованию с заказчиком
 - Штукатурка RAL по согласованию с заказчиком
 - Штукатурка RAL по согласованию с заказчиком
 - Кирпич RAL по согласованию с заказчиком
 - Кирпич RAL по согласованию с заказчиком
 - Прозрачное стекло RAL по согласованию с заказчиком
 - Непрозрачное стекло RAL по согласованию с заказчиком

Согласовано	
Изм. № подл.	
Подп. и дата	
Взам. инв. №	

171206-П-АР1.4						
Многоэтажный жилой дом со встроенно-пристроенными помещениями и встроенно-пристроенным подземным паркингом, объекты инженерного обеспечения, Корпуса 17, 18, 19, 20, 21 по адресу: Ленинградская область, Всеволожского муниципального района, «Бугровское сельское поселение», кадастровый номер земельного участка № 47:07:0713003:1181.						
Изм.	Кол. уч.	Лист	№ док.	Подп.	Дата	
ГАП		Бубенцова				
Разработал		Дазиденко				
Проверил		Островская				
Корпус 19. 4 этап строительства.						
Фасад 7-1						
				Стадия	Лист	Листов
				П	10	
				ООО "ВМП Проект"		
				Формат A2		



- Условные обозначения:
- Штукатурка RAL по согласованию с заказчиком
 - Штукатурка RAL по согласованию с заказчиком
 - Штукатурка RAL по согласованию с заказчиком
 - Кирпич RAL по согласованию с заказчиком
 - Кирпич RAL по согласованию с заказчиком
 - Прозрачное стекло RAL по согласованию с заказчиком
 - Непрозрачное стекло RAL по согласованию с заказчиком

Согласовано	
Изм. № подл.	
Подп. и дата	
Взам инв. №	

					171206-П-АР1.4				
					Многоэтажный жилой дом со встроенно-пристроенными помещениями и встроенно-пристроенным подземным паркингом, объекты инженерного обеспечения. Корпуса 17,18,19,20,21 по адресу: Ленинградская область, Всеволожского муниципального района, «Бугровское сельское поселение», кадастровый номер земельного участка № 47:07:0713003:1181.				
Изм.	Кол. уч.	Лист	№ док.	Подп.	Дата		Стадия	Лист	Листов
ГАП		Бубенцова				Корпус 19, 4 этап строительства.	П	11	
Разработал		Дазиденко							
Проверил		Островская							
					Фасад К-Г			ООО "ВМП Проект"	
Н. контр.		Щербанос							