

Администрация городского округа «Город Йошкар-Ола»



Градостроительный план земельного участка

№	Р	Ф	-	1	2	-	2	-	1	5	-	0	-	0	0	-	2	0	2	2	-	0	1	4	7
---	---	---	---	---	---	---	---	---	---	---	---	---	---	---	---	---	---	---	---	---	---	---	---	---	---

Градостроительный план земельного участка подготовлен на основании

Заявления Общества с ограниченной ответственностью «Спектр-М» № 1384 от 01.07.2022

420087, РТ, г. Казань, ул. Карбышева, д. 50, офис 8

(реквизиты заявления правообладателя земельного участка, иного лица в случае, предусмотренном частью 1.1 статьи 57.3 Градостроительного кодекса Российской Федерации, с указанием ф.и.о. заявителя – физического лица, либо реквизиты заявления и наименование заявителя – юридического лица о выдаче градостроительного плана земельного участка)

Местонахождение земельного участка

Республика Марий Эл

(субъект Российской Федерации)

городской округ «Город Йошкар-Ола»

(муниципальный район или городской округ)

(поселение)

Описание границ земельного участка(образуемого земельного участка):

Обозначение (номер) характерной точки	Перечень координат характерных точек в системе координат, используемой для ведения Единого государственного реестра недвижимости		Обозначение (номер) характерной точки	Перечень координат характерных точек в системе координат, используемой для ведения Единого государственного реестра недвижимости		Обозначение (номер) характерной точки	Перечень координат характерных точек в системе координат, используемой для ведения Единого государственного реестра недвижимости	
	X	Y		X	Y		X	Y
1	365161.300	1272750.370	8	365072.530	1272812.400	15	365196.800	1272902.910
2	365153.640	1272747.640	9	365052.500	1272868.750	16	365160.330	1272889.690
3	365147.940	1272763.650	10	365191.680	1272918.250	17	365178.120	1272838.610
4	365120.170	1272837.570	11	365193.870	1272911.660	18	365142.380	1272824.920
5	365105.030	1272832.120	12	365189.690	1272910.390	19	365163.580	1272767.760
6	365107.450	1272825.410	13	365190.740	1272906.940	20	365156.000	1272765.060
7	365077.760	1272814.350	14	365195.010	1272908.240	21	365157.980	1272759.500

Кадастровый номер земельного участка (при наличии) или в случае, предусмотренном ч.1.1 ст.57.3 Градостроительного кодекса Российской Федерации, условный номер образуемого земельного участка на основании утвержденных проекта межевания территории и (или) схемы расположения земельного участка или земельных участков на кадастровом плане территории

12:05:0701003:3816

Площадь земельного участка

8706,0 кв.м.

Информация о расположенных в границах земельного участка объектах капитального строительства

объекты капитального строительства отсутствуют

Информация о границах зоны планируемого размещения объекта капитального строительства в соответствии с утвержденным проектом планировки территории

зона планируемого размещения объектов многоэтажной жилой застройки (высотной застройки) (2,6)

Обозначение (номер) характерной точки	Перечень координат характерных точек в системе координат, используемой для ведения Единого государственного реестра недвижимости		Обозначение (номер) характерной точки	Перечень координат характерных точек в системе координат, используемой для ведения Единого государственного реестра недвижимости	
	X	Y		X	Y
-	-	-	-	-	-

Реквизиты проекта планировки территории и (или) проекта межевания территории в случае, если земельный участок расположен в границах территории, в отношении которой утверждены проект планировки территории и (или) проект межевания территории

Постановление администрации городского округа «Город Йошкар-Ола» 23.05.2022 № 531

(указываются в случае, если земельный участок расположен в границах территории, в отношении которой утверждены проект планировки территории и (или) проект межевания территории)

План подготовлен Дождиковым Андреем Сергеевичем –

начальником управления архитектуры и градостроительства

администрации городского округа «Город Йошкар-Ола»

(ф.и.о., должность уполномоченного лица, наименование органа)

М.П.

(подпись)

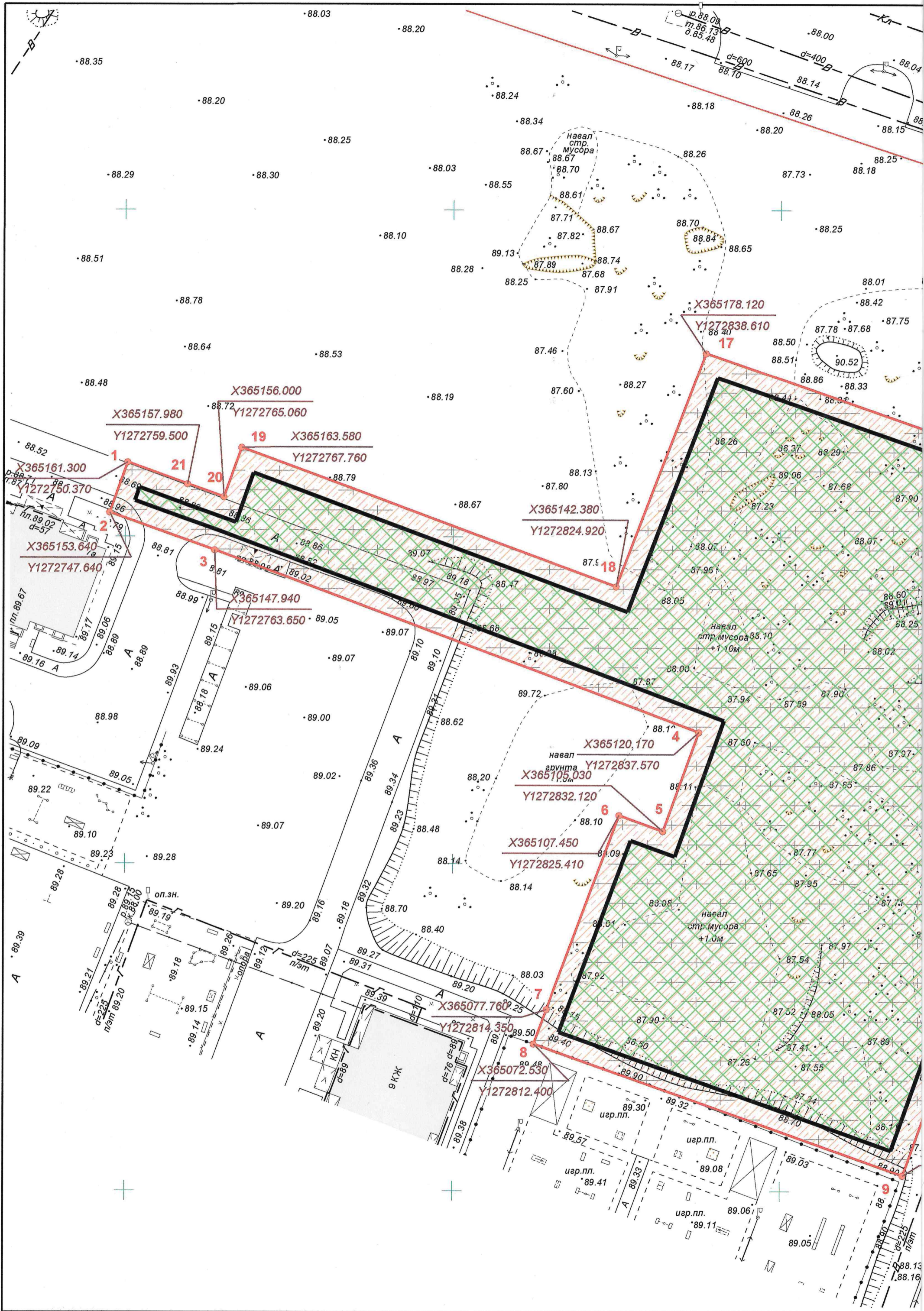
Дождиков А.С.

(расшифровка подписи)

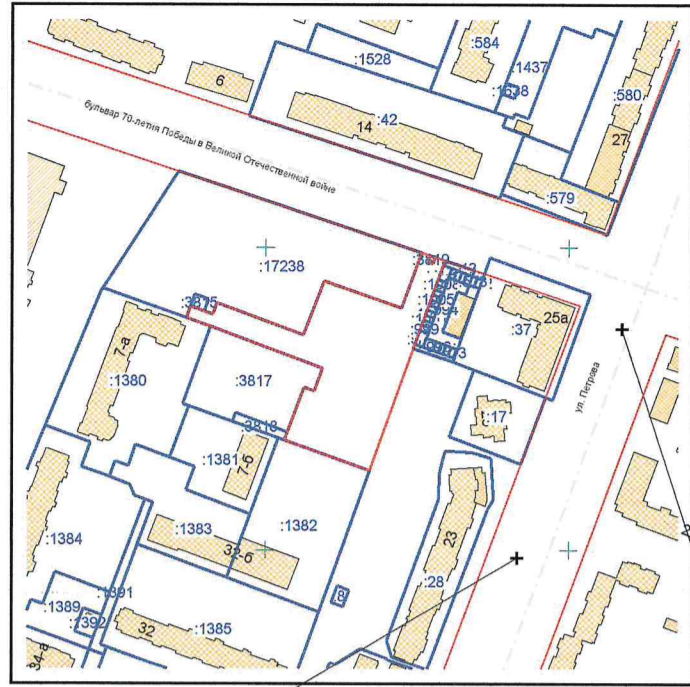
Дата выдачи

14.07.2022

(ДД.ММ.ГГГГ)

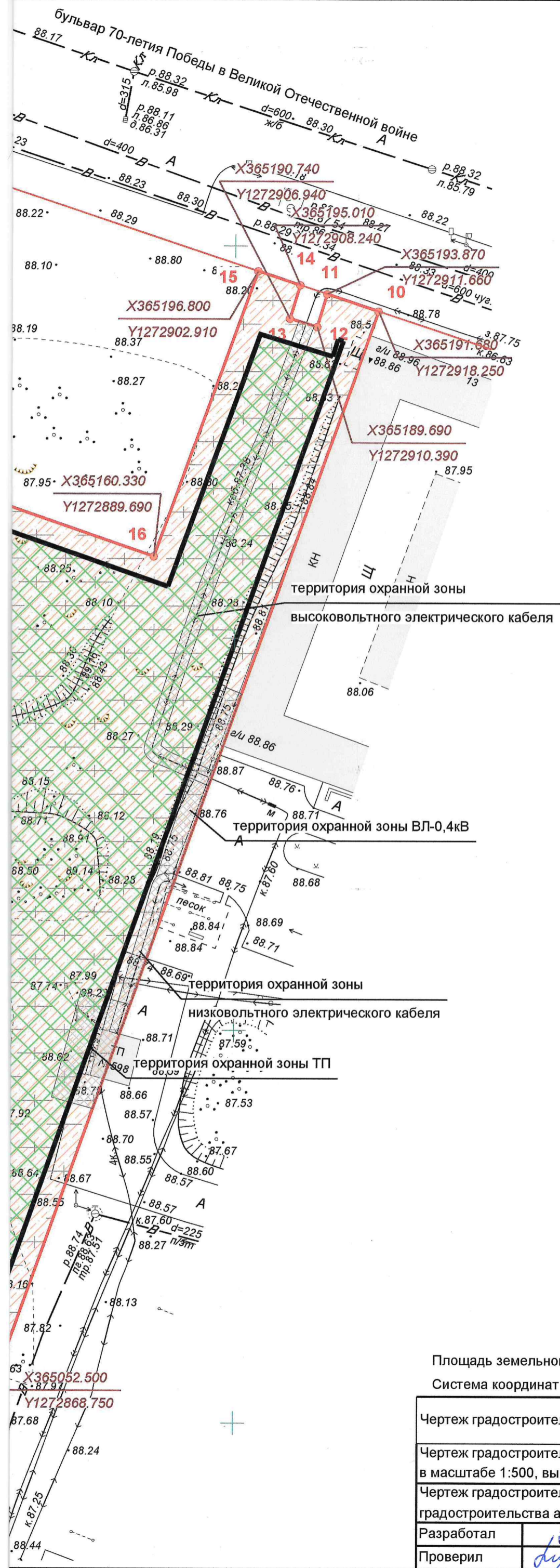


СИТУАЦИОННЫЙ ПЛАН



возможная точка подключения к сети водоснабжения

возможная точка подключения к сети водоотведения



УСЛОВНЫЕ ОБОЗНАЧЕНИЯ

- границы земельного участка
- границы земельных участков, поставленных на кадастровый учет
- красные линии
- минимальный отступ от границ земельного участка, в пределах которого разрешается строительство ОКС
- границы, в пределах которых разрешается строительство ОКС
- 1 - объект капитального строительства в границах земельного участка
- зоны с особыми условиями использования территории (охранные зоны сетей инженерно-технического обеспечения)
- + - приаэродромная территория аэродрома гражданской авиации Йошкар-Ола установлена приказом руководителя Федерального агентства воздушного транспорта (Росавиации) от 29.05.2020 №522-П (с изменениями, внесенными приказом №465-П от 06.07.2021)
- границы зон планируемого размещения ОКС в соответствии с утвержденной документацией по планировке территории

Площадь земельного участка: 8706,0 кв. м

Система координат МСК-12, система высот Балтийская

Чертеж градостроительного плана земельного участка РФ-12-2-15-0-00-2022-0147

Чертеж градостроительного плана земельного участка разработан на топографической основе в масштабе 1:500, выполненной МУП "Архитектор" 03.08.2021 (Т-21-0322)

Чертеж градостроительного плана земельного участка разработан управлением архитектуры и градостроительства администрации городского округа "Город Йошкар-Ола"

Разработал	<i>Иванов</i>	Кропотова	Масштаб	Дата	Лист	Листов
Проверил	<i>Смирнов</i>	Андрианова	1:500	14.07.2022	1	1

2. Информация о градостроительном регламенте либо требованиях к назначению, параметрам и размещению объекта капитального строительства на земельном участке, на который действие градостроительного регламента не распространяется или для которого градостроительный регламент не устанавливается

Земельный участок расположен в территориальной зоне «Зоне общественно-жилого назначения» (ОЖ). Установлен градостроительный регламент.

2.1. Реквизиты акта органа государственной власти субъекта Российской Федерации, органа местного самоуправления, содержащего градостроительный регламент либо реквизиты акта федерального органа государственной власти, органа государственной власти субъекта Российской Федерации, органа местного самоуправления, иной организации, определяющего в соответствии с федеральными законами порядок использования земельного участка, на который действие градостроительного регламента не распространяется или для которого градостроительный регламент не устанавливается

Правила землепользования и застройки, утвержденные решением Собрания депутатов городского округа «Город Йошкар-Ола» от 24.12.2009 № 30-V (в ред. решений Собрания депутатов городского округа «Город Йошкар-Ола» от 01.10.2010 № 169-V, от 23.04.2014 № 753-V, от 26.11.2014 № 25-VI, от 24.02.2016 № 277-VI, от 21.02.2017 № 441-VI, 27.06.2018 № 674-VI с изм., внесенными решениями Собрания депутатов городского округа «Город Йошкар-Ола» от 27.06.2012 № 441-V, от 10.09.2014 № 814-V, от 19.12.2014 № 70-VI, от 25.11.2020 №156-VII, от 24.11.2021 № 273-VII).

2.2. Информация о видах разрешенного использования земельного участка

Основные виды разрешенного использования

- Многоэтажная жилая застройка (высотная застройка) (2.6)

Вспомогательные виды разрешенного использования

- Служебные гаражи (4.9)
- Благоустройство территории (12.0.2)

2.3. Предельные (минимальные и (или) максимальные) размеры земельного участка и предельные параметры разрешенного строительства, реконструкции объекта капитального строительства, установленные градостроительным регламентом для территориальной зоны, в которой расположен земельный участок

Предельные (минимальные и (или) максимальные) размеры земельных участков, в том числе их площадь			Минимальные отступы от границ земельного участка в целях определения мест допустимого размещения зданий, строений, сооружений, за пределами которых запрещено строительство зданий, строений, сооружений*	Минимальный отступ от красных линий в целях определения места допустимого размещения здания, строения, сооружения, м	Предельное количество этажей и (или) предельная высота зданий, строений, сооружений	Максимальный процент застройки в границах земельного участка, определяемый как отношение суммарной площади земельного участка, которая может быть застроена, ко всей площади земельного участка	Требования к архитектурным решениям объектов капитального строительства, расположенным в границах территории исторического поселения федерального или регионального значения	Иные показатели
1	2	3						
Длина, м	Ширина, м	Площадь, м ²	4	5	6	7	8	9
Основные виды разрешенного использования:								
Многоэтажная жилая застройка (высотная застройка) (2.6)								
Не подлежат ограничению	Не подлежат ограничению	Не подлежат ограничению	3 м	5	16/51 м	60%	-	-
Вспомогательные виды разрешенного использования								
Служебные гаражи (4.9)								
Не подлежат ограничению	Не подлежат ограничению	Не подлежат ограничению	3 м	5	16/51 м	Не подлежат ограничению	-	-
Благоустройство территории (12.0.2)								
Не подлежат ограничению	Не подлежат ограничению	Не подлежат ограничению	3 м	5	16/51 м	Не подлежат ограничению	-	-
Примечание: * - в случае размещения здания, строения, сооружения на смежных земельных участках или на одном из смежных земельных участков, находящихся на каком-либо виде права у одного правообладателя, минимальный отступ от смежных границ таких земельных участков не подлежит ограничению.								

2.4. Требования к назначению, параметрам и размещению объекта капитального строительства на земельном участке, на который действие градостроительного регламента не распространяется или для которого градостроительный регламент не устанавливается (за исключением случая, предусмотренного п.7.1 ч.3 ст.57.3 Градостроительного кодекса Российской Федерации)

Причины отнесения земельного участка к виду земельного участка, на который действие градостроительного регламента не распространяется или для которого градостроительный регламент не устанавливается	Реквизиты акта, регулирующего использование земельного участка	Требования к использованию земельного участка	Требования к параметрам объекта капитального строительства			Требования к размещению объектов капитального строительства	
			Предельное количество этажей и (или) предельная высота зданий, строений, сооружений	Максимальный процент застройки в границах земельного участка, определяемый как отношение суммарной площади земельного участка, которая может быть застроена, ко всей площади земельного участка	Иные требования к параметрам объекта капитального строительства	Минимальные отступы от границ земельного участка в целях определения мест допустимого размещения зданий, строений, сооружений, за пределами которых запрещено строительство зданий, строений, сооружений	Иные требования к размещению объектов капитального строительства
1	2	3	4	5	6	7	8
-	-	-	-	-	-	-	-

2.5. Предельные параметры разрешенного строительства, реконструкции объекта капитального строительства, установленные положением об особо охраняемых природных территориях, в случае выдачи градостроительного плана земельного участка в отношении земельного участка, расположенного в границах особо охраняемой природной территории

Причины отнесения земельного участка к виду земельного участка, для которого градостроительный регламент не устанавливается	Реквизиты Положения об особо охраняемой природной территории	Реквизиты утвержденного документа по планировке территории	Зонирование особо охраняемой природной территории (да/нет)								
			Функциональная зона	Виды разрешенного использования земельного участка		Требования к параметрам объекта капитального строительства			Требования к размещению объектов капитального строительства		
				Основные виды разрешенного использования	Вспомогательные виды разрешенного использования	Предельное количество этажей и (или) предельная высота зданий, строений, сооружений	Максимальный процент застройки в границах земельного участка, определяемый как отношение суммарной площади земельного участка, которая может быть застроена, ко всей площади земельного участка	Иные требования к параметрам объекта капитального строительства	Минимальные отступы от границ земельного участка в целях определения мест допустимого размещения зданий, строений, сооружений, за пределами которых запрещено строительство зданий, строений, сооружений	Иные требования к размещению объектов капитального строительства	
1	2	3	4	5	6	7	8	9	10	11	
-	-	-	-	-	-	-	-	-	-	-	-

3. Информация о расположенных в границах земельного участка объектах капитального строительства и объектах культурного наследия

3.1. Объекты капитального строительства

№ _____, не имеется, _____, не имеется,
(согласно чертежу градостроительного плана) (назначение объекта капитального строительства, этажность, высотность, общая площадь, площадь застройки)

инвентаризационный или кадастровый номер не имеется

3.2. Объекты, включенные в единый государственный реестр объектов культурного наследия (памятников истории и культуры) народов Российской Федерации

№ _____ *отсутствует* _____, _____ *отсутствует* _____,
(согласно чертежу градостроительного плана) (назначение объекта культурного наследия, общая площадь, площадь застройки)

_____ *отсутствует* _____
(наименование органа государственной власти, принявшего решение о включении выявленного объекта культурного наследия в реестр, реквизиты этого решения)

регистрационный номер в реестре _____ *отсутствует* _____ от _____ *отсутствует* _____
(дата)

4. Информация о расчетных показателях минимально допустимого уровня обеспеченности территории объектами коммунальной, транспортной, социальной инфраструктур и расчетных показателях максимально допустимого уровня территориальной доступности указанных объектов для населения в случае, если земельный участок расположен в границах территории, в отношении которой предусматривается осуществление деятельности по комплексному и устойчивому развитию территории

Информация о расчетных показателях минимально допустимого уровня обеспеченности территории								
Объекты коммунальной инфраструктуры			Объекты транспортной инфраструктуры			Объекты социальной инфраструктуры		
Наименование вида объекта	Единица измерения	Расчетный показатель	Наименование вида объекта	Единица измерения	Расчетный показатель	Наименование вида объекта	Единица измерения	Расчетный показатель
1	2	3	4	5	6	7	8	9
-	-	-	-	-	-	-	-	-
Информация о расчетных показателях максимально допустимого уровня территориальной доступности								
Наименование вида объекта	Единица измерения	Расчетный показатель	Наименование вида объекта	Единица измерения	Расчетный показатель	Наименование вида объекта	Единица измерения	Расчетный показатель
1	2	3	4	5	6	7	8	9
-	-	-	-	-	-	-	-	-

5. Информация об ограничениях использования земельного участка, в том числе, если земельный участок полностью или частично расположен в границах зон с особыми условиями использования территорий

Земельный участок расположен в границах зоны с особыми условиями использования территории. Площадь земельного участка, покрываемая зоной с особыми условиями использования территории, составляет 8706,0 м².

6. Информация о границах зон с особыми условиями использования территорий, если земельный участок полностью или частично расположен в границах таких зон

Наименование зоны с особыми условиями использования территории с указанием объекта, в отношении которого установлена такая зона	Перечень координат характерных точек в системе координат, используемой для ведения Единого государственного реестра недвижимости		
	Обозначение (номер) характерной точки	X	Y
1	2	3	4
<i>Приаэродромная территория аэродрома Йошкар-Ола</i>	-	-	-
<i>Третья подзона приаэродромной территории аэродрома Йошкар-Ола</i>	-	-	-
<i>Пятая подзона приаэродромной территории аэродрома Йошкар-Ола</i>	-	-	-

7. Информация о границах публичных сервитутов

информация отсутствует

Обозначение (номер) характерной точки	Перечень координат характерных точек в системе координат, используемой для ведения Единого государственного реестра недвижимости	
	X	Y
-	-	-

8. Номер и (или) наименование элемента планировочной структуры, в границах которого расположен земельный участок

информация отсутствует

9. Информация о возможности подключения (технологического присоединения) объектов капитального строительства к сетям инженерно-технического обеспечения, определенных с учетом программ комплексного развития систем коммунальной инфраструктуры поселения, городского округа (копии прилагаются)

- МУП «Водоканал» г. Йошкар-Олы»: ТУ № 210 от 06.07.2022, водоснабжение, водоотведение, максимальная нагрузка в возможных точках присоединения: 1 м³/сут., срок действия ТУ – 1 год;

- ООО «Газпром газораспределение Йошкар-Ола»: ТУ-415 от 08.07.2022, газораспределение, максимальная нагрузка (часовой расход газа): 255 м³/час, срок действия ТУ – 2,5 года.

10. Реквизиты нормативных правовых актов субъекта Российской Федерации, муниципальных правовых актов, устанавливающих требования к благоустройству территории

Правила благоустройства территории городского округа «Город Йошкар-Ола», утвержденные решением Собрания депутатов городского округа «Город Йошкар-Ола» от 22 ноября 2017 г. № 569-VI.

11. Информация о красных линиях

Обозначение (номер) характерной точки	Перечень координат характерных точек в системе координат, используемой для ведения Единого государственного реестра недвижимости	
	X	Y
1	365315.420	1272546.619
2	365161.968	1273007.493