

Градостроительный план земельного участка №

Р Ф - 2 5 - 2 - 0 4 - 0 - 0 0 - 2 0 2 2 - 0 9 4 9

Градостроительный план земельного участка подготовлен на основании обращения ООО «Специализированный застройщик «ДВ СтройТех» от 04.04.2022 № 7335/1у

(реквизиты заявления правообладателя земельного участка, иного лица в случае, предусмотренном частью 1.1 статьи 57.3 Градостроительного кодекса Российской Федерации, с указанием ф.и.о. заявителя - физического лица, либо реквизиты заявления и наименование заявителя - юридического лица о выдаче градостроительного плана земельного участка)

Местонахождение земельного участка

Приморский край

(субъект Российской Федерации)

Владивостокский городской округ

(муниципальный район или городской округ)

(поселение)

Описание границ земельного участка (образуемого земельного участка):

Обозначение (номер) характерной точки	Перечень координат характерных точек в системе координат, используемой для ведения Единого государственного реестра недвижимости	
	X	Y
1	366733.02	1399246.88
2	366746	1399275.36
3	366746.47	1399305.75
4	366704.77	1399307.42
1	366720.02	1399218.38
2	366717.62	1399243.83
3	366690.48	1399301.49
4	366613.29	1399307.16
5	366597.68	1399307.59
6	366582.82	1399309.16
7	366572.82	1399309.62
8	366518.11	1399314.35
9	366502.15	1399316.37
10	366491.49	1399318.1
11	366476.83	1399301.66
12	366436.79	1399283.87
13	366344.73	1399248.56
14	366306.62	1399187.54
15	366391.58	1399146.94
16	366437.15	1399179.51
17	366462.66	1399177.7
18	366481.03	1399171.52
19	366506.68	1399177.95
20	366557.92	1399187.23
21	366665.71	1399169.78
22	366686.66	1399211.53

1	366746.58	1399312.96
2	366746.81	1399327.95
3	366732.7	1399387.61
4	366687.28	1399371.92
5	366690.31	1399335.26
6	366680.37	1399334.96
7	366674.02	1399332.62
8	366673.37	1399321.57
9	366670.18	1399317.93
10	366700.57	1399315.86

Кадастровый номер земельного участка (при наличии) или в случае, предусмотренном частью 1.1 статьи 57.3 Градостроительного кодекса Российской Федерации, условный номер образуемого земельного участка на основании утвержденных проекта межевания территории и (или) схемы расположения земельного участка или земельных участков на кадастровом плане территории 25:28:050049:5501

Площадь земельного участка
50000 кв.м

Информация о расположенных в границах земельного участка объектах капитального строительства

В границах земельного участка расположены объекты капитального строительства. Количество объектов 1 единица. Объекты отображаются на чертеже градостроительного плана под порядковыми номерами. Описание объектов капитального строительства приводится в подразделе 3.1 «Объекты капитального строительства»

Информация о границах зоны планируемого размещения объекта капитального строительства в соответствии с утвержденным проектом планировки территории (при наличии)

Проект планировки территории не утвержден

Обозначение (номер) характерной точки	Перечень координат характерных точек в системе координат, используемой для ведения Единого государственного реестра недвижимости	
	X	Y
-	-	-

Реквизиты проекта планировки территории и (или) проекта межевания территории в случае, если земельный участок расположен в границах территории, в отношении которой утверждены проект планировки территории и (или) проект межевания территории

Документация по планировке территории не утверждена

(указывается в случае, если земельный участок расположен в границах территории, в отношении которой утверждены проект планировки территории и (или) проект межевания территории)

Градостроительный план подготовлен Волковым Е.Ю., заместителем начальника управления градостроительства администрации города Владивостока

(ф.и.о., должность уполномоченного лица, наименование органа)

М.П.
(при наличии)

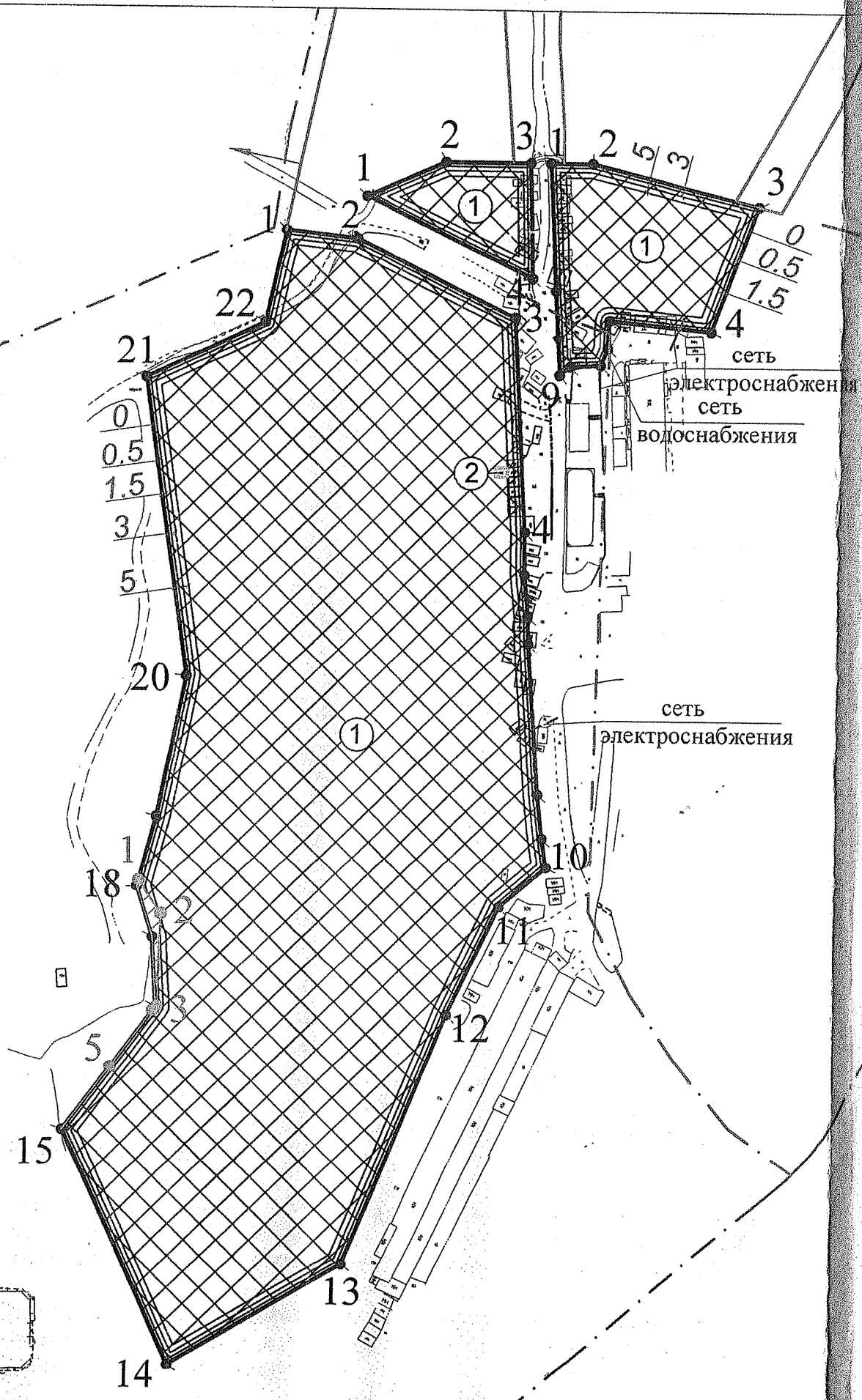
(подпись)

Е.Ю. Волков
(расшифровка подписи)

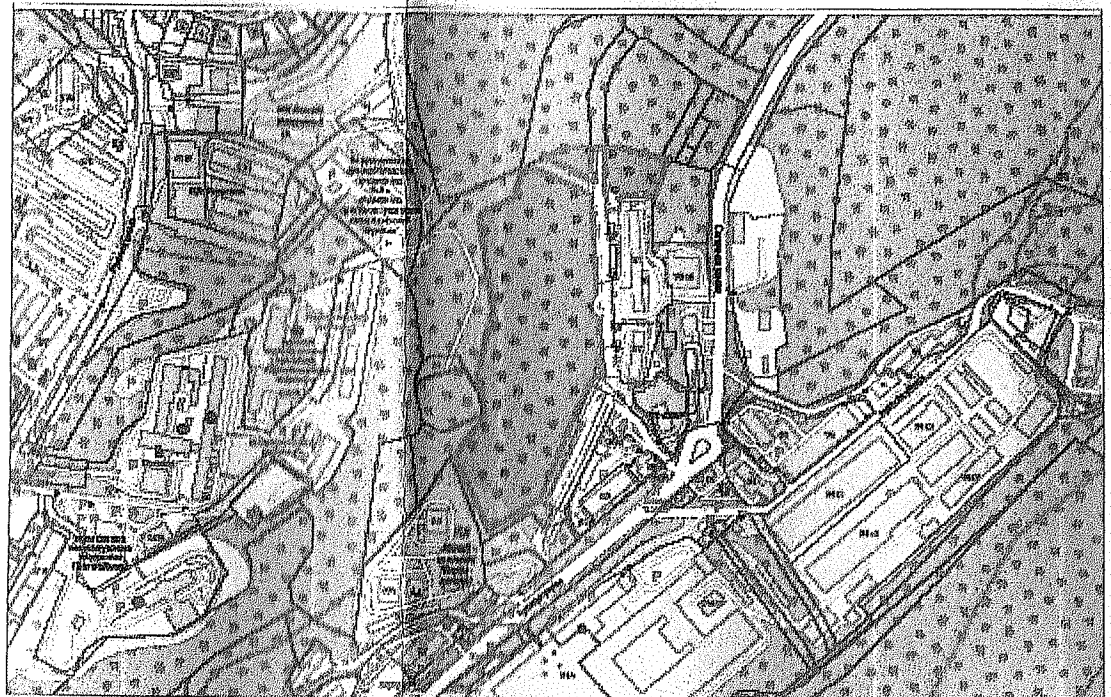
Дата выдачи

13.09.2022.
(ДД.ММ.ГГГГ)











1. Чертеж градостроительного плана земельного участка



Ситуационный план



Условные обозначения:

-  Граница земельного участка
-  Границы, в которых разрешается строительство объектов капитального строительства
-  Граница объекта капитального строительства
-  Номер объекта капитального строительства (зданий строений, сооружений), расположенного на земельном участке
-  Публичный сервитут
-  Сети инженерно-технического обеспечения
-  Магистральная улица районного значения
-  Улицы и дороги местного значения
-  Красные линии
-  Минимальные отступы от границ земельного участка, в пределах которого разрешается строительство объектов капитального строительства

0; 0.5; 1.5; 3; 5

Чертеж(и) градостроительного плана земельного участка разработан(ы) на топографической основе в масштабе 1:2000, выполненной на основании картографических материалов ООО «Центр развития территорий», 24.02.2022, ИП Ковалева Н.А., 09.03.2022, ООО «Стройизыскания», 08.01.2022.

(дата, наименование организации, подготовившей топографическую основу)

Чертеж(и) градостроительного плана земельного участка разработан(ы) _____

(дата, наименование организации)

2. Информация о градостроительном регламенте либо требованиях к назначению, параметрам и размещению объекта капитального строительства на земельном участке, на который действие градостроительного регламента не распространяется или для которого градостроительный регламент не устанавливается

Земельный участок расположен в территориальной зоне застройки многоэтажными жилыми домами (9 этажей и более) (Ж 4). Установлен градостроительный регламент.

2.1. Реквизиты акта органа государственной власти субъекта Российской Федерации, органа местного самоуправления, содержащего градостроительный регламент либо реквизиты акта федерального органа государственной власти, органа государственной власти субъекта Российской Федерации, органа местного самоуправления, иной организации, определяющего, в соответствии с федеральными законами, порядок использования земельного участка, на который действие градостроительного регламента не распространяется или для которого градостроительный регламент не устанавливается

Решение Думы города Владивостока от 07.04.2010 № 462 «Об утверждении Правил землепользования и застройки на территории Владивостокского городского округа» (в действующей редакции).

2.2. Информация о видах разрешенного использования земельного участка

основные виды разрешенного использования земельного участка:

- многоэтажная жилая застройка (высотная застройка) (Размещение многоквартирных домов этажностью девять этажей и выше; благоустройство и озеленение придомовых территорий; обустройство спортивных и детских площадок, хозяйственных площадок и площадок для отдыха; размещение подземных гаражей и автостоянок, размещение объектов обслуживания жилой застройки во встроенных, пристроенных и встроенно-пристроенных помещениях многоквартирного дома в отдельных помещениях дома, если площадь таких помещений в многоквартирном доме не составляет более 15% от общей площади дома);

- среднеэтажная жилая застройка (Размещение многоквартирных домов этажностью не выше восьми этажей; благоустройство и озеленение; размещение подземных гаражей и автостоянок; обустройство спортивных и детских площадок, площадок для отдыха; размещение объектов обслуживания жилой застройки во встроенных, пристроенных и встроенно-пристроенных помещениях многоквартирного дома, если общая площадь таких помещений в многоквартирном доме не составляет более 20% общей площади помещений дома);

- общежития (Размещение зданий; предназначенных для размещения общежитий, предназначенных для проживания граждан на время их работы, службы или обучения, за исключением зданий, размещение которых предусмотрено содержанием вида разрешенного использования с кодом 4.7);

- бытовое обслуживание (Размещение объектов капитального строительства, предназначенных для оказания населению или организациям бытовых услуг (мастерские мелкого ремонта, ателье, бани, парикмахерские, прачечные, химчистки, похоронные бюро));

- амбулаторно-поликлиническое обслуживание (Размещение объектов капитального строительства, предназначенных для оказания гражданам амбулаторно-поликлинической медицинской помощи (поликлиники, фельдшерские пункты, пункты здравоохранения, центры матери и ребенка, диагностические центры, молочные кухни, станции донорства крови, клинические лаборатории));
- дошкольное, начальное и среднее общее образование (Размещение объектов капитального строительства, предназначенных для просвещения, дошкольного, начального и среднего общего образования (детские ясли, детские сады, школы, лицеи, гимназии, художественные, музыкальные школы, образовательные кружки и иные организации, осуществляющие деятельность по воспитанию, образованию и просвещению), в том числе зданий, спортивных сооружений, предназначенных для занятия обучающихся физической культурой и спортом);
- магазины (Размещение объектов капитального строительства, предназначенных для продажи товаров, торговая площадь которых составляет до 5000 кв. м);
- общественное питание (Размещение объектов капитального строительства в целях устройства мест общественного питания (рестораны, кафе, столовые, закусочные, бары));
- обеспечение занятий спортом в помещениях (Размещение спортивных клубов, спортивных залов, бассейнов, физкультурно-оздоровительных комплексов в зданиях и сооружениях);
- площадки для занятий спортом (Размещение площадок для занятия спортом и физкультурой на открытом воздухе (физкультурные площадки, беговые дорожки, поля для спортивной игры));
- обеспечение обороны и безопасности (Размещение объектов капитального строительства, необходимых для подготовки и поддержания в боевой готовности Вооруженных Сил Российской Федерации, других войск, воинских формирований и органов управлений ими (размещение военных организаций, внутренних войск, учреждений и других объектов, дислокация войск и сил (флота), проведение воинских учений и других мероприятий, направленных на обеспечение боевой готовности воинских частей; размещение зданий военных училищ, военных институтов, военных университетов, военных академий; размещение объектов, обеспечивающих осуществление таможенной деятельности);
- обеспечение внутреннего правопорядка (Размещение объектов капитального строительства, необходимых для подготовки и поддержания в готовности органов внутренних дел, Росгвардии и спасательных служб, в которых существует военизированная служба; размещение объектов гражданской обороны, за исключением объектов гражданской обороны, являющихся частями производственных зданий);
- служебные гаражи (Размещение постоянных или временных гаражей, стоянок для хранения служебного автотранспорта, используемого в целях осуществления видов деятельности, предусмотренных видами разрешенного использования с кодами 3.0, 4.0, а также для стоянки и хранения транспортных средств общего пользования, в том числе в депо);
- коммунальное обслуживание (Размещение зданий и сооружений в целях обеспечения физических и юридических лиц коммунальными услугами. Содержание данного вида разрешенного использования включает в себя содержание видов разрешенного использования с кодами 3.1.1 - 3.1.2);
- предоставление коммунальных услуг (Размещение зданий и сооружений, обеспечивающих поставку воды, тепла, электричества, газа, отвод канализационных стоков, очистку и уборку объектов недвижимости (котельных, водозаборов, очистных сооружений, насосных станций, водопроводов, линий электропередач, трансформаторных подстанций, газопроводов, линий связи, телефонных станций, канализаций, стоянок, гаражей и мастерских для обслуживания уборочной и аварийной техники, сооружений, необходимых для сбора и плавки снега));

- административные здания организаций, обеспечивающих предоставление коммунальных услуг (Размещение зданий, предназначенных для приема физических и юридических лиц в связи с предоставлением им коммунальных услуг);

- историко-культурная деятельность (Сохранение и изучение объектов культурного наследия народов Российской Федерации (памятников истории и культуры), в том числе: объектов археологического наследия, достопримечательных мест, мест бытования исторических промыслов, производств и ремесел, исторических поселений, недействующих военных и гражданских захоронений, объектов культурного наследия, хозяйственная деятельность, являющаяся историческим промыслом или ремеслом, а также хозяйственная деятельность, обеспечивающая познавательный туризм);

- улично-дорожная сеть (Размещение объектов улично-дорожной сети: автомобильных дорог, трамвайных путей и пешеходных тротуаров в границах населенных пунктов, пешеходных переходов, бульваров, площадей, проездов, велодорожек и объектов велотранспортной и инженерной инфраструктуры; размещение придорожных стоянок (парковок) транспортных средств в границах городских улиц и дорог, за исключением предусмотренных видами разрешенного использования с кодами 2.7.1, 4.9, 7.2.3, а также некапитальных сооружений, предназначенных для охраны транспортных средств);

- благоустройство территории (Размещение декоративных, технических, планировочных, конструктивных устройств, элементов озеленения, различных видов оборудования и оформления, малых архитектурных форм, некапитальных нестационарных строений и сооружений, информационных щитов и указателей, применяемых как составные части благоустройства территории, общественных туалетов);

условно разрешенные виды использования земельного участка:

- малоэтажная многоквартирная жилая застройка (Размещение малоэтажных многоквартирных домов (многоквартирные дома высотой до 4 этажей, включая мансардный); обустройство спортивных и детских площадок, площадок для отдыха; размещение объектов обслуживания жилой застройки во встроенных, пристроенных и встроенно-пристроенных помещениях малоэтажного многоквартирного дома, если общая площадь таких помещений в малоэтажном многоквартирном доме не составляет более 15% общей площади помещений дома);

- деловое управление (Размещение объектов капитального строительства с целью: размещения объектов управленческой деятельности, не связанной с государственным или муниципальным управлением и оказанием услуг, а также с целью обеспечения совершения сделок, не требующих передачи товара в момент их совершения между организациями, в том числе биржевая деятельность (за исключением банковской и страховой деятельности));

- общественное управление (Размещение зданий, предназначенных для размещения органов и организаций общественного управления. Содержание данного вида разрешенного использования включает в себя содержание видов разрешенного использования с кодами 3.8.1 - 3.8.2);

- государственное управление (Размещение зданий, предназначенных для размещения государственных органов, государственного пенсионного фонда, органов местного самоуправления, судов, а также организаций, непосредственно обеспечивающих их деятельность или оказывающих государственные и (или) муниципальные услуги);

- представительская деятельность (Размещение зданий, предназначенных для дипломатических представительств иностранных государств и субъектов Российской Федерации, консульских учреждений в Российской Федерации);

- банковская и страховая деятельность (Размещение объектов капитального строительства, предназначенных для размещения организаций, оказывающих банковские и страховые услуги);
- амбулаторное ветеринарное обслуживание (Размещение объектов капитального строительства, предназначенных для оказания ветеринарных услуг без содержания животных);
- объекты торговли (Размещение объектов капитального строительства, общей площадью свыше 5000 кв. м с целью размещения одной или нескольких организаций, осуществляющих продажу товаров, и (или) оказание услуг в соответствии с содержанием видов разрешенного использования с кодами 4.5, 4.6, 4.8-4.8.2; размещение гаражей и (или) стоянок для автомобилей сотрудников и посетителей торгового центра);
- рынки (Размещение объектов капитального строительства, сооружений, предназначенных для организации постоянной или временной торговли (ярмарка, рынок, базар), с учетом того, что каждое из торговых мест не располагает торговой площадью более 200 кв. м; размещение гаражей и (или) стоянок для автомобилей сотрудников и посетителей рынка);
- гостиничное обслуживание (Размещение гостиниц);
- дома социального обслуживания (Размещение зданий, предназначенных для размещения домов престарелых, домов ребенка, детских домов, пунктов ночлега для бездомных граждан; размещение объектов капитального строительства для временного размещения вынужденных переселенцев, лиц, признанных беженцами);
- оказание социальной помощи населению (Размещение зданий, предназначенных для служб психологической и бесплатной юридической помощи, социальных, пенсионных и иных служб (службы занятости населения, пункты питания малоимущих граждан), в которых осуществляется прием граждан по вопросам оказания социальной помощи и назначения социальных или пенсионных выплат, а также для размещения общественных некоммерческих организаций: некоммерческих фондов, благотворительных организаций, клубов по интересам);
- оказание услуг связи (Размещение зданий, предназначенных для размещения пунктов оказания услуг почтовой, телеграфной, междугородней и международной телефонной связи);
- культурное развитие (Размещение зданий и сооружений, предназначенных для размещения объектов культуры. Содержание данного вида разрешенного использования включает в себя содержание видов разрешенного использования с кодами 3.6.1 - 3.6.3);
- объекты культурно-досуговой деятельности (Размещение зданий, предназначенных для размещения музеев, выставочных залов, художественных галерей, домов культуры, библиотек, кинотеатров и кинозалов, театров, филармоний, концертных залов, планетариев);
- цирки и зверинцы (Размещение зданий и сооружений для размещения цирков, зверинцев, зоопарков, зоосадов, океанариумов и осуществления сопутствующих видов деятельности по содержанию диких животных в неволе);
- парки культуры и отдыха (Размещение парков культуры и отдыха);
- хранение автотранспорта (Размещение отдельно стоящих и пристроенных гаражей, в том числе подземных, предназначенных для хранения автотранспорта, в том числе с разделением на машино-места, за исключением гаражей, размещение которых предусмотрено содержанием видов разрешенного использования с кодами 2.7.2, 4.9);

Размещение гаражей для собственных нужд (Размещение для собственных нужд отдельно стоящих гаражей и (или) гаражей, блокированных общими стенами с другими гаражами в одном ряду, имеющих общие с ними крышу, фундамент и коммуникации).

вспомогательные виды разрешенного использования земельного участка:

- хранение автотранспорта (Размещение отдельно стоящих и пристроенных гаражей, в том числе подземных, предназначенных для хранения автотранспорта, в том числе с разделением на машино-места, за исключением гаражей, размещение которых предусмотрено содержанием видов разрешенного использования с кодами 2.7.2, 4.9);

- предоставление коммунальных услуг (Размещение зданий и сооружений, обеспечивающих поставку воды, тепла, электричества, газа, отвод канализационных стоков, очистку и уборку объектов недвижимости (котельных, водозаборов, очистных сооружений, насосных станций, подопроводов, линий электропередач, трансформаторных подстанций, газопроводов, линий связи, телефонных станций, канализаций, стоянок, гаражей и мастерских для обслуживания уборочной и аварийной техники, сооружений, необходимых для сбора и плавки снега));

- улично-дорожная сеть (Размещение объектов улично-дорожной сети: автомобильных дорог, трамвайных путей и пешеходных тротуаров в границах населенных пунктов, пешеходных переходов, бульваров, площадей, проездов, велодорожек и объектов велотранспортной и инженерной инфраструктуры; размещение придорожных стоянок (парковок) транспортных средств в границах городских улиц и дорог, за исключением предусмотренных видами разрешенного использования с кодами 2.7.1, 4.9, 7.2.3, а также некапитальных сооружений, предназначенных для охраны транспортных средств);

- благоустройство территории (Размещение декоративных, технических, планировочных, конструктивных устройств, элементов озеленения, различных видов оборудования и оформления, малых архитектурных форм, некапитальных нестационарных строений и сооружений, информационных щитов и указателей, применяемых как составные части благоустройства территории, общественных туалетов).

2.3. Предельные (минимальные и (или) максимальные) размеры земельного участка и предельные параметры разрешенного строительства, реконструкции объекта капитального строительства, установленные градостроительным регламентом для территориальной зоны, в которой расположен земельный участок

Предельные (минимальные и (или) максимальные) размеры земельных участков, в том числе их площадь		Минимальные отступы от границ земельного участка в целях определения мест допустимого размещения зданий, строений, сооружений, за пределами которых запрещено строительство зданий, строений, сооружений		Предельное количество этажей и (или) предельная высота зданий, строений, сооружений	Максимальный процент застройки в границах земельного участка, определяемый как отношение суммарной площади земельного участка, которая может быть застроена, ко всей площади земельного участка	Требования к архитектурным решениям объектов капитального строительства, расположенных в границах территории исторического поселения федерального или регионального значения	Иные показатели
1	2	3		5	6	7	8
	Длина, м	Ширина, м	Площадь, м ² или га				
ОСНОВНЫЕ ВИДЫ И ПАРАМЕТРЫ РАЗРЕШЕННОГО ИСПОЛЬЗОВАНИЯ ЗЕМЕЛЬНЫХ УЧАСТКОВ И ОБЪЕКТОВ КАПИТАЛЬНОГО СТРОИТЕЛЬСТВА							
Многоэтажная жилая застройка (высотная застройка)							
Без ограничений	Без ограничений	Не менее 2500 кв.м	- 3 м; - 0 м в случае размещения на смежном участке пристроенного здания; - 5 м со стороны улично-дорожной сети, за исключением проездов. В условиях реконструкции существующей застройки отступы от границ земельного участка формируются в соответствии	Предельное минимальное количество этажей – 9 надземных этажей. Предельное максимальное количество этажей – 30 надземных этажей	Максимальный процент застройки в границах земельного участка, включая здания, строения, сооружения, в том числе обеспечивающие функционирование объекта – 60% Максимальный коэффициент использования	Без ограничений	Минимальный процент озеленения – 30%. Минимальное количество мест для хранения автомобилей – 1 машино-место на 100 кв. м жилой площади, но не менее 0,5 машино-мест на 1 квартиру. В случае отклонения от предельно допустимых параметров в части обеспечения местами

				со сложившейся линией застройки или по красной линии			земельного участка для жилищного строительства – 2,5		парковки автомобилей, необходимо обоснование наличия мест хранения автомобилей, доступных для неограниченного круга лиц, в пределах пешеходной территориальной доступности – 500 м
Среднеэтажная жилая застройка									
Без ограничений	Без ограничений	Не менее 2000 кв.м	- 3 м; - 0 м в случае размещения на смежном участке пристроенного здания; - 5 м со стороны улочно-дорожной сети, за исключением проездов. В условиях реконструкции существующей застройки отступы от границ земельного участка формируются в соответствии со сложившейся линией застройки или по красной линии	Предельное минимальное количество этажей – 5 надземных этажей. Предельное максимальное количество этажей – 8 надземных этажей	Максимальный процент застройки в границах земельного участка, включая здания, строения, сооружения, в том числе обеспечивающие функционирование объекта – 70%. Максимальный коэффициент использования земельного участка для жилищного строительства – 2	Без ограничений	Минимальный процент озеленения – 20%. Минимальное количество мест для хранения автомобилей – 1 машино-место на 100 кв. м жилой площади, но не менее 0,6 машино-мест на 1 квартиру. В случае отклонения от предельно допустимых параметров в части обеспечения местами парковки автомобилей, необходимо обоснование наличия мест хранения автомобилей, доступных для неограниченного круга лиц, в пределах пешеходной территориальной доступности – 500 м		
Общезития									
Без ограничений	Без ограничений	Не менее 1000 кв.м	5 м. В условиях реконструкции существующей застройки отступы от границ земельного участка формируются в соответствии	Предельное максимальное количество этажей – 30 надземных этажей	Максимальный процент застройки в границах земельного участка, включая здания, строения, сооружения, в том	Без ограничений	Минимальный процент озеленения – 15%. Минимальное количество мест для стоянки автомобилей – 1 машино-место на 200 кв. м общей		

со стоящейся линией

числе обеспечивающие функциональные объекты – 75%

площади, но не менее 1 машино-место на 5 комнат

Бытовое обслуживание

Без ограничений	Без ограничений	Не менее 200 кв.м	3 м. В условиях реконструкции существующей застройки отступы от границ земельного участка формируются в соответствии со сложившейся линией застройки или по красной линии	Предельное максимальное количество этажей – 5 надземных этажей	Максимальный процент застройки в границах земельного участка, включая здания, строения, сооружения, в том числе обеспечивающие функциональные объекты – 75%	Без ограничений	Минимальный процент озеленения – 15%. Минимальное количество мест для стоянки автомобилей – 3 машино-мест на 100 кв.м. расчетной площади, но не менее 1 машино-место на 5 работающих. Расчетная площадь помещений определяется в соответствии с СП 118.1330.2012 «Общественные здания и сооружения»
-----------------	-----------------	-------------------	--	--	---	-----------------	--

Амбулаторно-поликлиническое обслуживание

Без ограничений	Без ограничений	Не менее 500 кв.м	5 м. В условиях реконструкции существующей застройки отступы от границ земельного участка формируются в соответствии со сложившейся линией застройки или по красной линии	Предельное максимальное количество этажей – 5 надземных этажей	Максимальный процент застройки в границах земельного участка, включая здания, строения, сооружения, в том числе обеспечивающие функциональные объекты – 45%	Без ограничений	Минимальный процент озеленения – 40%. Минимальное количество мест для стоянки автомобилей – 10 машино-мест на 100 посещений, но не менее 2 машино-места на 1 объект.
-----------------	-----------------	-------------------	--	--	---	-----------------	---

Дошкольное, начальное и среднее общее образование

Без ограничений	Без ограничений	- дошкольные образовательные организации – не менее 1750 кв.м.; - общеобразовательные организации – не менее 1750 кв.м.	5 м	Предельное максимальное количество этажей – 4 надземных этажа	Максимальный процент застройки в границах земельного участка, включая здания, строения, сооружения, в том числе обеспечивающие функциональные объекты – 45%	Без ограничений	Минимальный процент озеленения – 20%
-----------------	-----------------	--	-----	---	---	-----------------	--------------------------------------

не объекта – 60%

<p>организации – не менее 10000 кв.м; - организа- ции допол- нительного образования – не менее 450 кв.м</p>							
Магазины							
<p>Без ограниче- ний</p>	<p>Без ограниче- ний</p>	<p>Предельное максимальное количество этажей – 3 надземных этажа</p>	<p>Максимальный процент застройки в границах земельного участка, включая здания, строения, сооружения, в том числе обеспечиваю- щие функционирова- ние объекта – 75%</p>	<p>3 м. В условиях реконструкции существующей застройки отступы от границ земельного участка формируются в соответствии со сложившейся линией застройки или по красной линии</p>	<p>Не менее 200 кв.м</p>	<p>Без ограниче- ний</p>	<p>Максимальная торговая площадь – не более 1000 кв. м. Минимальный процент озеленения – 15%. Минимальное количество мест для стоянки автомобилей: - для магазинов с торговой площадью менее 200 кв. м 3 машино-места на 1 объект; - для объектов с торговой площадью более 200 кв. м - 10 машино-мест на 100 кв. м торговой площади.</p>
Общественное питание							
<p>Без ограниче- ний</p>	<p>Без ограничений</p>	<p>Предельное максимальное количество этажей – 3 надземных этажа</p>	<p>Максимальный процент застройки в границах земельного участка, включая здания, строения, сооружения, в том числе обеспечиваю- щие функционирова- ние объекта – 75%</p>	<p>3 м. В условиях реконструкции существующей застройки отступы от границ земельного участка формируются в соответствии со сложившейся линией застройки или по красной линии</p>	<p>Не менее 200 кв.м</p>	<p>Без ограниче- ний</p>	<p>Минимальный процент озеленения – 15%. Минимальное количество мест для стоянки автомобилей – 10 машино-мест на 50 мест</p>

Без ограниче- ний	Без ограниче- ний	Не менее 100 кв.м	3 м. В условиях реконструкции существующей застройки отступы от границ земельного участка формируются в соответствии со сложившейся линией застройки или по красной линии	Предельное максимальное количество этажей – 4 надземных этажа	Максимальный процент застройки в границах земельного участка, включая здания, строения, в том числе обеспечиваю- щие функционирова- ние объекта – 70%	Без ограничений	Минимальный процент озеленения – 20%. Минимальное количество мест для стоянки автомобилей – 30 машино-мест на 100 мест или единовременных посетителей, но не менее 1 машино-места на 100 кв. м общей площади.
Площадки для занятий спортом							
Без ограниче- ний	Без ограниче- ний	Не менее 100 кв.м	3 м. В условиях реконструкции существующей застройки отступы от границ земельно- го участка формируются в соответствии со сложив- шейся линией застройки или по красной линии	-	-	Без ограничений	-
Обеспечение обороны и безопасности							
Предельные (минимальные и (или) максимальные) размеры земельных участков, предельные параметры разрешенного строительства, реконструкции объектов капитального строительства не подлежат установлению							
Обеспечение внутреннего правопорядка							
Без ограниче- ний	Без ограниче- ний	Не менее 300 кв.м	5 м. В условиях реконструкции существующей застройки отступы от границ земельного участка формируются в соответствии со сложившейся линией застройки или по красной линии	Предельное максимальное количество этажей – 5 надземных этажей	Максимальный процент застройки в границах земельного участка, включая здания, строения, в том числе обеспечиваю- щие функционирова- ние объекта – 75%	Без ограничений	Минимальный процент озеленения – 15%. Минимальное количество мест для стоянки автомобилей – 15 машино-мест на 100 работающих, но не менее 2 машино-места на 1 объект
Служебные гаражи							
Без ограниче- ний	Без ограниче- ний	Размеры земельных участков для	- для постоянных или временных гаражей с несколькими стоянками	Предельное максимальное количество	Максимальный процент застройки в границах земельного	Без ограничений	-

<p>ОДНИ СТОЯНОЧНЫМ МЕСТОМ: -минималь- ный – 25 кв.м; -максималь- ный – 40 кв.м</p>	<p>ГЕРБЫ – 1,5 м. - для многоэтажных объектов – 3 м. В условиях реконструкции существующей застройки отступы от границ земель- ного участка формируются в соответствии со сложив- шейся линией застройки или по красной линии</p>	<p>НАЗЕМНЫХ этажей</p>	<p>ЗДАНИЯ, СТРОЕНИЯ, сооружения, в том числе обеспечиваю- щие функционирова- ние объекта – 75%.</p>	
<p>Коммунальное обслуживание.</p>				
<p>Административные здания организаций, обеспечивающих предоставление коммунальных услуг</p>				
<p>Без ограниче- ний</p>	<p>Размеры земельных участков для объектов, предназна- ченных для приема фи- зических и юридичес- ких лиц в связи с пре- доставле- нием им коммуналь- ных услуг – не менее 300 кв.м. Размеры зе- мельных участков для обеспечения физических</p>	<p>0,5 м. В условиях реконструкции существующей застройки отступы от границ земельного участка формируются в соответствии со сложившейся линией застройки или по красной линии</p>	<p>Предельное максимальное количество этажей – 2 надземных этажа</p>	<p>Максимальный процент застройки в границах земельного участка, включая здания, строения, сооружения, в том числе обеспечиваю- щие функционирова- ние объекта – 90%</p>
<p>Без ограниче- ний</p>	<p>Без ограничений</p>	<p>Без ограничений</p>	<p>Без ограничений</p>	

КЕХ ТИИ КОМ-

мунальными
услугами не
подлежат
установле-
нию

Историко-культурная деятельность.

Улично-дорожная сеть.

Благоустройство территории

Предельные (минимальные и (или) максимальные) размеры земельных участков, предельные параметры разрешенного строительства, реконструкции объектов капитального строительства не подлежат установлению

УСЛОВНО РАЗРЕШЕННЫЕ ВИДЫ И ПАРАМЕТРЫ ИСПОЛЬЗОВАНИЯ ЗЕМЕЛЬНЫХ УЧАСТКОВ И ОБЪЕКТОВ КАПИТАЛЬНОГО СТРОИТЕЛЬСТВА

Малозэтажная многоквартирная жилая застройка

Без ограниче- ний	Без ограниче- ний	Не менее 1400 кв.м	- 3 м; - 0 м в случае размещения на смежном участке пристроенного здания; В условиях реконструкции существующей застройке отступы от границ земель- ного участка формируются в соответствии со сложив- шейся линией застройки или по красной линии	Предельное максимальное количество этажей - 4 надземных этажа	Максимальный процент застройки в границах земельного участка, включая здания, строения, сооружения, в том числе обеспечиваю- щие функционирова- ние объекта - 80%. Максимальный коэффициент использования земельного участка для жилищного строительства - 1,7	Без ограничений	Вспомогательные здания и хозяйственные строе- ния, за исключением гара- жей, размещать со сторо- ны улиц не допускается. Минимальный процент озеленения - 15%. Минимальное количество мест для хранения автом- обилей - 1 машино-место на 100 кв. м жилой площа- ди, но не менее 0,7 маши- но-место на 1 квартиру. В случае отклонения от предельно допустимых параметров в части обеспечения местами парковки автомобилей, необходимо обоснование наличия мест хранения автомобилей, доступных для неограниченного круга лиц, в пределах
-------------------------	-------------------------	-----------------------	--	--	--	--------------------	---

<p align="center">Деловое управление. Общественное управление. Государственная деятельность. Представительская деятельность. Банковская и страховая деятельность.</p>							
Без ограничений	Без ограничений	Не менее 500 кв.м	3 м. В условиях реконструкции существующей застройки отступы от границ земельного участка формируются в соответствии со сложившейся линией застройки или по красной линии	Предельное максимальное количество этажей - 10 надземных этажей	Максимальный процент застройки в границах земельного участка, включая здания, строения, сооружения, в том числе обеспечивающие функционирование объекта - 75%	Без ограничений	Минимальный процент озеленения - 15%. Минимальное количество мест для стоянки автомобилей - 1 машино-место на 50 кв. м общей площади, но не менее 35 машино-мест на 100 работающих
<p align="center">Амбулаторное ветеринарное обслуживание</p>							
Без ограничений	Без ограничений	Не менее 200 кв.м	3 м. В условиях реконструкции существующей застройки отступы от границ земельного участка формируются в соответствии со сложившейся линией застройки или по красной линии	Предельное максимальное количество этажей - 3 надземных этажа	Максимальный процент застройки в границах земельного участка, включая здания, строения, сооружения, в том числе обеспечивающие функционирование объекта - 75%	Без ограничений	Минимальный процент озеленения - 15%. Минимальное количество мест для стоянки автомобилей - 10 машино-мест на 100 посещений, но не менее 2 машино-места на 1 объект
<p align="center">Объекты торговли (торговые центры, торгово-развлекательные центры (комплексы))</p>							
Без ограничений	Без ограничений	Не менее 1250 кв.м	5 м. В условиях реконструкции существующей застройки отступы от границ земельного участка формируются в соответствии со сложившейся линией застройки или по красной линии	Предельное максимальное количество этажей - 4 надземных этажа	Максимальный процент застройки в границах земельного участка, включая здания, строения, сооружения, в том числе обеспечивающие функционирование объекта - 75%	Без ограничений	Минимальный процент озеленения - 15%. Минимальное количество мест для стоянки автомобилей - 10 машино-мест на 100 кв. м торговой площади
Рынки							

Без ограниче- ний	Без ограниче- ний	Не менее 1000 кв.м	В существующей застройке отступы от границ земель- ного участка формируются в соответствии со сложив- шейся линией застройки или по красной линии	количество этажей – 2 надземных этажа	граница земельного участка, включая здания, строения, сооружения, в том числе обеспечиваю- щие функционирова- ние объекта – 75%	размещать со стороны улиц не допускается. Минимальный процент озеленения – 15%. Минимальное количество мест для стоянки автомобилей – 10 машино-мест на 100 кв. м торговой площади
Гостиничное обслуживание						
Без ограниче- ний	Без ограниче- ний	Не менее 1000 кв.м	5 м. В условиях реконструкции существующей застройки отступы от границ земель- ного участка формируются в соответствии со сложив- шейся линией застройки или по красной линии	Предельное максимальное количество этажей – 10 надземных этажей	Максимальный процент застройки в границах земельного участка, включая здания, строения, сооружения, в том числе обеспечиваю- щие функционирова- ние объекта – 75%	Минимальный процент озеленения – 15%. Минимальное количество мест для стоянки автомобилей – 1 машино- место на 200 кв. м общей площади, но не менее 1 машино-место на 5 номеров
Дома социального обслуживания.						
Оказание социальной помощи населению.						
Оказание услуг связи						
Без ограниче- ний	Без ограниче- ний	Не менее 500 кв.м	3 м. В условиях реконструкции существующей застройки отступы от границ земел- ьного участка формируются в соответствии со сложив- шейся линией застройки или по красной линии	Предельное максимальное количество этажей – 4 надземных этажа	Максимальный процент застройки в границах земельного участка, включая здания, строения, сооружения, в том числе обеспечиваю- щие функционирова- ние объекта – 75%	Минимальный процент озеленения – 15%. Минимальное количество мест для стоянки автомобилей – 15 машино-мест на 100 работающих, но не менее 2 машино-места на 1 объект
Культурное развитие.						
Объекты культурно-досуговой деятельности.						
Цирки и зверинцы						
Без	Без	Не менее 3 м.		Предельное	Максимальный	Минимальный процент

			отступы от границ земельного участка формируются в соответствии со сложившейся линией застройки или по красной линии	этажей – 4 надземных этажа	участка, включая здания, строения, сооружения, в том числе обеспечивающие функционирование объекта – 75%	мест для стоянки автомобилей – 25 машино-мест на 100 мест или единовременных посетителей
--	--	--	--	----------------------------	--	--

Парки культуры и отдыха.

Без ограничений	30000 кв.м.	3 м.		Предельное максимальное количество этажей – 2 надземных этажа	Максимальный процент застройки в границах земельного участка, включая здания, строения, сооружения, в том числе обеспечивающие функционирование объекта – 20%	Минимальный процент озеленения – 60%. Минимальное количество мест для стоянки автомобилей – 25 машино-мест на 100 мест или единовременных посетителей
-----------------	-------------	------	--	---	---	---

Хранение автотранспорта

Без ограничений	Размеры земельных участков: минимальный – 40 кв. м на машино-место; максимальный – не подлежит установлению.	- для многоэтажных объектов – 3 м; - случае размещения на смежном участке пристроенного здания – 0 м. В условиях реконструкции существующей застройки отступы от границ земельного участка формируются в соответствии со сложившейся линией застройки или по красной линии	Предельное максимальное количество этажей – 7 надземных этажей	Максимальный процент застройки в границах земельного участка, включая здания, строения, сооружения, в том числе обеспечивающие функционирование объекта – 75%	Без ограничений	-
-----------------	--	--	--	---	-----------------	---

Размещение гаражей для собственных нужд

Без ограничений	Размеры земельных участков: минимальный:	- для отдельно стоящих гаражей – 1,5 м - в случае размещения на смежном участке пристроенного здания – 0 м.	Предельное максимальное количество этажей – 2 надземных	Не подлежит установлению	Без ограничений	-
-----------------	--	--	---	--------------------------	-----------------	---

СТОЯЩИХ	отступы от границ земельного участка формируются в соответствии со сложившейся линией застройки или по красной линии																																											
СТОЯЩИХ гаражей – 24 кв. м на 1 машино-место;	для гаражей, блокированных общими стенами с другими гаражами в одном ряду – 40 кв. м на 1 машино-место;																																											
СТОЯЩИХ гаражей – 24 кв. м на 1 машино-место;	для гаражей, блокированных общими стенами с другими гаражами в одном ряду – 40 кв. м на 1 машино-место;																																											

ВСПОМОГАТЕЛЬНЫЕ ВИДЫ И ПАРАМЕТРЫ РАЗРЕШЕННОГО ИСПОЛЬЗОВАНИЯ ЗЕМЕЛЬНЫХ УЧАСТКОВ И ОБЪЕКТОВ КАПИТАЛЬНОГО СТРОИТЕЛЬСТВА

Хранение автотранспорта

Без ограничений	Без ограничений	Не подлежат установлению	- для многоярусных объектов – 3 м; - случае размещения на смежном участке пристроенного здания – 0 м. В условиях реконструкции существующей застройки отступы от границ земельного участка формируются в соответствии со сложившейся линией застройки или по красной линии	Предельное максимальное количество этажей – 7 надземных этажей	Не подлежит установлению	Без ограничений	-
-----------------	-----------------	--------------------------	--	--	--------------------------	-----------------	---

Предоставление коммунальных услуг

об особо охраняемой территории. В случае выявления нарушений в границах особо охраняемой природной территории:

Причины отнесения земельного участка к виду земельного участка для которого градостроительный регламент не устанавливается	Реквизиты Положения об особо охраняемой природной территории	Реквизиты утвержденного документа планировке территории	Функциональная зона	Зонирование особо охраняемой природной территории (да/нет)		Требования к размещению объектов капитального строительства				
				Виды разрешения земельного участка	Требования к параметрам объекта капитального строительства					
				<p>Основные виды разрешенного использования</p> <p>Вспомогательные виды разрешенного использования</p>	<p>Предельное количество этажей и (или) предельная высота зданий, строений, сооружений</p> <p>Максимальный процент застройки в границах земельного участка, определяемый как отношение суммарной площади земельного участка, которая может быть застроена, ко всей площади земельного участка</p>	<p>Иные требования к параметрам объекта капитального строительства</p> <p>Иные требования к размещению объектов капитального строительства</p>				
1	2	3	4	5	6	7	8	9	10	11

информация о расположенных в границах земельного участка объектах капитального строительства и объектах культурного наследия

Объекты капитального строительства

2 , информация отсутствует
 (согласно чертежу(ам) градостроительного плана) (назначение объекта капитального строительства, этажность, высотность, общая площадь, площадь застройки)
 инвентаризационный или кадастровый номер информация отсутствует

Объекты, включенные в единый государственный реестр объектов культурного наследия (памятников истории и культуры) народов Российской Федерации

информация отсутствует , информация отсутствует
 (согласно чертежу(ам) градостроительного плана) (назначение объекта культурного наследия, общая площадь, площадь застройки)
 информация отсутствует
 наименование органа государственной власти, принявшего решение о включении выявленного объекта культурного наследия в реестр, реквизиты этого решения)
 регистрационный номер в реестре информация отсутствует от информация отсутствует
 (дата)

Информации об ограничениях использования земельного участка, в том числе если земельный участок полностью или частично расположен в границах зон с особыми условиями использования территорий

Размещение объектов капитального строительства на земельном участке производить с учетом расположения в границах участка линий связи.

Согласно постановлению правительства Российской Федерации от 09.06.1995 г. № 578 «Об утверждении правил охраны линий и сооружений связи Российской Федерации» юридические и физические лица, ведущие хозяйственную деятельность на земельных участках, по которым проходят линии связи и линии радиодиффузии, обязаны:

а) принимать все зависящие от них меры, способствующие обеспечению сохранности этих линий;

б) обеспечивать техническому персоналу беспрепятственный доступ к этим линиям для выполнения работ на них (при предъявлении документа о соответствующих полномочиях).

В пределах охранных зон без письменного согласия и присутствия представителей предприятий, эксплуатирующих линии связи и линии радиодиффузии, юридическим и физическим лицам запрещается:

а) осуществлять всякого рода строительные, монтажные и взрывные работы, планировку территории землеройными механизмами (за исключением зон песчаных барханов) и земляные работы, включающие вспашку на глубину не более 0,3 метра);

б) производить геолого-съёмочные, поисковые, геодезические и другие изыскательские работы, которые связаны с бурением скважин, шурфованием, взятием проб грунта, осуществлением земляных работ;

в) производить посадку деревьев, располагать полевые станы, содержать скот, складировать сено, корма и удобрения, жечь костры, устраивать стрельбища;

г) устраивать проезды и стоянки автотранспорта, тракторов и механизмов, провозить обратные грузы под проводами воздушных линий связи и линий радиодиффузии, строить насыпи (рыльи), устраивать заграждения и другие препятствия;

д) устраивать причалы для стоянки судов, барж и плавучих кранов, производить погрузочно-разгрузочные, подводно-технические, дноуглубительные и землечерпательные работы, выделять промысловые участки, производить добычу рыбы, других водных животных, а также водных растений придонными орудиями лова, устраивать водопои, производить колку и заготовку льда. Таким и другим плавучим средствам запрещается бросать якоря, проходить с отданными якорями, якорными цепями, волокушами и тралами;

е) производить строительство и реконструкцию линий электропередач, радиостанций и других объектов, излучающих электромагнитную энергию и оказывающих опасное воздействие на линии связи и линии радиодиффузии;

ж) производить защиту подземных коммуникаций от коррозии без учета проходящих подземных кабельных линий связи.

Юридическим и физическим лицам запрещается производить всякого рода действия, которые могут нарушить нормальную работу линий связи и линий радиодиффузии, в частности:

а) производить снос и реконструкцию зданий и мостов, осуществлять переустройство электротранспорта, туннелей метрополитена и железных дорог, где проложены кабели связи, установлены опоры воздушных линий связи и линий радиодиффузии, размещены технические сооружения радиорелейных станций, кабельные ящики и распределительные коробки, без предварительного согласования с заказчиками (застройщиками) линий и сооружений связи, линий и сооружений радиодиффузии по согласованию с предприятиями, в ведении которых находятся эти линии и сооружения;

б) производить засыпку трасс подземных кабельных линий связи, устраивать на этих трассах мусорные склады, стоки химически активных веществ и свалки промышленных, бытовых и других отходов, ломать замерные, сигнальные, предупредительные знаки и телефонные колодцы;

в) открывать двери и люки необслуживаемых усилительных и регенерационных пунктов (надземных и подземных) и радиорелейных станций, кабельных колодцев телефонной канализации, распределительных шкафов и кабельных ящиков, а также подключаться к линиям связи (за исключением лиц, обслуживающих эти линии);

16	366437.15	1399179.51
17	366462.66	1399177.7
18	366481.03	1399171.52
1	366483.15	1399172.05
2	366471.3	1399180.52
3	366437.41	1399180.11
4	366435.8	1399178.56
5	366414.93	1399163.63

8. Номер и (или) наименование элемента планировочной структуры, в границах которого расположен земельный участок
Советский район

9. Информация о возможности подключения (технологического присоединения) объектов капитального строительства к сетям инженерно-технического обеспечения (за исключением сетей электроснабжения), определяемая с учетом программ комплексного развития систем коммунальной инфраструктуры поселения, муниципального округа, городского округа (при их наличии), в состав которой входят сведения о максимальной нагрузке в возможных точках подключения (технологического присоединения) к таким сетям, а также сведения об организации, представившей данную информацию

КГУП «Приморский водоканал», от 11.05.2021, возможность подключения объектов капитального строительства к централизованным сетям водоснабжения и водоотведения имеется.

МУПВ «ВГЭС», от 11.05.2021, подключение объектов капитального строительства возможно при условии подачи заявления о заключении договора и выдаче условий подключения к системе теплоснабжения в МУПВ «ВГЭС» в установленном законом порядке.

КГУП «Примтеплоэнерго», от 11.05.2021, подключение объектов капитального строительства к системе теплоснабжения не возможно, ввиду отсутствия тепловых сетей эксплуатируемых предприятием.

10. Реквизиты нормативных правовых актов субъекта Российской Федерации, муниципальных правовых актов, устанавливающих требования к благоустройству территории

Муниципальный правовой акт города Владивостока от 15.08.2018 № 45-МПА «Правила благоустройства территорий Владивостокского городского округа».

11. Информация о красных линиях:

Информация отсутствует

Обозначение (номер) характерной точки	Перечень координат характерных точек в системе координат, используемой для ведения Единого государственного реестра недвижимости	
	X	Y
-	-	-

