

## Градостроительный план земельного участка №

РФ - 36 - 2 - 02 - 0 - 00 - 2022 - 0223

Градостроительный план земельного участка подготовлен на основании заявления

от «19» 05 2022 г.

ООО «СЗ «ПСК - «Северный»

(реквизиты заявления правообладателя земельного участка, иного лица в случае, предусмотренном частью 1.1 статьи 57.3 Градостроительного кодекса Российской Федерации, с указанием ф.и.о. заявителя - физического лица, либо реквизиты заявления и наименование заявителя - юридического лица о выдаче градостроительного плана земельного участка)

Местонахождение земельного участка:

Воронежская область

(субъект Российской Федерации)

городской округ город Воронеж, ул. Антонова-Овсеенко, 35с

(муниципальный район или городской округ)

(поселение)

Описание границ земельного участка (образуемого земельного участка):

Обозначение (номер) характерной точки	Перечень координат характерных точек в системе координат, используемой для ведения Единого государственного реестра недвижимости	
	X	Y
1	519457,93	1296107,55
2	519496,62	1296141,73
3	519504,06	1296142,12
4	519558,68	1296191,86
5	519492,74	1296262,85
6	519491,01	1296264,72
7	519451,44	1296224,80
8	519454,00	1296222,14
9	519446,22	1296213,99
10	519443,22	1296216,46
11	519439,22	1296212,31
12	519422,24	1296194,66
13	519423,28	1296193,65
14	519417,00	1296187,04
15	519412,80	1296190,72
16	519396,57	1296174,28

Кадастровый номер земельного участка (при наличии) или в случае, предусмотренном частью 1.1 статьи 57.3 Градостроительного кодекса Российской Федерации, условный номер образуемого земельного участка на основании утвержденных проекта межевания территории и (или) схемы расположения земельного участка или земельных участков на кадастровом плане территории 36:34:0203009:12659

Площадь земельного участка 12320 кв.м

Информация о расположенных в границах земельного участка объектах капитального строительства – объекты капитального строительства отсутствуют

Информация о границах зоны планируемого размещения объекта капитального строительства в соответствии с утвержденным проектом планировки территории (при наличии) проект планировки территории не утвержден

Обозначение (номер) характерной точки	Перечень координат характерных точек в системе координат, используемой для ведения Единого государственного реестра недвижимости	
	X	Y
-	-	-

Реквизиты проекта планировки территории и (или) проекта межевания территории в случае, если земельный участок расположен в границах территории, в отношении которой утверждены проект планировки территории и (или) проект межевания территории документация по проекту планировки территории не утверждена

(указывается в случае, если земельный участок расположен в границах территории в отношении которой утверждены проект планировки территории и (или) проект межевания территории)

Градостроительный план подготовлен управлением главного архитектора администрации городского округа город Воронеж  
(ф.и.о., должность уполномоченного лица, наименование органа)

М.П.



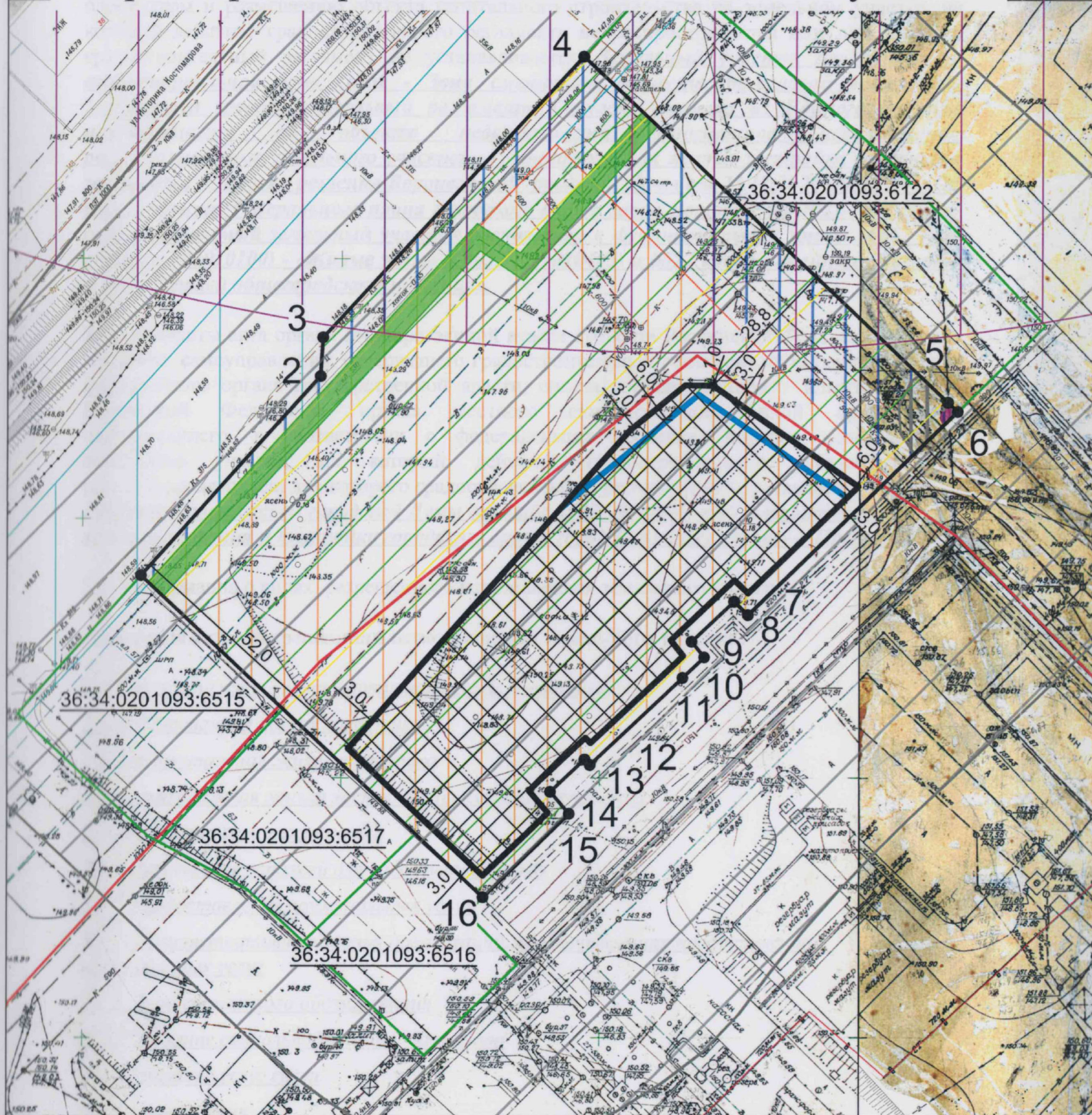
(подпись)

/Заместитель руководителя  
управления Я.А. Агаркова/













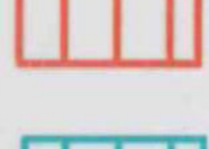
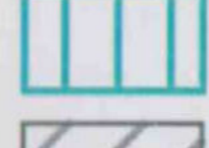


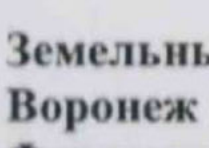
(расшифровка подписи)

Дата выдачи « 24 » 05 2022 г.  
(ДД) (ММ) (ГГГГ)

# Чертеж градостроительного плана земельного участка



## Условные обозначения:

-  - границы в пределах которых разрешается строительство объектов капитального строительства (при условии соблюдения требований технических регламентов о пожарной безопасности, требований норм по теплоизоляции, освещенности, требований СП 42.13330.2016 "Свод правил. Градостроительство. Планировка и застройка городских и сельских поселений. Актуализированная редакция СНиП 2.07.01-89", нормативов градостроительного проектирования и регионального норматива градостроительного проектирования), (не является площадью застройки, площадь застройки определяется с учетом действующих нормативов)
-  - граница земельного участка
-  - угол поворота границ земельного участка
-  - линия минимального отступа от границ земельного участка в пределах которых разрешается строительство объектов капитального строительства хозяйственного назначения (при условии соблюдения требований технических регламентов о пожарной безопасности, требований норм по теплоизоляции, освещенности, требований СП 42.13330.2016 "Свод правил. Градостроительство. Планировка и застройка городских и сельских поселений. Актуализированная редакция СНиП 2.07.01-89", нормативов градостроительного проектирования и регионального норматива градостроительного проектирования)
-  - смежные землепользователи
-  - красная линия
-  - ограничения прав на земельный участок, предусмотренные статьей 56 Земельного кодекса Российской Федерации; срок действия: с 24.04.2019; реквизиты документа-основания: документ, воспроизводящий необходимые для внесения в государственный кадастр недвижимости сведения о границах между субъектами Российской Федерации, границах муниципального образования, границах населенного пункта, содержащиеся в утвержденных органами власти документах от 16.04.2019 № PVD-0100/2019-9571-1; доверенность от 01.12.2018 № 762; доверенность от 08.02.2019 № 9 выдан: Департамент имущественных и земельных отношений Воронежской области; текстовое и графическое описание (план) от 09.10.2018 № 6/н; приказ от 22.02.2019 № 265з выдан: Департамент имущественных и земельных отношений Воронежской (согласно выписке из ЕГРН)
-  - ограничения прав на земельный участок, предусмотренные статьей 56 Земельного кодекса Российской Федерации; срок действия: с 29.11.2019; реквизиты документа-основания: постановление от 26.08.2013 № 736 выдан: Правительство Российской Федерации; сопроводительное письмо от 05.11.2019 № 1538 выдан: Представитель Филиала ПАО «МРСК Центра» Николаева Н.И. (согласно выписке из ЕГРН)
-  - ограничения прав на земельный участок, предусмотренные статьей 56 Земельного кодекса Российской Федерации; срок действия: с 03.12.2019; реквизиты документа-основания: сопроводительное письмо от 14.11.2019 № 2182 выдан: Представитель Филиала ПАО «МРСК Центра» Николаева Н.И.; постановление от 26.08.2013 № 736 выдан: Правительство Российской Федерации (согласно выписке из ЕГРН)
-  - ограничения прав на земельный участок, предусмотренные статьей 56 Земельного кодекса Российской Федерации; срок действия: с 20.01.2021; реквизиты документа-основания: решение об установлении размера санитарно-защитной зоны для проектируемого плодовоощного склада, расположенного по адресу: Воронежская область, г. Воронеж, ул. Антонова-Овсеенко, 35с (кадастровый номер земельного участка - 36:34:0203009:12659) от 20.07.2020 № 41 выдан: Управление Федеральной службы по надзору в сфере защиты прав потребителей и благополучия человека по Воронежской области (согласно выписке из ЕГРН)
-  - ограничения прав на земельный участок, предусмотренные статьей 56 Земельного кодекса Российской Федерации; срок действия: с 02.03.2022; реквизиты документа-основания: приказ "Об установлении приаэродромной территории аэродрома Воронеж (Чертовицкое)" от 26.02.2021 № 113-П выдан: Федеральное агентство воздушного транспорта (Росавиация) (согласно выписке из ЕГРН)
-  - согласно решения Воронежской городской Думы от 20.04.2022 №466-V "Об утверждении Правил землепользования и застройки городского округа город Воронеж" рассматриваемый земельный участок расположен в границах действия подзоны строгого ограничения застройки
-  - согласно решения Воронежской городской Думы от 25.12.2020 №137-V "Об утверждении Генерального плана городского округа город Воронеж на 2021 - 2041 годы" рассматриваемый земельный участок расположен в функциональной зоне с 6152 (код объекта 701010100) - "Жилые зоны"
-  - согласно решения Воронежской городской Думы от 25.12.2020 №137-V "Об утверждении Генерального плана городского округа город Воронеж на 2021 - 2041 годы" рассматриваемый земельный участок расположен в функциональной зоне 0027 - "Зона линейных объектов и магистралей общегородского значения"
-  - санитарно-защитная зона (согласно ПЗЗ)
-  - третий пояс зоны санитарной охраны источника водоснабжения (согласно ПЗЗ)
-  - линия минимального отступа земельного участка, в пределах которой разрешается строительство объектов капитального строительства (для новой многоэтажной многоквартирной застройки с квартирами на первых этажах)

Земельный участок расположен в пределах приаэродромных территорий аэродромов Воронеж (Придача), Воронеж (Балтимор), Воронеж (Чертовицкое), в связи с чем необходимо соблюдение требований, установленных воздушным законодательством Российской Федерации.

Приказом Федерального агентства воздушного транспорта Министерства транспорта Российской Федерации от 26.02.2021 № 113-П утверждено "Решение об установлении приаэродромной территории аэродрома Воронеж (Чертовицкое)".

Согласно «Решения об установлении границ приаэродромной территории аэродрома экспериментальной авиации «Воронеж (Придача)», утвержденного Врио директора департамента авиационной промышленности Минпромторга России Д.А. Лысогорского от 29 июня 2018, из полос воздушных подходов исключена зона над правым берегом р.Воронеж, в которой не выполняются полеты при выполнении полетов на аэродром Воронеж (Придача), при этом земельный участок расположен в границах подзоны № 6, в связи с чем, при архитектурно-строительном проектировании, строительстве, реконструкции объектов капитального строительства, необходимо учитывать соответствующие ограничения.

В соответствии с требованиями СП 4.13130 "Системы противопожарной защиты. Ограничение распространения пожара на объектах защиты. Требования к объемно-планировочным и конструктивным решениям" необходимо обеспечить соблюдение минимальных противопожарных расстояний между зданиями, строениями, сооружениями.

В соответствии с картами зон с особыми условиями использования, утвержденными в составе Правил землепользования и застройки, земельный участок полностью расположен в санитарно-защитной зоне, в связи с чем необходимо учитывать соответствующие ограничения к земельному участку и объектам капитального строительства (согласно ПЗЗ).

При размещении объектов, необходимо учитывать, что части земельного участка ограничены в использовании в отношении охранных зон сетей инженерно-технического обеспечения, в связи с чем необходимо получение соответствующих согласований собственников и балансодержателей, а также получение технических условий на вынос сетей, в случае строительства в охранных зонах. Размер охранной зоны и линию отступа застройки при проектировании и строительстве необходимо дополнительно согласовывать с собственниками и балансодержателями сети.

Информация и точки подключения (технологического присоединения) объектов капитального строительства к сетям инженерно-технического обеспечения отсутствует (в отношении водоснабжения, водоотведения, газоснабжения, сетей электроснабжения).

Чертеж градостроительного плана земельного участка разработан на топографической основе, выполненной организацией МКП "УГА" 08.2015  
Чертеж градостроительного плана земельного участка разработан Управлением главного архитектора 05.2022

						Городской округ город Воронеж, ул. Антонова-Овсеенко, 35С		
Изм.	Кол.уч.	Лист	№ док.	Подпись	Дата			
Имя руководителя УГА						Градостроительный план		
Имя исполнителя						Управление главного архитектора		
Имя начальника ППП						Градостроительный план земельного участка площадью 12320 кв.м кадастровый номер 36:34:0203009:12659		
Имя исполнителя						М 1:1000		
						Стадия	Лист	Листов
							1	1

2. Информация о градостроительном регламенте либо требованиях к назначению, параметрам и размещению объекта капитального строительства на земельном участке, на который действие градостроительного регламента не распространяется или для которого градостроительный регламент не устанавливается. Земельный участок расположен в территориальной зоне ОДМ - Зона смешанной общественно-деловой застройки. Установлен градостроительный регламент. Согласно выписке из Единого реестра недвижимости об объекте недвижимости разрешенное использование рассматриваемого земельного участка — многоэтажная жилая застройка (высотная застройка). Согласно решения Воронежской городской Думы от 25.12.2020 № 137-V «Об утверждении Генерального плана городского округа город Воронеж на 2021-2041 годы» рассматриваемый земельный участок расположен в функциональных зонах: 6152 (код объекта 701010100) - «Жилые зоны» и 0052 (701010405) и 0027 «Зона линейных объектов и магистралей общегородского значения».

2.1. Реквизиты акта органа государственной власти субъекта Российской Федерации, органа местного самоуправления, содержащего градостроительный регламент либо реквизиты акта федерального органа государственной власти, органа государственной власти субъекта Российской Федерации, органа местного самоуправления, иной организации, определяющего, в соответствии с федеральными законами, порядок использования земельного участка, на который действие градостроительного регламента не распространяется или для которого градостроительный регламент не устанавливается Решение Воронежской городской Думы от 20.04.2022 № 466-V «Об утверждении Правил землепользования и застройки городского округа город Воронеж» (далее — Правила).

2.2. Информация о видах разрешенного использования земельного участка

**— основные виды разрешенного использования земельного участка:**

2.1.1 Малоэтажная многоквартирная жилая застройка

2.3 Блокированная жилая застройка

2.5 Среднеэтажная жилая застройка

2.6 Многоэтажная жилая застройка (высотная застройка)

2.7.1 Хранение автотранспорта

2.7.2 Размещение гаражей для собственных нужд

3.1.1 Предоставление коммунальных услуг

3.1.2 Административные здания организаций, обеспечивающих предоставление коммунальных услуг

3.2.1 Дома социального обслуживания

3.2.2 Оказание социальной помощи населению

3.2.3 Оказание услуг связи

3.2.4 Общежития

3.3 Бытовое обслуживание

3.4.1 Амбулаторно-поликлиническое обслуживание

3.4.2 Стационарное медицинское обслуживание

3.5.1 Дошкольное, начальное и среднее общее образование

3.5.2 Среднее и высшее профессиональное образование

3.6.1 Объекты культурно-досуговой деятельности

3.6.2 Парки культуры и отдыха

3.6.3 Цирки и зверинцы

3.7.1 Осуществление религиозных обрядов

3.7.2 Религиозное управление и образование

3.8.1 Государственное управление

3.8.2 Представительская деятельность

3.9.1 Обеспечение деятельности в области гидрометеорологии и смежных с ней областях

3.9.2 Проведение научных исследований

3.9.3 Проведение научных испытаний

3.10.1 Амбулаторное ветеринарное обслуживание

4.1 Деловое управление

4.2 Объекты торговли (торговые центры, торгово-развлекательные центры (комплексы))

4.3 Рынки

4.4 Магазины

4.5 Банковская и страховая деятельность

4.6 Общественное питание

4.7 Гостиничное обслуживание

4.8.1 Развлекательные мероприятия

4.9 Служебные гаражи

5.1.1 Обеспечение спортивно-зрелищных мероприятий

5.1.2 Обеспечение занятий спортом в помещениях

5.1.3 Площадки для занятий спортом

8.3 Обеспечение внутреннего правопорядка

9.3 Историко-культурная деятельность

12.0.1 Улично-дорожная сеть

12.0.2 Благоустройство территории

**–условно разрешенные виды использования земельного участка:**

2.1 Для индивидуального жилищного строительства

4.8.2 Проведение азартных игр

4.10 Выставочно-ярмарочная деятельность

5.1.4 Оборудованные площадки для занятий спортом

5.1.7 Спортивные базы

5.2.1 Туристическое обслуживание

6.8 Связь

6.9 Склады

6.9.1 Складские площадки

6.12 Научно-производственная деятельность

### 7.1.1 Железнодорожные пути

### 7.1.2 Обслуживание железнодорожных перевозок

### 7.2.2 Обслуживание перевозок пассажиров

### 7.2.3 Стоянки транспорта общего пользования

### 7.4 Воздушный транспорт

2.3. Предельные (минимальные и (или) максимальные) размеры земельного участка и предельные параметры разрешенного строительства, реконструкции объекта капитального строительства, установленные градостроительным регламентом для территориальной зоны, в которой расположен земельный участок:

Предельные (минимальные и (или) максимальные) размеры земельных участков, в том числе их площадь			Минимальные отступы от границ земельного участка в целях определения мест допустимого размещения зданий, строений, сооружений, за пределами которых запрещено строительство зданий, строений, сооружений	Предельное количество этажей и(или) предельная высота зданий, строений, сооружений	Максимальный процент застройки в границах земельного участка, определяемый как отношение суммарной площади земельного участка, которая может быть застроена, ко всей площади земельного участка	Требования к архитектурным решениям объектов капитального строительства, расположенным в границах территории исторического поселения федерального или регионального значения	Иные показатели
Длина, м	Ширина, м	Площадь, м <sup>2</sup> или га					
1	2	3	4	5	6	7	8
		<p>Для видов разрешенного использования указанных в п. 2.2:</p> <p>2.1.1 мин. - 600, макс. - н.у.;</p> <p>2.3 мин. - 300, макс. - 800;</p> <p>2.5 мин. - 600, макс. - н.у.;</p> <p>2.6 мин. - 3000, макс. - н.у.;</p> <p>2.7.1 мин. - 150, макс. - н.у.;</p> <p>2.7.2 мин. - н.у., макс. - н.у.;</p> <p>3.1.1 мин. - н.у., макс. - н.у.;</p> <p>3.1.2 мин. - н.у., макс. - 10000;</p> <p>3.2.1 мин. - н.у., макс. - н.у.;</p> <p>3.2.2 мин. - 800, макс. - н.у.;</p> <p>3.2.3 мин. - 600, макс. - н.у.;</p> <p>3.2.4 мин. - н.у.;</p> <p>3.3 мин. - 600, макс. - н.у.;</p> <p>3.4.1 мин. - н.у., макс. - н.у.;</p> <p>3.4.2 мин. - н.у., макс. - н.у.;</p> <p>3.5.1 мин. - н.у., макс. - н.у.;</p> <p>3.5.2 мин. - 800, макс. - н.у.;</p> <p>3.6.1 мин. - 800, макс. - н.у.;</p> <p>3.6.2 мин. - н.у.;</p> <p>3.6.3 мин. - 800, макс. - н.у.;</p>	<p>С учетом п. 7.1 статьи 22 Правил землепользования и застройки:</p> <p>для жилой застройки — для жилой застройки (виды разрешенного использования с кодами 2.1, 2.1.1, 2.2, 2.3, 2.5, 2.6 в соответствии с Классификатором видов разрешенного использования) — 3 м;</p> <p>для новой многоэтажной многоквартирной застройки с квартирами на первых этажах при наличии красной линии магистральных улиц - 6 м от красной линии.</p> <p>для прочих объектов — 3 м. При реконструкции объектов капитального строительства в условиях сложившейся застройки минимальные отступы от границ земельного участка принимаются по фактическому положению в случае, если минимальные отступы реконструируемого объекта капитального строительства от границ земельного участка менее 3 метров.</p>	<p>Для видов разрешенного использования указанных в п. 2.2 предельная высота зданий, строений, сооружений, м:</p> <p>2.1.1 - 20;</p> <p>2.3 - 20;</p> <p>2.5 - 30;</p> <p>2.6 - н.у.;</p> <p>2.7.1 - н.у.;</p> <p>2.7.2 - н.у.;</p> <p>3.1.1 - н.у.;</p> <p>3.1.2 - 30;</p> <p>3.2.1 - 25;</p> <p>3.2.2 - 30;</p> <p>3.2.3 - н.у.;</p> <p>3.2.4 - н.у.;</p> <p>3.3 - 30;</p> <p>3.4.1 - н.у.;</p> <p>3.4.2 - н.у.;</p> <p>3.5.1 - 25;</p> <p>3.5.2 - н.у.;</p> <p>3.6.1 - н.у.;</p> <p>3.6.2 - н.у.;</p> <p>3.6.3 - н.у.;</p> <p>3.7.1 - н.у.;</p> <p>3.7.2 - н.у.;</p> <p>3.8.1 - н.у.;</p> <p>3.8.2 - н.у.;</p> <p>3.9.1 - н.у.;</p> <p>3.9.2 - н.у.;</p> <p>3.9.3 - н.у.;</p> <p>3.10.1 - н.у.;</p> <p>4.1 - 70;</p> <p>4.2 - 45;</p> <p>4.3 - 45;</p> <p>4.4 - 45;</p> <p>4.5 - 45;</p> <p>4.6 - 45;</p> <p>4.7 - 33;</p> <p>4.8.1 - 45;</p> <p>4.9 - 70;</p> <p>5.1.1 - 40;</p> <p>5.1.2 - 40;</p> <p>5.1.3 - н.у.;</p> <p>8.3 - 40;</p> <p>9.3 - н.у.;</p> <p>12.0.1 - н.у.;</p> <p>12.0.2 - н.у.;</p> <p>2.1 - 50;</p> <p>4.8.2 - 45;</p> <p>4.10 - 15;</p> <p>5.1.4 - н.у.;</p> <p>5.1.7 - н.у.;</p> <p>5.2.1 - н.у.;</p> <p>6.8 - н.у.;</p> <p>6.9 - 30;</p> <p>6.9.1 - н.у.;</p> <p>6.12 - 15;</p> <p>7.1.1 - н.у.;</p> <p>7.1.2 - н.у.;</p>	<p>Для видов разрешенного использования указанных в п. 2.2:</p> <p>2.1.1 - 45;</p> <p>2.3 - 50;</p> <p>2.5 - 40;</p> <p>2.6 - 33;</p> <p>2.7.1 - н.у.;</p> <p>2.7.2 - н.у.;</p> <p>3.1.1 - 90;</p> <p>3.1.2 - 70;</p> <p>3.2.1 - н.у.;</p> <p>3.2.2 - 40;</p> <p>3.2.3 - 45;</p> <p>3.2.4 - 33;</p> <p>3.3 - 45;</p> <p>3.4.1 - н.у.;</p> <p>3.4.2 - н.у.;</p> <p>3.5.1 - н.у.;</p> <p>3.5.2 - 40;</p> <p>3.6.1 - 40;</p> <p>3.6.2 - 5;</p> <p>3.6.3 - 40;</p> <p>3.7.1 - н.у.;</p> <p>3.7.2 - н.у.;</p> <p>3.8.1 - 40;</p> <p>3.8.2 - 40;</p> <p>3.9.1 - н.у.;</p> <p>3.9.2 - 45;</p> <p>3.9.3 - 45;</p> <p>3.10.1 - 40;</p> <p>4.1 - 70;</p> <p>4.2 - 45;</p> <p>4.3 - 45;</p> <p>4.4 - 45;</p> <p>4.5 - 45;</p> <p>4.6 - 45;</p> <p>4.7 - 33;</p> <p>4.8.1 - 45;</p> <p>4.9 - 70;</p> <p>5.1.1 - 40;</p> <p>5.1.2 - 40;</p> <p>5.1.3 - н.у.;</p> <p>8.3 - 40;</p> <p>9.3 - н.у.;</p> <p>12.0.1 - н.у.;</p> <p>12.0.2 - н.у.;</p> <p>2.1 - 50;</p> <p>4.8.2 - 45;</p> <p>4.10 - 45;</p> <p>5.1.4 - н.у.;</p> <p>5.1.7 - н.у.;</p> <p>5.2.1 - н.у.;</p> <p>6.8 - н.у.;</p> <p>6.9 - 50;</p> <p>6.9.1 - 0;</p> <p>6.12 - 45;</p> <p>7.1.1 - н.у.;</p> <p>7.1.2 - н.у.;</p>	<p>Архитектурно-строительные требования зоны ОДМ:</p> <p>1. <b>Планировочное решение</b> застройки должно соответствовать требованиям технических регламентов о пожарной безопасности, требованиям норм по инсоляции и естественной освещенности. Не допускается устройство транзитных проездов на дворовой территории жилых домов. В условиях реконструкции - допускается только при условии установления сервитута/публичного сервитута.</p> <p>Планировочное решение в условиях реконструкции должно формировать буферные зоны между участками многоэтажной и индивидуальной жилой застройки.</p> <p>2. <b>Паркирование и хранение транспорта</b> в соответствии с пунктом 9 статьи 22 Правил.</p> <p>3. <b>Блокировка:</b> допускается брандамуэрная застройка.</p> <p>4. <b>Ограждения.</b> Тип ограждения земельных участков со стороны улиц и его высота должны соответствовать требованиям, установленным Правилами благоустройства территорий городского округа город Воронеж.</p> <p>5. <b>Размещение объектов местного значения:</b> в соответствии с местными нормативами градостроительного проектирования (МНГП).</p> <p>6. <b>Расчетные показатели</b> минимально допустимого уровня обеспеченности населения объектами коммунальной, транспортной, социальной инфраструктур и расчетные показатели максимально допустимого уровня территориальной доступности указанных объектов для населения в случае, если в границах территориальной зоны, применительно к которой установлен данный градостроительный регламент, предусматривается осуществление деятельности по комплексному развитию территории, принимаются в соответствии с нормативами градостроительного проектирования.</p> <p><b>Прочие требования и ограничения к использованию земельных участков и объектов капитального строительства:</b></p> <p><b>Ограничения использования земельных участков и объектов капитального строительства в границах зон с особыми условиями</b></p>	

	<p>н.у.; 3.7.1 мин. - н.у., макс. - н.у.; 3.7.2 мин. - н.у., макс. - н.у.; 3.7.3 мин. - н.у., макс. - н.у.; 3.7.4 мин. - н.у., макс. - н.у.; 3.8.1 мин. - н.у., макс. - н.у.; 3.8.2 мин. - н.у., макс. - н.у.; 3.9.1 мин. - н.у., макс. - н.у.; 3.9.2 мин. - н.у., макс. - н.у.; 3.9.3 мин. - н.у., макс. - н.у.; 3.10.1 мин. - н.у., макс. - н.у.; 4.1 мин. - н.у., макс. - н.у.; 4.2 мин. - 600, макс. - н.у.; 4.3 мин. - н.у., макс. - н.у.; 4.4 мин. - 600, макс. - н.у.; 4.5 мин. - 600, макс. - н.у.; 4.6 мин. - 600, макс. - н.у.; 4.7 мин. - н.у., макс. - н.у.; 4.8.1 мин. - 600, макс. - н.у.; 4.9 мин. - н.у., макс. - н.у.; 5.1.1 мин. - н.у., макс. - н.у.; 5.1.2 мин. - 800, макс. - н.у.; 5.1.3 мин. - н.у., макс. - н.у.; 8.3 мин. - н.у., макс. - н.у.; 9.3 мин. - н.у., макс. - н.у.; 12.0.1 мин. - н.у., макс. - н.у.; 12.0.2 мин. - н.у., макс. - н.у.; 2.1 мин. - 300, макс. - 800; 4.8.2 мин. - н.у., макс. - н.у.; 4.10 мин. - н.у., макс. - н.у.; 5.1.4 мин. - н.у., макс. - н.у.; 5.1.7 мин. - н.у., макс. - н.у.; 5.2.1 - н.у., макс. - н.у.; 6.8 мин. - н.у., макс. - н.у.; 6.9 мин. - н.у., макс. - н.у.; 6.9.1 мин. - н.у., макс. - н.у.; 6.12 мин. - н.у., макс. - н.у.; 7.1.1 мин. - н.у., макс. - н.у.; 7.1.2 мин. - н.у., макс. - н.у.; 7.2.2 мин. - 2600, макс. - н.у.; 7.2.3 мин. - 2600, макс. - н.у.; 7.4 мин. - н.у., макс. - н.у. <u>* «н.у.» - не подлежат установлению.</u></p>	<p>7.2.2 - н.у.; 7.2.3 - н.у.; 7.4 - н.у.; <u>Предельная этажность надземной части, эт.:</u> 2.1.1 - 4; 2.3 - 3; 2.5 - 8; 2.6 - н.у.; 2.7.1 - н.у.; 2.7.2 - н.у.; 3.1.1 - н.у.; 3.1.2 - н.у.; 3.2.1 - н.у.; 3.2.2 - 8; 3.2.3 - 8; 3.2.4 - 24; 3.3 - 8; 3.4.1 - н.у.; 3.4.2 - н.у.; 3.5.1 - н.у.; 3.5.2 - 8; 3.6.1 - 8; 3.6.2 - н.у.; 3.6.3 - 8; 3.7.1 - н.у.; 3.7.2 - н.у.; 3.8.1 - 8; 3.8.2 - 8; 3.9.1 - н.у.; 3.9.2 - н.у.; 3.9.3 - н.у.; 3.10.1 - 8; 4.1 - н.у.; 4.2 - 8; 4.3 - н.у.; 4.4 - 8; 4.5 - 8; 4.6 - 8; 4.7 - н.у.; 4.8.1 - 8; 4.9 - н.у.; 5.1.1 - 8; 5.1.2 - 8; 5.1.3 - н.у.; 8.3 - н.у.; 9.3 - н.у.; 12.0.1 - н.у.; 12.0.2 - н.у.; 2.1 - 3; 4.8.2 - н.у.; 4.10 - н.у.; 5.1.4 - н.у.; 5.1.7 - н.у.; 5.2.1 - н.у.; 6.8 - н.у.; 6.9 - н.у.; 6.9.1 - н.у.; 6.12 - н.у.; 7.1.1 - н.у.; 7.1.2 - н.у.; 7.2.2 - н.у.; 7.2.3 - н.у.; 7.4 - н.у.; <u>* «н.у.» - не подлежат установлению.</u></p>	<p>7.2.2 - н.у.; 7.2.3 - н.у.; 7.4 - н.у.; <u>* «н.у.» - не подлежат установлению.</u></p>	<p>использования территории, границах территорий объектов культурного наследия В границах зон с особыми условиями использования территории, границах территорий объектов культурного наследия, отображенных на карте градостроительного зонирования, действуют ограничения использования земельных участков и объектов капитального строительства, установленные для таких зон в соответствии с законодательством Российской Федерации, нормативными правовыми актами Воронежской области, правовыми актами городского округа город Воронеж.</p> <p><b>Санитарно-гигиенические и экологические требования.</b></p> <p><b>1. Канализация:</b> подключение к центральной системе канализации: обязательно.</p> <p><b>2. Мусороудаление:</b> обязательно организация вывоза ТБО от площадок с контейнерами. Расстояние от площадок с контейнерами до жилых домов, детских игровых и спортивных площадок, зданий и игровых, прогулочных и спортивных площадок организаций воспитания и обучения, отдыха и оздоровления детей и молодежи, территорий медицинских организаций и предприятий питания - не менее 20 м.</p> <p><b>3. Инженерная подготовка территории:</b> - вертикальная планировка с организацией отвода поверхностных вод: обязательно; - отступ застройки от бровки рельефа: обязателен; определяется на стадии проектирования; - проведение мероприятий по борьбе с оврагообразованием с размещением подпорных стен: обязательно.</p> <p><b>4. Экологические требования:</b> - обустройство и озеленение прилегающих к земельным участкам рекреационных территорий: обязательно. - организация ливневой канализации.</p> <p><b>5. Прочие требования:</b> применение защитных мероприятий при глубоком использовании подземного пространства: обязательно.</p> <p><b>Коэффициент (максимальный) плотности застройки земельного участка:</b></p>	<p>2.1.1 - 1,8 (180); 2.3 - 1,5 (150); 2.5 - 2 (200); 2.6 - 3 (300); 2.7.1 - н.у.; 2.7.2 - н.у.; 3.1.1 - н.у.; 3.1.2 - н.у.; 3.2.1 - н.у.; 3.2.2 - н.у.; 3.2.3 - н.у.; 3.2.4 - 3 (300); 3.3 - н.у.; 3.4.1 - н.у.; 3.4.2 - н.у.; 3.5.1 - н.у.; 3.5.2 - н.у.; 3.6.1 - н.у.; 3.6.2 - н.у.; 3.6.3 - н.у.; 3.7.1 - н.у.; 3.7.2 - н.у.; 3.8.1 - н.у.; 3.8.2 - н.у.; 3.9.1 - н.у.; 3.9.2 - н.у.; 3.9.3 - н.у.; 3.10.1 - н.у.; 4.1 - н.у.; 4.2 - н.у.; 4.3 - н.у.; 4.4 - н.у.; 4.5 - н.у.; 4.6 - н.у.; 4.7 - 3 (300); 4.8.1 - н.у.; 4.9 - н.у.; 5.1.1 - н.у.; 5.1.2 - н.у.; 5.1.3 - н.у.; 8.3 - н.у.; 9.3 - н.у.; 12.0.1 - н.у.; 12.0.2 - н.у.; 2.1 - н.у.; 4.8.2 - н.у.; 4.10 - н.у.; 5.1.4 - н.у.;</p>
--	--	---	--	--	--

							5.1.7 — н.у.; 5.2.1 — н.у.; 6.8 — н.у.; 6.9 — н.у.; 6.9.1 — н.у.; 6.12 — н.у.; 7.1.1 — н.у.; 7.1.2 — н.у.; 7.2.2 — н.у.; 7.2.3 — н.у.; 7.4 — н.у.* * «н.у.» - не подлежат установлению. Минимальный процент застройки в границах земельного участка устанавливается в соответствии с пунктом 6 статьи 22 Правил.
--	--	--	--	--	--	--	--

2.4. Требования к назначению, параметрам и размещению объекта капитального строительства на земельном участке, на который действие градостроительного регламента не распространяется или для которого градостроительный регламент не устанавливается (за исключением случая, предусмотренного пунктом 7.1 части 3 статьи 57.3 Градостроительного кодекса Российской Федерации):

Причины отнесения земельного участка к виду земельного участка, на который действие градостроительного регламента не распространяется или для которого градостроительный регламент не устанавливается	Реквизиты акта, регулирующего использование земельного участка	Требования к использованию земельного участка	Требования к параметрам объекта капитального строительства			Требования к размещению объектов капитального строительства	
			Предельное количество этажей и (или) предельная высота зданий, строений, сооружений	Максимальный процент застройки в границах земельного участка, определяемый как отношение суммарной площади земельного участка, которая может быть застроена, ко всей площади земельного участка	Иные требования к параметрам капитального строительства	Минимальные отступы от границ земельного участка в целях определения мест допустимого размещения зданий, строений, сооружений, за пределами которых запрещено строительство зданий, строений, сооружений	Иные требования к размещению объектов капитального строительства
1	2	3	4	5	6	7	8
-	-	-	-	-	-	-	-

2.5. Предельные параметры разрешенного строительства, реконструкции объекта капитального строительства, установленные положением об особо охраняемых природных территориях, в случае выдачи градостроительного плана земельного участка в отношении земельного участка, расположенного в границах особо охраняемой природной территории:

Причины отнесения земельного участка к виду земельного участка для которого градостроительный регламент не устанавливается	Реквизиты Положения об особо охраняемой природной территории	Реквизиты утвержденной документации по планировке территории	Зонирование особо охраняемой природной территории (да/нет)							
			Функциональная зона	Виды разрешенного использования земельного участка		Требования к параметрам объекта капитального строительства			Требования к размещению объектов капитального строительства	
				Основные виды разрешенного использования	Вспомогательные виды разрешенного использования	Предельное количество этажей и (или) предельная высота зданий, строений, сооружений	Максимальный процент застройки в границах земельного участка, определяемый как отношение суммарной площади земельного участка, которая может быть застроена, ко всей площади земельного участка	Иные требования к параметрам капитального строительства	Минимальные отступы от границ земельного участка в целях определения мест допустимого размещения зданий, строений, сооружений, за пределами которых запрещено строительство зданий, строений, сооружений	Иные требования к размещению объектов капитального строительства
1	2	3	4	5	6	7	8	9	10	11
			Функциональная зона	Тоже	Тоже	Тоже	Тоже	Тоже	Тоже	Тоже
1	2	3	4	5	6	7	8	9	10	11

3. Информация о расположенных в границах земельного участка объектах капитального строительства и объектах культурного наследия

### 3.1. Объекты капитального строительства



N информация отсутствует

(согласно чертежу(ам) градостроительного плана)

информация отсутствует

(назначение объекта капитального строительства, этажность, высотность, общая площадь, площадь застройки)

инвентаризационный или кадастровый номер \_\_\_\_\_ - \_\_\_\_\_

3.2. Объекты, включенные в единый государственный реестр объектов культурного наследия (памятников истории и культуры) народов Российской Федерации

N информация отсутствует

(согласно чертежу(ам) градостроительного плана)

информация отсутствует.

(назначение объекта культурного наследия, общая площадь, площадь застройки)

информация отсутствует

(наименование органа государственной власти, принявшего решение о включении выявленного объекта культурного наследия в реестр, реквизиты этого решения)

регистрационный номер в реестре информация отсутствуетот информация отсутствует

(дата)

4. Информация о расчетных показателях минимально допустимого уровня обеспеченности территории объектами коммунальной, транспортной, социальной инфраструктур и расчетных показателях максимально допустимого уровня территориальной доступности указанных объектов для населения в случае, если земельный участок расположен в границах территории, в отношении которой предусматривается осуществление деятельности по комплексному развитию территории:

Информация о расчетных показателях минимально допустимого уровня обеспеченности территории								
Объекты коммунальной инфраструктуры			Объекты транспортной инфраструктуры			Объекты транспортной инфраструктуры		
Наименование вида объекта	Единица измерения	Расчетный показатель	Наименование вида объекта	Единица измерения	Расчетный показатель	Наименование вида объекта	Единица измерения	Расчетный показатель
1	2	3	4	5	6	7	8	9
Информация о расчетных показателях максимально допустимого уровня территориальной доступности								
Наименование вида объекта	Единица измерения	Расчетный показатель	Наименование вида объекта	Единица измерения	Расчетный показатель	Наименование вида объекта	Единица измерения	Расчетный показатель
1	2	3	4	5	6	7	8	9

5. Информация об ограничениях использования земельного участка, в том числе если земельный участок полностью или частично расположен в границах зон с особыми условиями использования территорий

*При размещении объектов, необходимо учитывать, что части земельного участка ограничены в использовании в отношении охранных зон сетей инженерно-технического обеспечения, в связи с чем необходимо получение соответствующих согласований собственников и балансодержателей, а также получение технических условий на вынос сетей, в случае строительства в охранных зонах. Размер охранной зоны и линию отступа застройки при проектировании и строительстве необходимо дополнительно согласовать с собственниками и балансодержателями сетей. Информация о точных площадях отсутствует.*

*В соответствии с картой зон с особыми условиями использования территории,*

утвержденной в составе Правил землепользования и застройки, земельный участок полностью расположен в санитарно-защитной зоне и частично расположен в границах третьего пояса санитарной охраны источника водоснабжения, в связи с чем необходимо учесть ограничения к земельному участку и объектам капитального строительства, расположенным в пределах зон с особыми условиями использования согласно ПЗЗ.

**Согласно выписке из ЕГРН:** ограничения прав на земельный участок, предусмотренные статьей 56 Земельного кодекса Российской Федерации; Срок действия: с 2019-04-24; реквизиты документа-основания: документ, воспроизводящий необходимые для внесения в государственный кадастр недвижимости сведения о границах между субъектами Российской Федерации, границах муниципального образования, границах населенного пункта, содержащиеся в утвержденных органами власти документах от 16.04.2019 № PVD-0100/2019-9571-1; доверенность от 01.12.2018 № 762; доверенность от 08.02.2019 № 9 выдан: Департамент имущественных и земельных отношений Воронежской области; текстовое и графическое описание (план) от 09.10.2018 № б/н; приказ от 22.02.2019 № 265з выдан: Департамент имущественных и земельных отношений Воронежской области; Содержание ограничения (обременения): Ограничения устанавливаются приказом департамента имущественных и земельных отношений Воронежской области № 265з от 2019-02-22. На земельные участки, входящие в охранные зоны газораспределительных сетей, в целях предупреждения их повреждения или нарушения условий их нормальной эксплуатации налагаются ограничения (обременения), которыми запрещается для юридических и физических лиц, являющихся собственниками, владельцами или пользователями земельных участков, расположенных в пределах охранных зон газораспределительных сетей, либо проектирующих объекты жилищно-гражданского и производственного назначения, объекты инженерной, транспортной и социальной инфраструктуры, либо осуществляющих в границах указанных земельных участков любую хозяйственную деятельность: а) строить объекты жилищно-гражданского и производственного назначения; б) сносить и реконструировать мосты, коллекторы, автомобильные и железные дороги с расположенными на них газораспределительными сетями без предварительного выноса этих газопроводов по согласованию с эксплуатационными организациями; в) разрушать берегоукрепительные сооружения, водопропускные устройства, земляные и иные сооружения, предохраняющие газораспределительные сети от разрушений; г) перемещать, повреждать, засыпать и уничтожать опознавательные знаки, контрольно-измерительные пункты и другие устройства газораспределительных сетей; д) устраивать свалки и склады, разливать растворы кислот, солей, щелочей и других химически активных веществ; е) огораживать и перегораживать охранные зоны, препятствовать доступу персонала эксплуатационных организаций к газораспределительным сетям, проведению обслуживания и устранению повреждений газораспределительных сетей; ж) разводиться огонь и размещать источники огня; з) рыть погреба, копать и обрабатывать почву сельскохозяйственными и мелиоративными орудиями и механизмами на глубину более 0,3 метров; и) открывать калитки и двери газорегуляторных пунктов, станций катодной и дренажной защиты, люки подземных колодцев, включать или отключать электроснабжение средств связи, освещения и систем телемеханики; к) набрасывать, приставлять и привязывать к опорам и надземным газопроводам, ограждениям и зданиям газораспределительных сетей посторонние предметы, лестницы, влезать на них; л) самовольно подключаться к газораспределительным сетям; м) осуществлять хозяйственную деятельность в охранных зонах газораспределительных сетей, при которой производится нарушение поверхности земельного участка и обработка почвы на глубину более 0,3 метра, без письменного разрешения эксплуатационной организации газораспределительных сетей; н) осуществлять лесохозяйственные, сельскохозяйственные и другие работы, не связанные с нарушением земельного горизонта и обработкой почвы на глубину более 0,3 метра, собственниками, владельцами или пользователями земельных участков в охранной зоне газораспределительной сети без предварительного письменного уведомления эксплуатационной организации не менее чем за 3 рабочих дня до начала работ.; Реестровый номер границы: 36:00-б.462; Вид объекта реестра границ: Зона с особыми условиями использования территории; Вид зоны по документу: Охранная зона объекта газоснабжения "Газопровод высокого давления", расположенного по адресу: от АГРС в с. Ямное Рамонского района до котельной ВКБР в СЖР по ул. Антонова-Овсеенко г. Воронежа; Тип зоны: Охранная зона инженерных коммуникаций. **Площадь земельного участка, покрываемая зоной с особыми условиями использования составляет 558**

Кв.М.

**Согласно выписке из ЕГРН:** ограничения прав на земельный участок, предусмотренные статьей 56 Земельного кодекса Российской Федерации; Срок действия: с 2019-11-29; реквизиты документа-основания: постановление от 26.08.2013 № 736 выдан: Правительство Российской Федерации; сопроводительное письмо от 05.11.2019 № 1538 выдан: Представитель Филиала ПАО «МРСК Центра» Николаева Н.И.; Содержание ограничения (обременения): Ограничения установлены согласно правилам установления охранных зон объектов электросетевого хозяйства и особых условий использования земельных участков, расположенных в границах таких зон, утвержденных Постановлением Правительства РФ от 24.02.2009г. № 160. В охранных зонах запрещается осуществлять любые действия, которые могут нарушить безопасную работу объектов электросетевого хозяйства, в том числе привести к их повреждению или уничтожению, и повлечь причинение вреда жизни, здоровью граждан и имуществу физических или юридических лиц, а также повлечь нанесение экологического ущерба и возникновение пожаров, в том числе: а) набрасывать на провода и опоры воздушных линий электропередачи посторонние предметы, а также подниматься на опоры воздушных линий электропередачи; б) размещать любые объекты и предметы (материалы) в пределах созданных в соответствии с требованиями нормативно-технических документов проходов и подъездов для доступа к объектам электросетевого хозяйства, а также проводить любые работы и возводить сооружения, которые могут препятствовать доступу к объектам электросетевого хозяйства, без создания необходимых для такого доступа проходов и подъездов; в) находиться в пределах огороженной территории и помещениях распределительных устройств и подстанций, открывать двери и люки распределительных устройств и подстанций, производить переключения и подключения в электрических сетях, разводит огонь в пределах охранных зон вводных и распределительных устройств, подстанций, воздушных линий электропередачи, а также в охранных зонах кабельных линий электропередачи; г) размещать свалки; д) производить работы ударными механизмами, сбрасывать тяжести массой свыше 5 тонн, производить сброс и слив едких и коррозионных веществ и горюче-смазочных материалов. В охранных зонах, установленных для объектов электросетевого хозяйства напряжением свыше 1000 вольт, помимо действий, предусмотренных пунктом 8 настоящих Правил, запрещается: а) складировать или размещать хранилища любых, в том числе горюче-смазочных, материалов; б) размещать детские и спортивные площадки, стадионы, рынки, торговые точки, полевые станы, загоны для скота, гаражи и стоянки всех видов машин и механизмов, за исключением гаражей-стоянок автомобилей, принадлежащих физическим лицам, проводить любые мероприятия, связанные с большим скоплением людей, не занятых выполнением разрешенных в установленном порядке работ; в) использовать любые летательные аппараты, в том числе воздушных змеев, спортивные модели летательных аппаратов; г) бросать якоря с судов и осуществлять их проход с отданными якорями, цепями, лотами, волокушами и тралами; д) осуществлять проход судов с поднятыми стрелами кранов и других механизмов. 10. В пределах охранных зон без письменного решения о согласовании сетевых организаций юридическим и физическим лицам запрещаются: а) строительство, капитальный ремонт, реконструкция или снос зданий и сооружений; б) горные, взрывные, мелиоративные работы, в том числе связанные с временным затоплением земель; в) посадка и вырубка деревьев и кустарников; г) дноуглубительные, землечерпальные и погрузочно-разгрузочные работы, добыча рыбы, других водных животных и растений придонными орудиями лова, устройство водопоев, колка и заготовка льда; д) проход судов, у которых расстояние по вертикали от верхнего крайнего габарита с грузом или без груза до нижней точки провеса проводов переходов воздушных линий электропередачи через водоемы менее минимально допустимого расстояния, в том числе с учетом максимального уровня подъема воды при паводке; е) проезд машин и механизмов, имеющих общую высоту с грузом или без груза от поверхности дороги более 4,5 метра; ж) земляные работы на глубине более 0,3 метра, а также планировка грунта; з) полив сельскохозяйственных культур в случае, если высота струи воды может составить свыше 3 метров; и) полевые сельскохозяйственные работы с применением сельскохозяйственных машин и оборудования высотой более 4 метров или полевые сельскохозяйственные работы, связанные с вспашкой земли.; Реестровый номер границы: 36:34-6.1383; Вид объекта реестра границ: Зона с особыми условиями использования территории; Вид зоны по документу: Охранная зона объекта: ВЛ 0,4кВ №1 КТП-29-14 ПС 110 кВ Подгорное; Тип зоны: Охранная зона инженерных

коммуникаций. Площадь земельного участка, покрываемая зоной с особыми условиями использования составляет 7 кв.м.

Согласно выписке из ЕГРН: ограничения прав на земельный участок, предусмотренные статьей 56 Земельного кодекса Российской Федерации; Срок действия: с 2019-12-03; реквизиты документа-основания: сопроводительное письмо от 14.11.2019 № 2182 выдан: Представитель Филиала ПАО «МРСК Центра» Николаева Н.И.; постановление от 26.08.2013 № 736 выдан: Правительство Российской Федерации; Содержание ограничения (обременения): Ограничения установлены согласно правилам установления охранных зон объектов электросетевого хозяйства и особых условий использования земельных участков, расположенных в границах таких зон, утвержденных Постановлением Правительства РФ от 24.02.2009г. № 160. В охранных зонах запрещается осуществлять любые действия, которые могут нарушить безопасную работу объектов электросетевого хозяйства, в том числе привести к их повреждению или уничтожению, и повлечь причинение вреда жизни, здоровью граждан и имуществу физических или юридических лиц, а также повлечь нанесение экологического ущерба и возникновение пожаров, в том числе: а) набрасывать на провода и опоры воздушных линий электропередачи посторонние предметы, а также подниматься на опоры воздушных линий электропередачи; б) размещать любые объекты и предметы (материалы) в пределах созданных в соответствии с требованиями нормативно-технических документов проходов и подъездов для доступа к объектам электросетевого хозяйства, а также проводить любые работы и возводить сооружения, которые могут препятствовать доступу к объектам электросетевого хозяйства, без создания необходимых для такого доступа проходов и подъездов; в) находиться в пределах огороженной территории и помещениях распределительных устройств и подстанций, открывать двери и люки распределительных устройств и подстанций, производить переключения и подключения в электрических сетях, разводить огонь в пределах охранных зон вводных и распределительных устройств, подстанций, воздушных линий электропередачи, а также в охранных зонах кабельных линий электропередачи; г) размещать свалки; д) производить работы ударными механизмами, сбрасывать тяжести массой свыше 5 тонн, производить сброс и слив едких и коррозионных веществ и горюче-смазочных материалов. В охранных зонах, установленных для объектов электросетевого хозяйства напряжением свыше 1000 вольт, помимо действий, предусмотренных пунктом 8 настоящих Правил, запрещается: а) складировать или размещать хранилища любых, в том числе горюче-смазочных, материалов; б) размещать детские и спортивные площадки, стадионы, рынки, торговые точки, полевые станы, загоны для скота, гаражи и стоянки всех видов машин и механизмов, за исключением гаражей-стоянок автомобилей, принадлежащих физическим лицам, проводить любые мероприятия, связанные с большим скоплением людей, не занятых выполнением разрешенных в установленном порядке работ; в) использовать любые летательные аппараты, в том числе воздушных змеев, спортивные модели летательных аппаратов; г) бросать якоря с судов и осуществлять их проход с отданными якорями, цепями, лотами, волокушами и тралами; д) осуществлять проход судов с поднятыми стрелами кранов и других механизмов. 10. В пределах охранных зон без письменного решения о согласовании сетевых организаций юридическим и физическим лицам запрещаются: а) строительство, капитальный ремонт, реконструкция или снос зданий и сооружений; б) горные, взрывные, мелиоративные работы, в том числе связанные с временным затоплением земель; в) посадка и вырубка деревьев и кустарников; г) дноуглубительные, землечерпальные и погрузочно-разгрузочные работы, добыча рыбы, других водных животных и растений придонными орудиями лова, устройство водопоев, колка и заготовка льда; д) проход судов, у которых расстояние по вертикали от верхнего крайнего габарита с грузом или без груза до нижней точки провеса проводов переходов воздушных линий электропередачи через водоемы менее минимально допустимого расстояния, в том числе с учетом максимального уровня подъема воды при наводке; е) проезд машин и механизмов, имеющих общую высоту с грузом или без груза от поверхности дороги более 4,5 метра; ж) земляные работы на глубине более 0,3 метра, а также планировка грунта; з) полив сельскохозяйственных культур в случае, если высота струи воды может составить свыше 3 метров; и) полевые сельскохозяйственные работы с применением сельскохозяйственных машин и оборудования высотой более 4 метров или полевые сельскохозяйственные работы, связанные с вспашкой земли.; Реестровый номер границы: 36:34-6.1437; Вид объекта реестра границ: Зона с особыми условиями использования территории; Вид зоны по документу: Охранная зона объекта: КТП-29-14 ПС 110 кВ Подгорное; Тип зоны: Охранная зона инженерных коммуникаций

**Площадь земельного участка, покрываемая зоной с особыми условиями использования составляет 95 кв.м.**

**Согласно выписке из ЕГРН:** ограничения прав на земельный участок, предусмотренные статьей 56 Земельного кодекса Российской Федерации; Срок действия: с 2021-01-20; реквизиты документа-основания: решение об установлении размера санитарно – защитной зоны для проектируемого плодоовощного склада, расположенного по адресу: Воронежская область, г. Воронеж, ул. Антонова-Овсеенко, 35с (кадастровый номер земельного участка – 36:34:0203009:12659) от 20.07.2020 № 41 выдан: Управление Федеральной службы по надзору в сфере защиты прав потребителей и благополучия человека по Воронежской области; Содержание ограничения (обременения): В соответствии с Постановлением Правительства Российской Федерации "Об утверждении правил установления санитарно-защитных зон и использования земельных участков, расположенных в границах санитарно-защитных зон" от 03.03.2018 г. №222 (п.5): В границах санитарно-защитной зоны не допускается использования земельных участков в целях: а) размещения жилой застройки, объектов образовательного и медицинского назначения, спортивных сооружений открытого типа, организаций отдыха детей и их оздоровления, зон рекреационного назначения и для ведения дачного хозяйства и садоводства; б) размещения объектов для производства и хранения лекарственных средств, объектов пищевых отраслей промышленности, оптовых складов продовольственного сырья и пищевой продукции, комплексов водопроводных сооружений для подготовки и хранения питьевой воды, использования земельных участков в целях производства, хранения и переработки сельскохозяйственной продукции, предназначенной для дальнейшего использования в качестве пищевой продукции. В соответствии с СанПиН 2.2.1/2.1.1.1200-03 «Санитарно-защитные зоны и санитарная классификация предприятий, сооружений и иных объектов» (в ред. Изменений №1-4): допускается размещать в границах санитарно-защитной зоны промышленного объекта или производства: - нежилые помещения для дежурного аварийного персонала, помещения для пребывания работающих по вахтовому методу (не более двух недель), здания управления, конструкторские бюро, здания административного назначения, научно-исследовательские лаборатории, поликлиники, спортивно-оздоровительные сооружения закрытого типа, бани, прачечные, объекты торговли и общественного питания, мотели, гостиницы, гаражи, площадки и сооружения для хранения общественного и индивидуального транспорта, пожарные депо, местные и транзитные коммуникации, ЛЭП, электроподстанции, нефте- и газопроводы, артезианские скважины для технического водоснабжения, водоохлаждающие сооружения для подготовки технической воды, канализационные насосные станции, сооружения оборотного водоснабжения, автозаправочные станции, станции технического обслуживания автомобилей. Санитарно-защитная зона или какая-либо ее часть не может рассматриваться как резервная территория объекта и использоваться для расширения промышленной или жилой территории без соответствующей обоснованной корректировки границ санитарно-защитной зоны.; Реестровый номер границы: 36:34-6.1815; Вид объекта реестра границ: Зона с особыми условиями использования территории; Вид зоны по документу: Санитарно-защитная зона проектируемого плодоовощного склада, расположенного по адресу: Воронежская область, г. Воронеж, ул. Антонова-Овсеенко, 35с; Тип зоны: Санитарно-защитная зона предприятий, сооружений и иных объектов. **Площадь земельного участка, покрываемая зоной с особыми условиями использования составляет 12320 кв.м.**

**Согласно выписке из ЕГРН:** ограничения прав на земельный участок, предусмотренные статьей 56 Земельного кодекса Российской Федерации; Срок действия: с 2022-03-02; реквизиты документа-основания: приказ "Об установлении приаэродромной территории аэродрома Воронеж (Чертовицкое)" от 26.02.2021 № 113-П выдан: Федеральное агентство воздушного транспорта (Росавиация); Содержание ограничения (обременения): Запрещается размещать объекты, создающие помехи в работе наземных объектов средств и систем обслуживания воздушного движения, навигации, посадки и связи, предназначенных для организации воздушного движения и расположенных вне первой подзоны.; Реестровый номер границы: 36:00-6.704; Вид объекта реестра границ: Зона с особыми условиями использования территории; Вид зоны по документу: Четвертая подзона приаэродромной территории аэродрома Воронеж (Чертовицкое) (часть 1); Тип зоны: Охранная зона транспорт. **Площадь земельного участка, покрываемая зоной с особыми условиями использования составляет 12320 кв.м.**

**Согласно выписке из ЕГРН:** ограничения прав на земельный участок, предусмотренные статьей 56 Земельного кодекса Российской Федерации; Срок действия: с 2022-03-29; реквизиты

документа-основания: приказ "Об установлении приаэродромной территории аэродрома Воронеж (Чертовицкое)" от 26.02.2021 № 113-П выдан: Федеральное агентство воздушного транспорта (Росавиация); Содержание ограничения (обременения): 1) Запрещается размещать объекты, способствующие привлечению и массовому скоплению птиц: - звероводческие фермы, скотобойни; - подсобные хозяйства (свинарники, коровники, птицефермы, зверофермы, рыбные пруды, рыбосортировочные пункты, птицефабрики, фермы по выращиванию животных, места разведения птиц); - места концентрированных выбросов пищевых отходов, свалки пищевых отходов, полигоны твердых бытовых отходов, иные объекты, связанных со складированием, переработкой и сортировкой твердых бытовых отходов; - скотомогильники; - мусоросжигательные и мусороперерабатывающие заводы; 2) Запрещается осуществлять деятельность, способствующую привлечению и массовому скоплению птиц: - вспашка и перепахивание сельскохозяйственных полей с зерновыми культурами в дневное время; - выпас скота.; Реестровый номер границы: 36:00-6.706; Вид объекта реестра границ: Зона с особыми условиями использования территории; Вид зоны по документу: Шестая подзона приаэродромной территории аэродрома Воронеж (Чертовицкое); Тип зоны: Охранная зона транспорта. Площадь земельного участка, покрываемая зоной с особыми условиями использования составляет 12320 кв.м.

Земельный участок расположен в пределах приаэродромных территорий аэродромов Воронеж (Чертовицкое), Воронеж (Придача), Воронеж (Балтимор), в связи с чем необходимо соблюдение требований, установленных воздушным законодательством Российской Федерации. Площадь земельного участка, покрываемая зоной с особыми условиями использования составляет 12320 кв.м.

Приказом Федерального агентства воздушного транспорта Министерства транспорта Российской Федерации от 26.02.2021 № 113-П утверждено "Решение об установлении приаэродромной территории аэродрома Воронеж (Чертовицкое)".

Согласно «Решения об установлении границ приаэродромной территории аэродрома экспериментальной авиации «Воронеж (Придача)», утвержденного Врио директора департамента авиационной промышленности Минпромторга России Д.А. Лысогорского от 29 июня 2018, из полос воздушных подходов исключена зона над правым берегом р.Воронеж, в которой не выполняются полеты при выполнении полетов на аэродроме Воронеж (Придача), при этом земельный участок расположен в границах подзоны № 6, в связи с чем, при архитектурно-строительном проектировании, строительстве, реконструкции объектов капитального строительства, необходимо учитывать соответствующие ограничения.

Земельный участок расположен в границах зон боевых действий на территории города Воронежа в 1942-1943 годах, в связи с чем необходимо соблюдение Закона РФ от 14.01.1993 №4292-1 «Об увековечении памяти погибших при защите Отечества» и закона Воронежской области от 29.04.2016 №45-ОЗ «Об отдельных мерах по поддержке проведения поисковой работы на территории Воронежской области». Площадь земельного участка, покрываемая зоной с особыми условиями использования составляет 12320 кв.м.

В соответствии с п.4 ст.36 Федерального закона от 25.06.2002 №73-ФЗ «Об объектах культурного наследия (памятниках истории и культуры) народов Российской Федерации» в случае обнаружения в ходе проведения изыскательских, проектных, земляных, строительных, мелиоративных, хозяйственных и иных работ объекта, обладающего признаками объекта культурного наследия, в том числе объекта археологического наследия, заказчик указанных работ, технический заказчик (застройщик) объекта капитального строительства, лицо, проводящее указанные работы, обязаны незамедлительно приостановить указанные работы и в течение трех дней со дня обнаружения такого объекта направить в региональный орган охраны объектов культурного наследия письменное заявление об обнаруженном объекте культурного наследия.

6. Информация о границах зон с особыми условиями использования территорий, если земельный участок полностью или частично расположен в границах таких зон:

Наименование зоны с особыми условиями использования	Перечень координат характерных точек в системе координат, используемой для ведения Единого государственного реестра недвижимости
---	--

территории с указанием объекта, в отношении которого установлена такая зона	Обозначение (номер) характерной точки	X	Y
1	2	3	4
ограничения прав на земельный участок, предусмотренные статьей 56 Земельного кодекса Российской Федерации; срок действия: с 20.01.2021; реквизиты документа-основания: решение об установлении размера санитарно – защитной зоны для проектируемого плодовоощного склада, расположенного по адресу: Воронежская область, г. Воронеж, ул. Антонова-Овсеенко, 35с (кадастровый номер земельного участка – 36:34:0203009:12659) от 20.07.2020 № 41 выдан: Управление Федеральной службы по надзору в сфере защиты прав потребителей и благополучия человека по Воронежской области.	1 2 3 4 5 6 7 8 9 10 11 12 13 14 15 16	519457,93 519496,62 519504,06 519558,68 519492,74 519491,01 519451,44 519454,00 519446,22 519443,22 519439,22 519422,24 519423,28 519417,00 519412,80 519396,57	1296107,55 1296141,73 1296142,12 1296191,86 1296262,85 1296264,72 1296224,80 1296222,14 1296213,99 1296216,46 1296212,31 1296194,66 1296193,65 1296187,04 1296190,72 1296174,28
ограничения прав на земельный участок, предусмотренные статьей 56 Земельного кодекса Российской Федерации; срок действия: с 02.03.2022; реквизиты документа-основания: приказ "Об установлении приаэродромной территории аэродрома Воронеж (Чертовицкое)" от 26.02.2021 № 113-П выдан: Федеральное агентство воздушного транспорта (Росавиация).			
ограничения прав на земельный участок, предусмотренные статьей 56 Земельного кодекса Российской Федерации; срок действия: с 29.03.2022; реквизиты документа-основания: приказ "Об установлении приаэродромной территории аэродрома Воронеж (Чертовицкое)" от 26.02.2021 № 113-П выдан: Федеральное агентство воздушного транспорта (Росавиация)			
Земельный участок расположен в санитарно-защитной зоне			
Земельный участок расположен в пределах приаэродромных территорий аэродромов Воронеж (Чертовицкое), Воронеж (Придача), Воронеж (Балтимор), в связи с чем необходимо соблюдение требований, установленных воздушным законодательством Российской Федерации. Приказом Федерального агентства воздушного транспорта Министерства транспорта Российской Федерации от 26.02.2021 № 113-П утверждено "Решение об установлении приаэродромной территории аэродрома Воронеж (Чертовицкое)". Согласно «Решения об установлении границ приаэродромной территории аэродрома экспериментальной авиации «Воронеж (Придача)», утвержденного Врио директора департамента авиационной промышленности Минпромторга России Д.А. Лысогорского от 29 июня 2018, из полос воздушных подходов исключена зона над правым берегом р.Воронеж, в которой не выполняются полеты при выполнении полетов на аэродроме Воронеж (Придача), при этом земельный участок расположен в границах подзоны № 6			
Земельный участок полностью расположен в границах зон боевых действий на территории города			

Воронежа в 1942-1943 годах.			
Части земельного участка ограничены в использовании в отношении охранных зон сетей инженерно-технического обеспечения	-	-	-
Земельный участок частично расположен в третьем поясе санитарной охраны источника водоснабжения	-	-	-
ограничения прав на земельный участок, предусмотренные статьей 56 Земельного кодекса Российской Федерации; срок действия: с 24.04.2019; реквизиты документа-основания: документ, воспроизводящий необходимые для внесения в государственный кадастр недвижимости сведения о границах между субъектами Российской Федерации, границах муниципального образования, границах населенного пункта, содержащиеся в утвержденных органами власти документах от 16.04.2019 № PVD-0100/2019-9571-1; доверенность от 01.12.2018 № 762; доверенность от 08.02.2019 № 9 выдан: Департамент имущественных и земельных отношений Воронежской области; текстовое и графическое описание (план) от 09.10.2018 № б/н; приказ от 22.02.2019 № 265з выдан: Департамент имущественных и земельных отношений Воронежской	1	519548,15	1296203,2
	2	519545,43	1296206,13
	3	519515,45	1296180,71
	4	519521,06	1296172,26
	5	519482,96	1296137,79
	6	519456,02	1296113,71
	7	519453,94	1296111,89
	8	519456,65	1296108,94
	9	519458,67	1296110,71
	10	519485,64	1296134,82
	11	519526,29	1296171,61
	12	519520,75	1296179,96
ограничения прав на земельный участок, предусмотренные статьей 56 Земельного кодекса Российской Федерации; срок действия: с 29.11.2019; реквизиты документа-основания: постановление от 26.08.2013 № 736 выдан: Правительство Российской Федерации; сопроводительное письмо от 05.11.2019 № 1538 выдан: Представитель Филиала ПАО «МРСК Центра» Николаева Н.И.	1	519492,54	1296263,06
	2	519491,01	1296264,72
	3	519488,43	1296262,12
	4	519489,77	1296261,44
	5	519491,22	1296261,91
ограничения прав на земельный участок, предусмотренные статьей 56 Земельного кодекса Российской Федерации; срок действия: с 03.12.2019; реквизиты документа-основания: сопроводительное письмо от 14.11.2019 № 2182 выдан: Представитель Филиала ПАО «МРСК Центра» Николаева Н.И.; постановление от 26.08.2013 № 736 выдан: Правительство Российской Федерации.	1	519497,93	1296257,26
	2	519492,74	1296262,85
	3	519491,01	1296264,72
	4	519482,84	1296256,48
	5	519486,78	1296253,78
	6	519491,95	1296253,38
	7	519496,61	1296255,62
	8	519497,06	1296256

#### 7. Информация о границах публичных сервитутов *информация отсутствует*

Обозначение (номер) характерной точки	Перечень координат характерных точек в системе координат, используемой для ведения Единого государственного реестра недвижимости	
	X	Y
1	2	3
-	-	-

8 Номер и (или) наименование элемента планировочной структуры, в границах которого расположен земельный участок — Коминтерновский район городского округа город Воронеж

9. Информация о возможности подключения (технологического присоединения) объектов капитального строительства к сетям инженерно-технического обеспечения (за исключением сетей электроснабжения), определяемая с учетом программ комплексного развития систем



коммунальной инфраструктуры поселения, муниципального округа, городского округа (при их наличии), в состав которой входят сведения о максимальной нагрузке в возможных точках подключения (технологического присоединения) к таким сетям, а также сведения об организации, представившей данную информацию.

**ООО «РВК Воронеж» - письмо от 17.05.2022 № 441-ВК**  
**филиал ПАО «Квадра-Воронежская генерация» - письмо от 16.05.2022 №МН-592/185**

10. Реквизиты нормативных правовых актов субъекта Российской Федерации, муниципальных правовых актов, устанавливающих требования к благоустройству территории **решение Воронежской городской Думы от 19.06.2008 №190-II «Об утверждении правил благоустройства территории городского округа город Воронеж»**

11. Информация о красных линиях: **номера точек красной линии т.т.**

Обозначение (номер) характерной точки	Перечень координат характерных точек в системе координат, используемой для ведения Единого государственного реестра недвижимости	
	X	Y
1	2	3
83**	519193,19	1295917,49
1	519441,48	1296142,19
2	519501,31	1296214,35
74**	519467,19	1296264,7
75*	519410,92	1296321,23

Приложение (в случае, указанном в части 3.1 статьи 57.3 Градостроительного кодекса Российской Федерации).

ОТЧЕТ

результатам оценки размещения земельного участка и его характерных точек в границах приаэродромной территории (зоны с особыми условиями использования территорий) аэродрома Воронеж (Придача) и наложенных ограничений использования земельного участка

система координат, используемая для ведения Единого государственного реестра недвижимости - МСК-36

Тип объекта: земельный участок

Адрес объекта: городской округ город Воронеж, ул. Антонова-Овсесенко, 35с

Кадастровый номер объекта: 36:34:0203009:12659

1. Описание границ земельного участка:

Обозначение (номер) характерной точки	Перечень координат характерных точек в системе координат, используемой для ведения Единого государственного реестра недвижимости	
	X	Y
1	519457.93	1296107.55
2	519496.62	1296141.73
3	519504.06	1296142.12
4	519558.68	1296191.86
5	519492.74	1296262.85
6	519491.01	1296264.72
7	519451.44	1296224.8
8	519454	1296222.14
9	519446.22	1296213.99
10	519443.22	1296216.46
11	519439.22	1296212.31
12	519422.24	1296194.66
13	519423.28	1296193.65
14	519417	1296187.04
15	519412.8	1296190.72
16	519396.57	1296174.28

2. Информация о расположении земельного участка и его характерных точек в границах зоны с особыми условиями использования территорий – приаэродромной территории Воронеж (Придача)

Обозначение (номер) характерной точки земельного участка	Перечень координат характерных точек в системе координат, используемой для ведения Единого государственного реестра недвижимости (МСК-36)		Сведения о расположении характерных точек земельного участка в границах подзон зоны с особыми условиями использования территорий – приаэродромной территории							Абсолютная высота ограничения застройки, м
	X	Y	Первая подзона	Вторая подзона	Третья подзона	Четвертая подзона	Пятая подзона	Шестая подзона	Седьмая подзона	
1	519457.93	1296107.55	Нет	Нет	Нет	Нет	Нет	Да	Нет	-
2	519496.62	1296141.73	Нет	Нет	Нет	Нет	Нет	Да	Нет	-
3	519504.06	1296142.12	Нет	Нет	Нет	Нет	Нет	Да	Нет	-
4	519558.68	1296191.86	Нет	Нет	Нет	Нет	Нет	Да	Нет	-
5	519492.74	1296262.85	Нет	Нет	Нет	Нет	Нет	Да	Нет	-
6	519491.01	1296264.72	Нет	Нет	Нет	Нет	Нет	Да	Нет	-
7	519451.44	1296224.8	Нет	Нет	Нет	Нет	Нет	Да	Нет	-
8	519454	1296222.14	Нет	Нет	Нет	Нет	Нет	Да	Нет	-
9	519446.22	1296213.99	Нет	Нет	Нет	Нет	Нет	Да	Нет	-
10	519443.22	1296216.46	Нет	Нет	Нет	Нет	Нет	Да	Нет	-
11	519439.22	1296212.31	Нет	Нет	Нет	Нет	Нет	Да	Нет	-
12	519422.24	1296194.66	Нет	Нет	Нет	Нет	Нет	Да	Нет	-
13	519423.28	1296193.65	Нет	Нет	Нет	Нет	Нет	Да	Нет	-
14	519417	1296187.04	Нет	Нет	Нет	Нет	Нет	Да	Нет	-
15	519412.8	1296190.72	Нет	Нет	Нет	Нет	Нет	Да	Нет	-
16	519396.57	1296174.28	Нет	Нет	Нет	Нет	Нет	Да	Нет	-

Земельный участок полностью расположен в границах шестой подзоны приаэродромной территории аэродрома Воронеж (Придача)

ООО «РВК-Воронеж»

ул. Пеше-Стрелецкая, д. 90,  
г. Воронеж 394038  
Телефон: +7 (473) 206-77-07  
Факс: 278-83-77  
E-mail: mail\_rvk@rosvodokanal.ru  
www.voronezh-rvk.ru  
ИНН 7726671234 / КПП 366501001



РОСВОДОКАНАЛ

*12.05.2022 1144-РК*  
*14.05.2022 № 11023/108-12079002*

на № \_\_\_\_\_ от \_\_\_\_\_

Заместителю руководителя  
управления главного архитектора  
администрации городского округа  
г. Воронеж

Фуфаеву Н.О.

ул. Кольцовская, д. 45,  
г. Воронеж, 394006

О возможности подключения объектов  
к сетям холодного водоснабжения  
и водоотведения

Уважаемый Никита Олегович!

Рассмотрев Ваше обращение от 12.05.2022 № 18887389 предоставляем Вам информацию о подключении к централизованным сетям холодного водоснабжения и водоотведения предполагаемых к строительству объектов на следующих земельных участках:

1. ул. Антонова-Овсеенко, 35с, кадастровый номер 36:34:0203009:12659 – возможность обеспечения ресурсами по холодному водоснабжению и водоотведению многоэтажной жилой застройки (высотной застройки), индекс территориальной зоны – ОДМ с ориентировочным требуемым водопотреблением  $Q = 203,0 \text{ м}^3/\text{сут.}$  необходимо рассматривать в соответствии с Постановлением Правительства Воронежской области от 13.08.2018 № 688.

2. ул. Федора Тютчева, 105, кадастровый номер 36:34:0102003:11423 – возможность обеспечения ресурсами по холодному водоснабжению и водоотведению многоквартирных многоэтажных жилых домов, индекс территориальной зоны – ЖМ(р) с ориентировочным требуемым водопотреблением  $Q = 211,0 \text{ м}^3/\text{сут.}$  необходимо рассматривать в соответствии с Постановлением Правительства Воронежской области от 13.08.2018 № 688.

3. ул. Федора Тютчева, 107, кадастровый номер 36:34:0102003:11424 – возможность обеспечения ресурсами по холодному водоснабжению и водоотведению многоэтажной жилой застройки (высотной застройки), индекс территориальной зоны – ОДМ с ориентировочным требуемым водопотреблением  $Q = 212,0 \text{ м}^3/\text{сут.}$  необходимо рассматривать в соответствии с Постановлением Правительства Воронежской области от 13.08.2018 № 688.



Дополнительно сообщаем, что вышеуказанная информация является предварительной. При обращении собственников земельных участков за заключением договоров о подключении (технологическом присоединении) к централизованным системам холодного водоснабжения и водоотведения данная информация может быть изменена исходя из параметров объектов, строительство которых будет осуществляться в границах указанных земельных участков.

В связи с отсутствием мощности существующих сетей водопровода и водоотведения для обеспечения бесперебойным водоснабжением и водоотведением существующих и вновь подключаемых абонентов просим Вас предоставить разъяснения (новое строительство или реконструкция) и предоставить расчет водопотребления/водоотведения по объекту:

- ул. Богдана Хмельницкого, 45а, кадастровый номер 36:34:0105033:3 с Q = 347,0 м<sup>3</sup>/сут.

Главный инженер  
ООО «РВК-Воронеж»

С.М. Тишанинов



РУСАТОМ  
ИНФРАСТРУКТУРНЫЕ  
РЕШЕНИЯ  
РУСАТОМ

Публичное акционерное общество  
«Квадра – Генерирующая компания»  
(ПАО «Квадра»)  
Филиал ПАО «Квадра» - «Воронежская  
генерация»

ул. Лебедева, д. 2, г. Воронеж,  
Воронежская область, 394014  
Телефон (473) 261-92-59 Факс (473) 248-67-15  
E-mail: rg@voronezh.quadra.ru  
ОКПО 95884390, ОГРН 1056882304489  
ИНН 6829012680, КПП 366302001

Заместителю руководителя  
управления  
главного архитектора  
администрации городского округа  
город Воронеж  
Фуфаеву Н.О.  
ул. Кольцовская, 45  
г. Воронеж, 394006

16.05.2022 № НК-592/185

На № 18877854 от 11.05.2022

О направлении информации

Уважаемый Никита Олегович!

На Ваш запрос № 18877854 от 11.05.2022 о предоставлении информации о возможности подключения (технологического присоединения) объектов капитального строительства к тепловым сетям филиала ПАО «Квадра» - «Воронежская генерация», расположенных на земельных участках сообщаем:

1. В районе земельного участка пр-кт Патриотов, 42б (кадастровый номер 36:34:0505053:82) тепловые сети и источники теплоснабжения, находящиеся на балансе филиала, отсутствуют.

2. В районе земельного участка пер. Купянский, 5 (кадастровый номер 36:34:0605010:452) тепловые сети и источники теплоснабжения, находящиеся на балансе филиала, отсутствуют.


3. В районе земельного участка ул. Октябрьская, 23 (кадастровый номер 36:34:0515029:119) тепловые сети и источники теплоснабжения, находящиеся на балансе филиала, отсутствуют.

5. В районе земельного участка ул. Антонова- Овсеенко, 35с (кадастровый номер 36:34:0203009:12659) расположены тепловые сети от котельной ул. Владимира Невского, 25к, находящиеся в концессии у филиала ПАО «Квадра» - «Воронежская генерация».

Возможную точку подключения на тепловых сетях филиала можно будет определить при наличии информации о тепловой нагрузке объекта капитального строительства.

Директор производственного  
подразделения ПП ТС

Лесовых Мария Юрьевна  
(473) 206-73-32

  
М.Н. Остроушко

Прошнуровано  
Пронумеровано:

20 листов

Скреплено печатью  
Заместитель руководителя управления



Я.А. Агаркова

