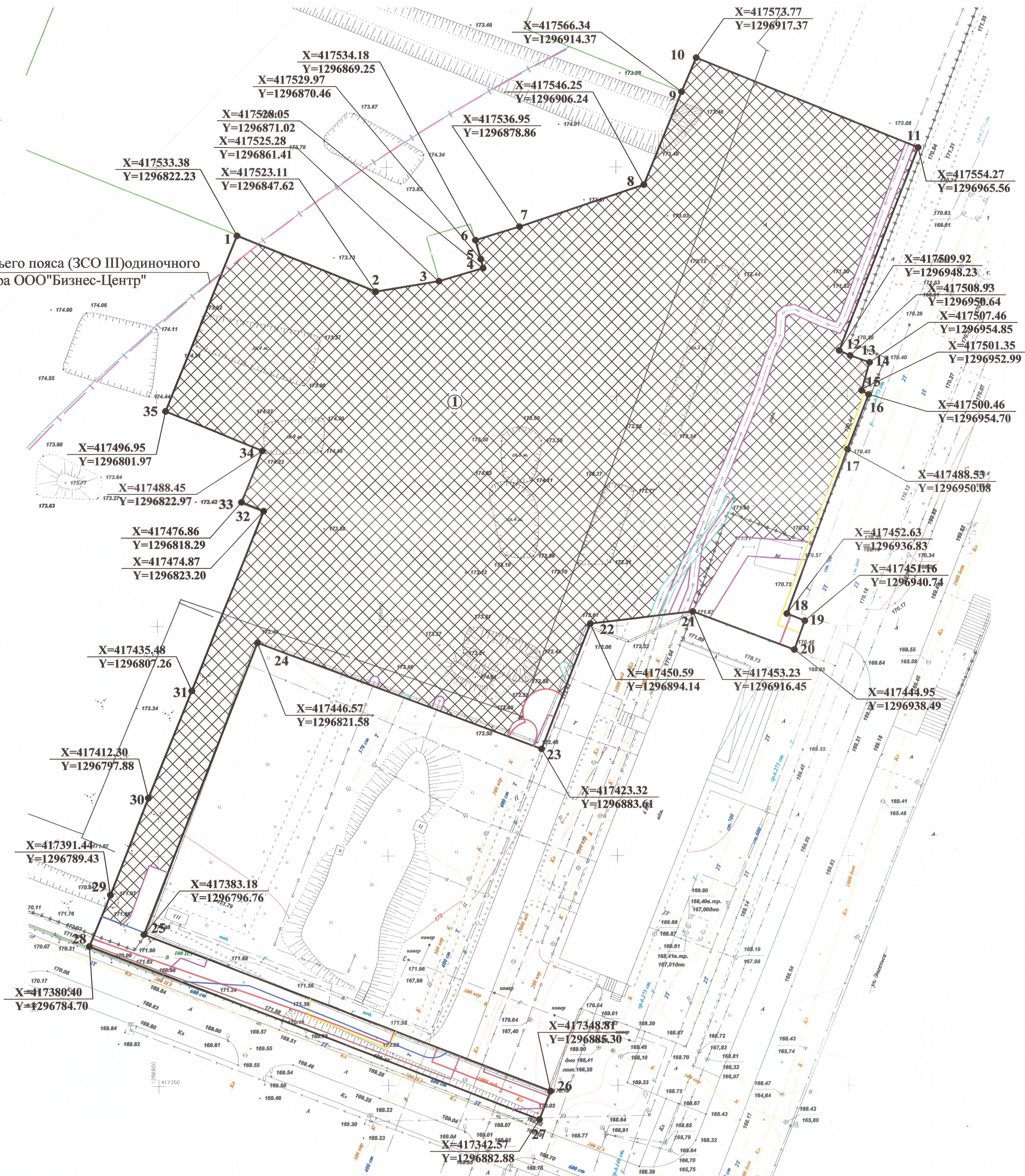
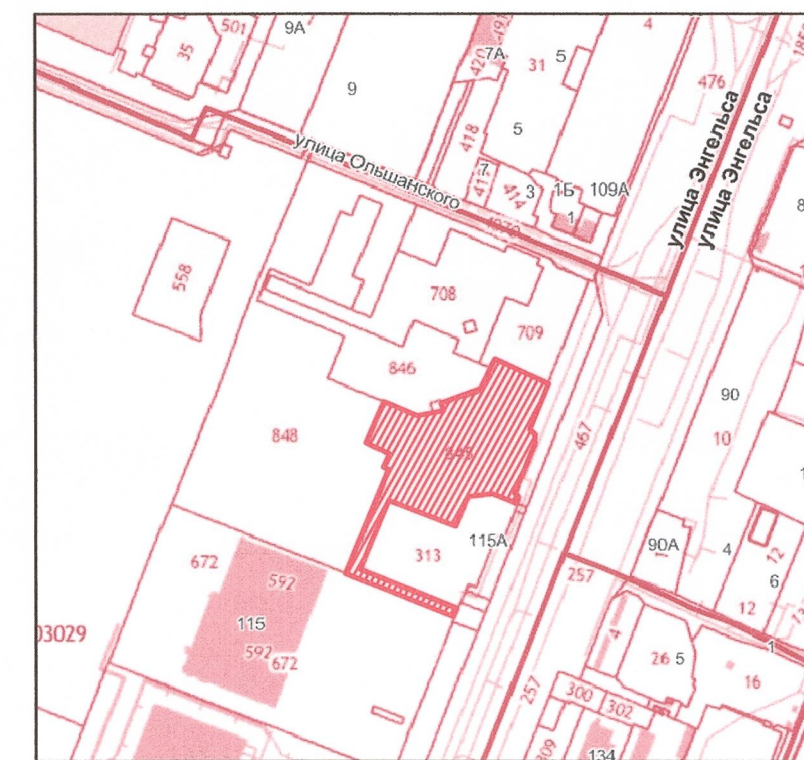


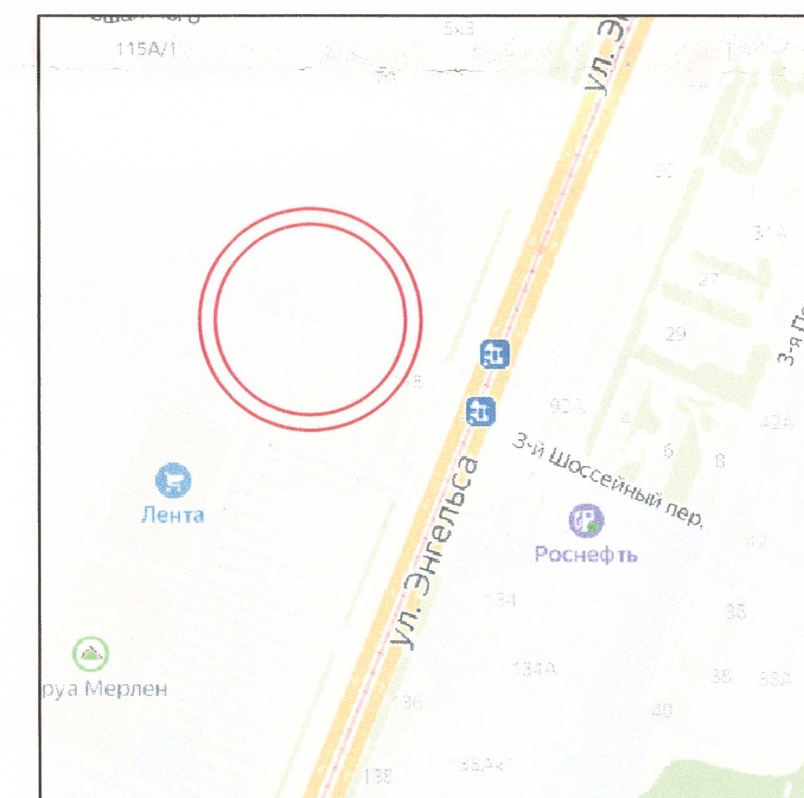
зона третьего пояса (ЗСО III) одиночного водозабора ООО "Бизнес-Центр"



Ситуационный план



Ситуационная схема



УСЛОВНЫЕ ОБОЗНАЧЕНИЯ

	Место допустимого размещения зданий, строений, сооружений
	Зона действия публичных сервитутов
	Зона планируемого размещения объектов капитального строительства в соответствии с утвержденной документацией по планировке территории
	Охранная зона тепловых сетей
	Охранная зона трубопроводов (газопроводов, нефтепроводов и нефтепродуктов, аммиакопроводов)
	Охранная зона объектов электроэнергетики
	Охранная зона сети водоснабжения
	Охранная зона линий и сооружений связи
	Охранная зона сети водоотведения
	Охранная зона дождевой канализации
	Охранная зона железных дорог
	Водоохранная зона
	Прибрежная защитная полоса
	Зоны затопления и подтопления
	Зоны санитарной охраны источников питьевого и хозяйственно-бытового водоснабжения
	Зона охраны объектов культурного наследия
	Защитная зона объектов культурного наследия
	Зона ограничений передающего радиотехнического объекта
	Санитарно-защитная зона
	Охранная зона стационарных пунктов наблюдений за состоянием окружающей среды, ее загрязнением

УСЛОВНЫЕ ОБОЗНАЧЕНИЯ

	Граница земельного участка
	Характерная точка границ земельного участка
	Электросеть
	Водоснабжение
	Водоотведение
	Теплосеть
	Связь
	Газопровод
	Дождевая канализация

ЭКСПЛИКАЦИЯ ОБЪЕКТОВ КАПИТАЛЬНОГО СТРОИТЕЛЬСТВА, ЗОН ПЛАНИРУЕМОГО РАЗМЕЩЕНИЯ ОБЪЕКТОВ КАПИТАЛЬНОГО СТРОИТЕЛЬСТВА И МЕСТА ДОПУСТИМОГО РАЗМЕЩЕНИЯ ЗДАНИЙ, СТРОЕНИЙ, СООРУЖЕНИЙ.

№ по п/п	Наименование объектов
1	Место допустимого размещения зданий, строений, сооружений

Заказчик: ООО Специализированный застройщик "ИНСТЕП"		Арх.№ 69-2022	
Земельный участок с кадастровым номером 46:29:103029:845 по ул. Энгельса, 115 в г. Курске			
изм.	кол.	лист	№ док. подписи дата
Зам.директ.	Поляков	стадия	лист
Разраб.	Рожкова	ГПУ	1
Чертеж градостроительного плана земельного участка М 1:500.			листов 1
М К У "ЦАП г.Курска"			