



Комитет градостроительства
администрации города
Ставрополя

ГРАДОСТРОИТЕЛЬНЫЙ ПЛАН земельного участка

Местоположение земельного участка:

Ставропольский край, г.о. г. Ставрополь, г. Ставрополь, улица Гражданская,
з/у 1/3

Заказчик: ООО "СПЕЦИАЛИЗИРОВАННЫЙ ЗАСТРОЙЩИК ЭВИЛИН КМ-3"

г. Ставрополь 2022

Градостроительный план земельного участка №

Р Ф - 2 6 - 2 - 1 2 - 0 - 0 0 - 2 0 2 2 - 0 1 1 4

Градостроительный план земельного участка подготовлен на основании:

заявления ООО "СПЕЦИАЛИЗИРОВАННЫЙ ЗАСТРОЙЩИК ЭВИЛИН КМ-3" от 20.04.2022г.

(реквизиты заявления правообладателя земельного участка, иного лица в случае, предусмотренном частью 1.1 статьи 57.3 Градостроительного кодекса Российской Федерации, с указанием ф.и.о. заявителя – физического лица, либо реквизиты заявления и наименование заявителя – юридического лица о выдаче градостроительного плана земельного участка)

Местонахождение земельного участка:

Ставропольский край,

(субъект Российской Федерации)

г.о. г. Ставрополь,

(муниципальный район или городской округ)

г. Ставрополь, улица Гражданская, з/у 1/3

(поселение)

Описание границ земельного участка (образуемого земельного участка):

Обозначение (номер) характерной точки	Перечень координат характерных точек в системе координат, используемой для ведения Единого государственного реестра недвижимости	
	X	Y
1	478042,81	1319531,8
2	478002,59	1319527,04
3	478002,56	1319526,66
4	478001,42	1319526,53
5	477995,28	1319525,44
6	477958,76	1319518,37
7	477942,88	1319656,01
8	477988,45	1319661,24
9	478030,15	1319666,02
10	478045,5	1319532,12

Кадастровый номер земельного участка (при наличии) или в случае, предусмотренном частью 1.1 статьи 57.3 Градостроительного кодекса Российской Федерации, условный номер образуемого земельного участка на основании утвержденных проекта межевания территории и (или) схемы расположения земельного участка или земельных участков на кадастровом плане территории: 26:12:022405:1444

Площадь земельного участка: 11928 кв.м.

Информация о расположенных в границах земельного участка объектах капитального строительства

Объекты капитального строительства отсутствуют

Информация о границах зоны планируемого размещения объекта капитального строительства в соответствии с утвержденным проектом планировки территории (при наличии) Проект планировки территории не утвержден

Обозначение (номер) характерной точки	Перечень координат характерных точек в системе координат, используемой для ведения Единого государственного реестра недвижимости	
	X	Y
----	----	----

Реквизиты проекта планировки территории и (или) проекта межевания территории в случае, если земельный участок расположен в границах территории, в отношении которой утверждены проект планировки территории и (или) проект межевания территории

Документация по планировке территории не утверждена

(указывается в случае, если земельный участок расположен в границах территории, в отношении которой утверждены проект планировки территории и (или) проект межевания территории)

Градостроительный план подготовлен: Заместитель руководителя управления архитектуры комитета градостроительства администрации города Ставрополя О.Н. Сирый

(ф.и.о., должность уполномоченного лица, наименование органа)

М.П.
(при наличии)



О.Н. Сирый /
(расшифровка подписи)

Дата выдачи

1. Чертеж(и) градостроительного плана земельного участка разработан(ы) на топографической основе в масштабе:

1: 1000, выполненной 2022г., «ИСОГД»
(дата, наименование организации, подготовившей топографическую основу)

Чертеж градостроительного плана земельного участка разработан в 2022 г. комитетом градостроительства администрации города Ставрополя.
(дата, наименование организации)

2. Информация о градостроительном регламенте либо требованиях к назначению, параметрам и размещению объекта капитального строительства на земельном участке, на который действие градостроительного регламента не распространяется или для которого градостроительный регламент не устанавливается.

Земельный участок расположен в территориальной зоне «Ж-0». Установлен градостроительный регламент:

Ж-0. Зона застройки многоквартирными жилыми домами (9 этажей и более)

2.1. Реквизиты акта органа государственной власти субъекта Российской Федерации, органа местного самоуправления, содержащего градостроительный регламент либо реквизиты акта федерального органа государственной власти, органа государственной власти субъекта Российской Федерации, органа местного самоуправления, иной организации, определяющего, в соответствии с федеральными законами, порядок использования земельного участка, на который действие градостроительного регламента не распространяется или для которого градостроительный регламент не устанавливается.

Постановление администрации города Ставрополя Ставропольского края от 15.10.2021 № 2342 «Об утверждении Правил землепользования и застройки муниципального образования города Ставрополя Ставропольского края».

2.2. Информация о видах разрешенного использования земельного участка

В соответствии с приложением №1.

3. Информация о расположенных в границах земельного участка объектах капитального строительства и объектах культурного наследия.

3.1. Объекты капитального строительства

№ _____ Не имеется _____ Не имеется _____,
 (согласно чертежу (ам) градостроительного плана) (назначение объекта капитального строительства, этажность, высотность, общая площадь, площадь застройки)
 инвентаризационный или кадастровый _____
 номер _____ Не имеется _____

3.2. Объекты, включенные в единый государственный реестр объектов культурного наследия (памятников истории и культуры) народов Российской Федерации

№ _____ Информация отсутствует _____, _____ Информация отсутствует _____,
 (согласно чертежу (ам) градостроительного плана) (назначение объекта культурного наследия, общая площадь, площадь застройки)

Информация отсутствует _____

(наименование органа государственной власти, принявшего решение о включении выявленного объекта культурного наследия в реестр, реквизиты этого решения)

регистрационный номер в реестре _____ Информация отсутствует _____ от _____ Информация отсутствует _____
 (дата)

4. Информация о расчетных показателях минимально допустимого уровня обеспеченности территории объектами коммунальной, транспортной, социальной инфраструктур и расчетных показателях максимально допустимого уровня территориальной доступности указанных объектов для населения в случае, если земельный участок расположен в границах территории, в отношении которой предусматривается осуществление деятельности по комплексному развитию территории:

Информация о расчетных показателях минимально допустимого уровня обеспеченности территории								
Объекты коммунальной инфраструктуры			Объекты транспортной инфраструктуры			Объекты социальной инфраструктуры		
Наименование вида объекта	Единица измерения	Расчетный показатель	Наименование вида объекта	Единица измерения	Расчетный показатель	Наименование вида объекта	Единица измерения	Расчетный показатель
1	2	3	4	5	6	7	8	9
----	----	----	----	----	----	----	----	----
Информация о расчетных показателях максимально допустимого уровня территориальной доступности								
Наименование вида объекта	Единица измерения	Расчетный показатель	Наименование вида объекта	Единица измерения	Расчетный показатель	Наименование вида объекта	Единица измерения	Расчетный показатель
1	2	3	4	5	6	7	8	9
----	----	----	----	----	----	----	----	----

5. Информация об ограничениях использования земельного участка, в том числе, если земельный участок полностью или частично расположен в границах зон с особыми условиями использования территорий

1. Приаэродромная территория - Подзона 4 (Сектор 31)

а) Утверждена приказом Министерства транспорта Российской Федерации Федеральным агентством воздушного транспорта от 03.12.2020 № 1464-П, подзона внесена в ЕГРН под номером 26:11-6.1127;

б) Земельный участок полностью расположен в границах зоны с особыми условиями использования территории, площадь земельного участка, покрываемая зоной с особыми условиями использования территории, составляет 11928 м²;

в) 1) Высота объектов/сооружений/строений не должна превышать максимальную абсолютную отметку

верха Н=513.54 м в Балтийской системе высот 1977 г.;

2) Запрещается размещать иные радиопередающие средства (объекты), работающие на частотах

(в диапазоне частот) 0.73 МГц, 0.358 МГц, 110.5 (25 кан) МГц, 110.7 (27 кан) МГц, 108.0 МГц-118.0

МГц, 329.6 (25 кан) МГц, 330.2 (27 кан) МГц, 329 МГц - 335 МГц, 121.5 МГц, 124.0 МГц, 120.9 МГц, 121.05 МГц, 129.0 МГц, 122.7 МГц, 135.0 МГц, 1216 МГц-1278 МГц, 1030 МГц, 1090 МГц, 1.5 МГц - 29.999 МГц, 100 МГц - 150 МГц, 962 МГц-1213 МГц;

3) В случае превышения максимальной абсолютной отметки верха, размещение новых и реконструкция существующих объектов/сооружений/строений допускается при наличии документов,

подтверждающих отсутствие их влияния на безопасность полетов и на работу средств радиотехнического обеспечения полетов и авиационной электросвязи.

2. Приаэродромная территория - Подзона 3 (Сектор 3)

а) Утверждена приказом Министерства транспорта Российской Федерации Федеральным агентством воздушного транспорта от 03.12.2020 № 1464-П, подзона внесена в ЕГРН под номером 26:11-6.1126;

б) Земельный участок полностью расположен в границах зоны с особыми условиями использования территории, площадь земельного участка, покрываемая зоной с особыми условиями использования территории, составляет 11928 м²;

в) 1) Высота объектов/сооружений/строений не должна превышать допустимую максимальную абсолютную отметку Н=602.70 м в Балтийской системе высот 1977 г.;

2) Ограничения распространяются на новые и реконструируемые объекты/сооружения/строения.

3. Приаэродромная территория - Подзона 5.

а) Утверждена приказом Министерства транспорта Российской Федерации Федеральным агентством воздушного транспорта от 03.12.2020 № 1464-П, подзона внесена в ЕГРН под номером 26:11-6.1128;

б) Земельный участок полностью расположен в границах зоны с особыми условиями использования территории, площадь земельного участка, покрываемая зоной с особыми условиями использования территории, составляет 11928 м²;

в) Ограничения использования объектов недвижимости и осуществления деятельности в границах подзоны:

1) Запрещается размещать, проектировать, реконструировать опасные производственные объекты, определенные Федеральным законом «О промышленной безопасности опасных производственных объектов», функционирование которых может повлиять на безопасность полетов воздушных судов, а именно опасные производственные объекты I, II, III, IV класса – предприятия и их цеха, участки, площадки:

а. на которых получают, используются, перерабатываются, образуются, хранятся, транспортируются, уничтожаются опасные вещества следующих видов:

- воспламеняющиеся вещества; - окисляющие вещества; - горючие вещества;

- взрывчатые вещества;

- токсичные вещества;

- высокотоксичные вещества;

- вещества, представляющие опасность для окружающей среды;

б. используется оборудование, работающее под избыточным давлением более 0,07 мегапаскаля:

- пара, газа (в газообразном, сжиженном состоянии);

- воды при температуре нагрева более 115 градусов Цельсия;

- иных жидкостей при температуре, превышающей температуру их кипения при избыточном давлении 0,07 мегапаскаля;

с. используются стационарно установленные грузоподъемные механизмы (за исключением лифтов, подъемных платформ для инвалидов), эскалаторы в метрополитенах, канатные дороги, фуникулеры;

д. получают, транспортируются, используются расплавы черных и цветных металлов, сплавы на основе этих расплавов с применением оборудования, рассчитанного на максимальное количество расплава 500 килограммов и более;

е. ведутся горные работы (за исключением добычи общераспространенных полезных ископаемых и разработки россыпных месторождений полезных ископаемых, осуществляемых открытым способом без применения взрывных работ), работы по обогащению полезных ископаемых;

г. осуществляется хранение или переработка растительного сырья, в процессе которых образуются взрывоопасные пылевоздушные смеси, способные самовозгораться, возгораться от источника зажигания и самостоятельно гореть после его удаления, а также осуществляется хранение зерна, продуктов его переработки и комбикормового сырья, склонных к самосогреванию и самовозгоранию.

2) Зоны поражения от опасных производственных объектов в случаях происшествий техногенного характера не должны пересекать границы секторов подзоны №3 приаэродромной территории;

3) Ограничения распространяются на новые и реконструируемые опасные производственные объекты, функционирование которых может повлиять на безопасность полетов воздушных судов.

4. Приаэродромная территория - Подзона 6

а) Утверждена приказом Министерства транспорта Российской Федерации Федеральным агентством воздушного транспорта от 03.12.2020 № 1464-П, подзона внесена в ЕГРН под номером 26:11-6.1129;

б) Земельный участок полностью расположен в границах зоны с особыми условиями использования территории, площадь земельного участка, покрываемая зоной с особыми условиями использования территории, составляет 11928 м²;

в) 1) Запрещается размещать объекты, способствующие привлечению и массовому скоплению птиц: - звероводческие фермы, скотобойни; - подсобные хозяйства (свинарники, коровники, птицефермы, зверофермы, рыбные пруды, рыбосортировочные пункты, птицефабрики, фермы по выращиванию животных, места разведения птиц); - места концентрированных выбросов пищевых отходов, свалки пищевых отходов, полигоны твердых бытовых отходов, иные объекты, связанных со складированием, переработкой и сортировкой твердых бытовых отходов; - скотомогильники; - мусоросжигательные и мусороперерабатывающие заводы; 2) Запрещается осуществлять деятельность, способствующую привлечению и массовому скоплению птиц: - вспашка и перепахивание сельскохозяйственных полей с зерновыми культурами в дневное время; - выпас скота.

5. Приаэродромная территория - Подзона 3 (Сектор 3.3)

а) Утверждена приказом Министерства транспорта Российской Федерации Федеральным агентством воздушного транспорта от 03.12.2020 № 1464-П, подзона внесена в ЕГРН под номером 26:11-6.1126;

б) Земельный участок полностью расположен в границах зоны с особыми условиями использования территории, площадь земельного участка, покрываемая зоной с особыми условиями использования территории, составляет 11928 м²;

в) 1) Незатененные объекты/сооружения/строения равные или выше абсолютной отметки

верха
Н=602.70 м в Балтийской системе высот 1977 г. и равные или ниже абсолютной отметки

верха
Н=620.0 м в Балтийской системе высот 1977 г. должны быть маркированы и
светоограждены.

6. Санитарно-защитная зона предприятий, сооружений и иных объектов

а) Данные о реквизитах документа об установлении зоны с особыми условиями использования территории отсутствуют, внесена в ЕГРН под номером 26:12-6.217;

б) Земельный участок частично расположен в границах зоны с особыми условиями использования территории, площадь земельного участка, покрываемая зоной с особыми условиями использования территории, составляет 3 м²;

в) Ограничения использования объектов недвижимости в пределах устанавливаемой охранной зоны приведены в Постановлении Правительства РФ от 03.03.2018 № 222 "Об утверждении Правил установления санитарно-защитных зон и использования земельных участков, расположенных в границах санитарно-защитных зон".

В границах санитарно-защитной зоны не допускается использования земельных участков в целях: а) размещения жилой застройки, объектов образовательного и медицинского назначения, спортивных сооружений открытого типа, организаций отдыха детей и их оздоровления, зон рекреационного назначения и для ведения дачного хозяйства и садоводства; б) размещения объектов для производства и хранения лекарственных средств, объектов пищевых отраслей промышленности, оптовых складов продовольственного сырья и пищевой продукции, комплексов водопроводных сооружений для подготовки и хранения питьевой воды, использования земельных участков в целях производства, хранения и переработки сельскохозяйственной продукции, предназначенной для дальнейшего использования в качестве пищевой продукции, если химическое, физическое и (или) биологическое воздействие объекта, в отношении которого установлена санитарно-защитная зона, приведет к нарушению качества и безопасности таких средств, сырья, воды и продукции в соответствии с установленными к ним требованиями.

6. Информация о границах зон с особыми условиями использования территорий, если земельный участок полностью или частично расположен в границах таких зон:

Наименование зоны с особыми условиями использования территории с указанием объекта, в отношении которого установлена такая зона	Перечень координат характерных точек в системе координат, используемой для ведения Единого государственного реестра недвижимости		
	Обозначение (номер) характерной точки	X	Y
1	2	3	4
Приаэродромная территория - Подзона 4	1	478042.81	1319531.8
	2	478002.59	1319527.04
	3	478002.56	1319526.66
	4	478001.42	1319526.53
	5	477995.28	1319525.44
	6	477958.76	1319518.37
	7	477942.88	1319656.01
	8	477988.45	1319661.24
	9	478030.15	1319666.02
	10	478045.5	1319532.12
1	2	3	4

Наименование зоны с особыми условиями использования территории с указанием объекта, в отношении которого установлена такая зона	Перечень координат характерных точек в системе координат, используемой для ведения Единого государственного реестра недвижимости		
	Обозначение (номер) характерной точки	X	Y
1	2	3	4
Приаэродромная территория - Подзона 3	1	478042.81	1319531.8
	2	478002.59	1319527.04
	3	478002.56	1319526.66
	4	478001.42	1319526.53
	5	477995.28	1319525.44
	6	477958.76	1319518.37
	7	477942.88	1319656.01
	8	477988.45	1319661.24
	9	478030.15	1319666.02
	10	478045.5	1319532.12

Наименование зоны с особыми условиями использования территории с указанием объекта, в отношении которого установлена такая зона	Перечень координат характерных точек в системе координат, используемой для ведения Единого государственного реестра недвижимости		
	Обозначение (номер) характерной точки	X	Y
1	2	3	4
Приаэродромная территория - Подзона 5	1	478042,81	1319531,8
	2	478002,59	1319527,04
	3	478002,56	1319526,66
	4	478001,42	1319526,53
	5	477995,28	1319525,44
	6	477958,76	1319518,37
	7	477942,88	1319656,01
	8	477988,45	1319661,24
	9	478030,15	1319666,02
	10	478045,5	1319532,12
Наименование зоны с особыми условиями использования территории с указанием объекта, в отношении которого установлена такая зона	Перечень координат характерных точек в системе координат, используемой для ведения Единого государственного реестра недвижимости		
	Обозначение (номер) характерной точки	X	Y
1	2	3	4
Приаэродромная территория - Подзона 6	1	478042,81	1319531,8
	2	478002,59	1319527,04
	3	478002,56	1319526,66
	4	478001,42	1319526,53
	5	477995,28	1319525,44
	6	477958,76	1319518,37
	7	477942,88	1319656,01
	8	477988,45	1319661,24
	9	478030,15	1319666,02
	10	478045,5	1319532,12
Наименование зоны с особыми условиями использования территории с указанием объекта, в отношении которого установлена такая зона	Перечень координат характерных точек в системе координат, используемой для ведения Единого государственного реестра недвижимости		
	Обозначение (номер) характерной точки	X	Y
1	2	3	4
Санитарно-защитная зона предприятий, сооружений и иных объектов	1	477975,80	1319521,67
	2	477958,76	1319518,37
	3	477958,76	1319518,40
	4	477975,66	1319522,01
	5	477975,80	1319521,67

7. Информация о границах публичных сервитутов Информация отсутствует

Обозначение (номер) характерной точки	Перечень координат характерных точек в системе координат, используемой для ведения Единого государственного реестра недвижимости	
	X	Y
----	----	----

8. Номер и (или) наименование элемента планировочной структуры, в границах которого расположен земельный участок

Октябрьский административный район, микрорайон № 14, квартал 50

9. Информация о возможности подключения (технологического присоединения) объектов капитального строительства к сетям инженерно-технического обеспечения (за исключением сетей электроснабжения), определяемая с учетом программ комплексного развития систем коммунальной инфраструктуры поселения, муниципального округа, городского округа (при их наличии), в состав которой входят сведения о максимальной нагрузке в возможных точках подключения

(технологического присоединения) к таким сетям, а также сведения об организации, представившей данную информацию

Теплоснабжение:

а) АО «Теплосеть»;

б) сведения о максимальной нагрузке в возможных точках подключения (технологического присоединения) к сетям инженерно-технического обеспечения (за исключением сетей электроснабжения) отсутствуют.

Водоснабжение и водоотведение:

а) МУП «Водоканал» г. Ставрополя;

б) водоснабжение – 1,2 м³/сутки, водоотведение – 1,2 м³/сутки.

Дождевая канализация:

а) Комитет городского хозяйства администрации г. Ставрополя;

б) сведения о максимальной нагрузке в возможных точках подключения (технологического присоединения) к сетям инженерно-технического обеспечения (за исключением сетей электроснабжения) отсутствуют.

Газификация:

а) АО «Ставропольгоргаз»;

б) сведения о максимальной нагрузке в возможных точках подключения (технологического присоединения) к сетям инженерно-технического обеспечения (за исключением сетей электроснабжения) отсутствуют.

10. Реквизиты нормативных правовых актов субъекта Российской Федерации, муниципальных правовых актов, устанавливающих требования к благоустройству территории

Решение Ставропольской городской Думы от 23.08.2017 № 127 "Об утверждении Правил благоустройства территории муниципального образования города Ставрополя"

11. Информация о красных линиях: Информация отсутствует

Обозначение (номер) характерной точки	Перечень координат характерных точек в системе координат, используемой для ведения Единого государственного реестра недвижимости	
	X	Y
----	----	----

Приложения:

1. Статья 36 Правил землепользования и застройки МО г. Ставрополя СК
2. Ситуационный план, М 1:5000
3. Чертеж градостроительного плана земельного участка, М 1:1000
4. Информация о технических условиях

Тел. 23-11-46

УТВЕРЖДЕНЫ

постановлением администрации
города Ставрополя
от 15.10.2021 № 2342 (ред. 07.04.2022)

ПРАВИЛА ЗЕМЛЕПОЛЬЗОВАНИЯ И ЗАСТРОЙКИ МУНИЦИПАЛЬНОГО ОБРАЗОВАНИЯ ГОРОДА СТАВРОПОЛЯ
СТАВРОПОЛЬСКОГО КРАЯ

Статья 36. Ж-0. Зона застройки многоэтажными жилыми домами (9 этажей и более)

Зона предназначена для застройки многоэтажными жилыми домами (9 этажей и более), а также для размещения необходимых для обслуживания жителей данной зоны объектов социальной инфраструктуры и социального обслуживания, коммунально-бытового назначения, объектов инженерной и транспортной инфраструктуры, иных объектов согласно градостроительному регламенту.

Виды разрешенного использования земельных участков и объектов капитального строительства зоны застройки многоэтажными жилыми домами приведены в таблице 6 настоящих Правил.

Таблица 6

№ п/п	Наименование вида разрешенного использования земельного участка (код (числовое обозначение) вида разрешенного использования земельного участка)	Характеристика вида разрешенного использования	Предельные размеры земельных участков и предельные параметры разрешенного строительства, реконструкции объектов капитального строительства					
			Предельное количество этажей зданий, строений, сооружений	Предельные (минимальные и (или) максимальные) размеры земельных участков, в том числе их площадь, кв. м	Максимальный процент застройки в границах земельного участка	Минимальные отступы от границ земельных участков	Иные предельные параметры	
1	2	3	4	5	6	7	8	
Основные виды разрешенного использования территориальной зоны «Ж-0. Зона застройки многоэтажными жилыми домами (9 этажей и более)»								
1.	Многоэтажная жилая застройка (высотная застройка) (2.6)	размещение многоквартирных домов этажностью девять этажей и выше; благоустройство и озеленение придомовых территорий; обустройство спортивных и детских площадок, хозяйственных площадок и площадок для отдыха; размещение подземных гаражей и автостоянок, размещение объектов обслуживания жилой застройки во встроенных, пристроенных и	не подлежит установлению	не подлежат установлению	на уровне поверхности земли – 60, ниже отметки земли – 90	расстояние до места допустимого размещения объекта капитального строительства от границы земельного участка, смежной с линией объекта улично-дорожной сети (улица, проспект, бульвар, шоссе) – 5 м; смежной с линией объекта улично-дорожной сети (проезд, переулок, тупик) –	между длинными сторонами жилых зданий с количеством этажей от 9 и выше принимаются расстояния в соответствии с нормами инсоляции, освещенности и противопожарных требований, но не менее 20 м <*>.	При наличии утвержденных документацией по

1	2	3	4	5	6	7	8
		<p>встроенно-пристроенных помещениях многоквартирного дома в отдельных помещениях дома. если площадь таких помещений в многоквартирном доме не составляет более 15% от общей площади дома</p>				<p>3 м, смежной с земельным участком, землями или земельными участками, находящимися в государственной и муниципальной собственности. Расстояние до стены подземной части объекта капитального строительства от границы земельного участка, смежной с линией объекта улично-дорожной сети. не нормируется, смежной с земельным участком, землями или земельными участками, находящимися в государственной и муниципальной собственности – 1 м</p>	<p>планировке территории красных линий расстояние до места допустимого размещения объекта капитального строительства от красной линии улиц, проспекта, бульвара, шоссе – 5 м; проезда, переулка, тупика – 3 м; для подземной части объекта капитального строительства – не нормируется <*> <***></p>
2.	<p>Хранение автотранспорта (2.7.1)</p>	<p>размещение отдельно стоящих и пристроенных гаражей, в том числе подземных, предназначенных для хранения автотранспорта, в том числе с разделением на машино-места, за исключением гаражей, размещение которых предусмотрено содержанием видов разрешенного использования с кодами 2.7.2, 4.9</p>	<p>для гаражей боксового типа, отдельно стоящих, в том числе в гаражных, гаражно-строительных кооперативах количество этажей – 2, из них этажность – 1; 5 - для подземных стоянок; 5 – для наземных стоянок</p>	<p>для гаража отдельно стоящего или боксового типа минимальная площадь земельного участка – 16 кв.м, максимальная площадь земельного участка – 40 кв. м включительно, в остальных случаях не подлежат установлению</p>	<p>не подлежит установлению</p>	<p>для гаражей боксового типа, отдельно стоящих расстояние до места допустимого размещения объекта капитального строительства от границ земельного участка не нормируется. Расстояние до стены подземной автостоянки от границы земельного участка, смежной с линией объекта улично-дорожной сети, не нормируется, смежной с земельным участком, землями или земельными участками, находящимися в государственной и муниципальной собственности – 1 м. Для наземных автостоянок расстояние до стены объекта капитального строительства от границы земельного участка, смежной с линией объекта улично-дорожной сети (улица, проспект, бульвар, шоссе) – 5 м; смежной с линией объекта улично-дорожной сети (проезд, переулок, тупик) –</p>	<p>при наличии утвержденных документацией по планировке территории красных линий: расстояние до места допустимого размещения объекта капитального строительства от красной линии улиц, проспекта, бульвара, шоссе – 5 м; проезда, переулка, тупика – 3 м; для подземной части объекта капитального строительства – не нормируется <*> <***></p>

1	2	3	4	5	6	7	8
						3 м, смежной с земельным участком, землями или земельными участками, находящимися в государственной и муниципальной собственности – 3 м	
3.	Коммунальное обслуживание (3.1)	размещение зданий и сооружений в целях обеспечения физических и юридических лиц коммунальными услугами. Содержание данного вида разрешенного использования включает в себя содержание видов разрешенного использования с кодами 3.1.1–3.1.2	количество этажей – 8, из них этажность – 5	не подлежат установлению	не подлежит установлению	за исключением линейных объектов и входящих в их состав сооружений, расстояние до места допустимого размещения объекта капитального строительства от границы земельного участка, смежной с линией объекта улично-дорожной сети (улица, проспект, бульвар, шоссе) – 5 м; смежной с линией объекта улично-дорожной сети (проезд, переулок, тупик) – 3 м, смежной с земельным участком, землями или земельными участками, находящимися в государственной и муниципальной собственности – 3 м	при наличии утвержденных документацией по планировке территории красных линий расстояние до места допустимого размещения объекта капитального строительства от красной линии улиц, проспекта, бульвара, шоссе – 5 м; проезда, переулка, тупика – 3 м <*> <***>
4.	Предоставление коммунальных услуг (3.1.1)	размещение зданий и сооружений, обеспечивающих поставку воды, тепла, электричества, газа, отвод канализационных стоков, очистку и уборку объектов недвижимости (котельных, водозаборов, очистных сооружений, насосных станций, водопроводов, линий электропередач, трансформаторных подстанций, газопроводов, линий связи, телефонных станций, канализаций, стоянок, гаражей и мастерских для обслуживания уборочной и аварийной техники, сооружений, необходимых для сбора и плавки снега)	не подлежит установлению	не подлежат установлению	не подлежит установлению	за исключением линейных объектов и входящих в их состав сооружений, расстояние до места допустимого размещения объекта капитального строительства от границы земельного участка, смежной с линией объекта улично-дорожной сети (улица, проспект, бульвар, шоссе) – 5 м; смежной с линией объекта улично-дорожной сети (проезд, переулок, тупик) – 3 м, смежной с земельным участком, землями или земельными участками, находящимися в государственной и муниципальной собственности – 3 м	при наличии утвержденных документацией по планировке территории красных линий расстояние до места допустимого размещения объекта капитального строительства от красной линии улиц, проспекта, бульвара, шоссе – 5 м; проезда, переулка, тупика – 3 м <*> <***>

1	2	3	4	5	6	7	8
5.	Административные здания организаций, обеспечивающих предоставление коммунальных услуг (3.1.2)	размещение зданий, предназначенных для приема физических и юридических лиц в связи с предоставлением им коммунальных услуг	количество этажей – 8, из них этажность – 5	не подлежат установлению	не подлежит установлению	за исключением линейных объектов и входящих в их состав сооружений, расстояние до места допустимого размещения объекта капитального строительства от границы земельного участка, смежной с линией объекта улично-дорожной сети (улица, проспект, бульвар, шоссе) – 5 м; смежной с линией объекта улично-дорожной сети (проезд, переулок, тупик) – 3 м, смежной с земельным участком, землями или земельными участками, находящимися в государственной и муниципальной собственности – 3 м	при наличии утвержденных документацией по планировке территории красных линий расстояние до места допустимого размещения объекта капитального строительства от красной линии улиц, проспекта, бульвара, шоссе – 5 м; проезда, переулка, тупика – 3 м <***> <***>
6.	Бытовое обслуживание (3.3)	размещение объектов капитального строительства, предназначенных для оказания населению или организациям бытовых услуг (мастерские мелкого ремонта, ателье, бани, парикмахерские, прачечные, химчистки)	количество этажей – 6, из них этажность – 3	не подлежат установлению	60	расстояние до места допустимого размещения объекта капитального строительства от границы земельного участка, смежной с линией объекта улично-дорожной сети (улица, проспект, бульвар, шоссе) – 5 м; смежной с линией объекта улично-дорожной сети (проезд, переулок, тупик) – 3 м, смежной с земельным участком, землями или земельными участками, находящимися в государственной и муниципальной собственности – 3 м	при наличии утвержденных документацией по планировке территории красных линий расстояние до места допустимого размещения объекта капитального строительства от красной линии улиц, проспекта, бульвара, шоссе – 5 м; проезда, переулка, тупика – 3 м <***> <***> <****>
7.	Здравоохранение (3.4)	размещение объектов капитального строительства, предназначенных для оказания гражданам медицинской помощи. Содержание данного вида разрешенного использования включает в себя содержание видов разрешенного использования с кодами 3.4.1–3.4.2	не подлежит установлению	не подлежат установлению	не подлежит установлению	расстояние до места допустимого размещения объекта капитального строительства от границы земельного участка, смежной с линией объекта улично-дорожной сети (улица, проспект, бульвар, шоссе) – 5 м; смежной с линией объекта улично-дорожной сети	при наличии утвержденных документацией по планировке территории красных линий расстояние до места допустимого размещения объекта капитального строительства от красной линии улиц, проспекта, бульвара, шоссе – 5 м; проезда, переулка, тупика – 3 м <***> <***>

1	2	3	4	5	6	7	8
						(проезд, переулок, тупик) – 3 м, смежной с земельным участком, землями или земельными участками, находящимися в государственной и муниципальной собственности – 3 м	
8.	Амбулаторно-поликлиническое обслуживание (3.4.1)	Размещение объектов капитального строительства, предназначенных для оказания гражданам амбулаторно-поликлинической медицинской помощи (поликлиники, фельдшерские пункты, пункты здравоохранения, центры матери и ребенка, диагностические центры, молочные кухни, станции донорства крови, клинические лаборатории)	не подлежит установлению	не подлежат установлению	не подлежит установлению	расстояние до места допустимого размещения объекта капитального строительства от границы земельного участка, смежной с линией объекта улично-дорожной сети (улица, проспект, бульвар, шоссе) – 5 м; смежной с линией объекта улично-дорожной сети (проезд, переулок, тупик) – 3 м, смежной с земельным участком, землями или земельными участками, находящимися в государственной и муниципальной собственности – 3 м	при наличии утвержденных документацией по планировке территории красных линий расстояние до места допустимого размещения объекта капитального строительства от красной линии улиц, проспекта, бульвара, шоссе – 5 м; проезда, переулка, тупика – 3 м <*> <***>
9.	Стационарное медицинское обслуживание (3.4.2)	размещение объектов капитального строительства, предназначенных для оказания гражданам медицинской помощи в стационарах (больницы, родильные дома, диспансеры, научно-медицинские учреждения и прочие объекты, обеспечивающие оказание услуги по лечению в стационаре); размещение станций скорой помощи; размещение площадок санитарной авиации	не подлежит установлению	не подлежат установлению	не подлежит установлению	расстояние до места допустимого размещения объекта капитального строительства от границы земельного участка, смежной с линией объекта улично-дорожной сети (улица, проспект, бульвар, шоссе) – 5 м; смежной с линией объекта улично-дорожной сети (проезд, переулок, тупик) – 3 м, смежной с земельным участком, землями или земельными участками, находящимися в государственной и муниципальной собственности – 3 м	при наличии утвержденных документацией по планировке территории красных линий расстояние до места допустимого размещения объекта капитального строительства от красной линии улиц, проспекта, бульвара, шоссе – 5 м; проезда, переулка, тупика – 3 м <*> <***>
10.	Дошкольное, начальное и среднее общее образование (3.5.1)	размещение объектов капитального строительства, предназначенных для просвещения, дошкольного, начального и среднего общего	не подлежит установлению	не подлежат установлению	не подлежит установлению	расстояние до места допустимого размещения объекта капитального строительства от границы земельного участка,	при наличии утвержденных документацией по планировке территории красных линий расстояние до места допустимого

1	2	3	4	5	6	7	8
		образования (детские ясли, детские сады, школы, лицеи, гимназии, художественные, музыкальные школы, образовательные кружки и иные организации, осуществляющие деятельность по воспитанию, образованию и просвещению, в том числе зданий, спортивных сооружений, предназначенных для занятия обучающихся физической культурой и спортом)				смежной с линией объекта улично-дорожной сети (улица, проспект, бульвар, шоссе) – 5 м; смежной с линией объекта улично-дорожной сети (проезд, переулок, тупик) – 3 м, смежной с земельным участком, землями или земельными участками, находящимися в государственной и муниципальной собственности – 3 м	размещения объекта капитального строительства от красной линии улиц, проспекта, бульвара, шоссе – 5 м; проезда, переулка, тупика – 3 м <***> <***>
11.	Объекты культурно-досуговой деятельности (3.6.1)	размещение зданий, предназначенных для размещения музеев, выставочных залов, художественных галерей, домов культуры, библиотек, кинотеатров и кинозалов, театров, филармоний, концертных залов, планетариев	количество этажей – 8, из них этажность – 5	не подлежат установлению	не подлежит установлению	расстояние до места допустимого размещения объекта капитального строительства от границы земельного участка, смежной с линией объекта улично-дорожной сети (улица, проспект, бульвар, шоссе) – 5 м; смежной с линией объекта улично-дорожной сети (проезд, переулок, тупик) – 3 м, смежной с земельным участком, землями или земельными участками, находящимися в государственной и муниципальной собственности – 3 м	при наличии утвержденных документацией по планировке территории красных линий расстояние до места допустимого размещения объекта капитального строительства от красной линии улиц, проспекта, бульвара, шоссе – 5 м; проезда, переулка, тупика – 3 м <***> <***>
12.	Парки культуры и отдыха (3.6.2)	размещение парков культуры и отдыха	не подлежит установлению	не подлежат установлению	не подлежит установлению	не подлежат установлению	без размещения объектов капитального строительства <***>
13.	Общественное управление (3.8)	размещение зданий, предназначенных для размещения органов и организаций общественного управления. Содержание данного вида разрешенного использования включает в себя содержание видов разрешенного использования с кодами 3.8.1–3.8.2	не подлежит установлению	не подлежат установлению	на уровне поверхности земли – 60, ниже отметки земли – 90	расстояние до места допустимого размещения объекта капитального строительства от границы земельного участка, смежной с линией объекта улично-дорожной сети (улица, проспект, бульвар, шоссе) – 5 м; смежной с линией объекта улично-дорожной сети (проезд, переулок, тупик) – 3 м, смежной с земельным участком, землями или земельными участками,	при наличии утвержденных документацией по планировке территории красных линий расстояние до места допустимого размещения объекта капитального строительства от красной линии улиц, проспекта, бульвара, шоссе – 5 м; проезда, переулка, тупика – 3 м <***> <***>

1	2	3	4	5	6	7	8
						находящимися в государственной и муниципальной собственности – 3 м	
14.	Государственное управление (3.8.1)	размещение зданий, предназначенных для размещения государственных органов, государственного пенсионного фонда, органов местного самоуправления, судов, а также организаций, непосредственно обеспечивающих их деятельность или оказывающих государственные и (или) муниципальные услуги	не подлежит установлению	не подлежат установлению	на уровне поверхности земли – 60, ниже отметки земли – 90	расстояние до места допустимого размещения объекта капитального строительства от границы земельного участка, смежной с линией объекта улично-дорожной сети (улица, проспект, бульвар, шоссе) – 5 м; смежной с линией объекта улично-дорожной сети (проезд, переулок, тупик) – 3 м, смежной с земельным участком, землями или земельными участками, находящимися в государственной и муниципальной собственности – 3 м	при наличии утвержденных документацией по планировке территории красных линий расстояние до места допустимого размещения объекта капитального строительства от красной линии улиц, проспекта, бульвара, шоссе – 5 м; проезда, переулка, тупика – 3 м <***> <***>
15.	Представительская деятельность (3.8.2)	размещение зданий, предназначенных для дипломатических представительств иностранных государств и субъектов Российской Федерации, консульских учреждений в Российской Федерации	не подлежит установлению	не подлежат установлению	на уровне поверхности земли – 60, ниже отметки земли – 90	расстояние до места допустимого размещения объекта капитального строительства от границы земельного участка, смежной с линией объекта улично-дорожной сети (улица, проспект, бульвар, шоссе) – 5 м; смежной с линией объекта улично-дорожной сети (проезд, переулок, тупик) – 3 м, смежной с земельным участком, землями или земельными участками, находящимися в государственной и муниципальной собственности – 3 м	при наличии утвержденных документацией по планировке территории красных линий расстояние до места допустимого размещения объекта капитального строительства от красной линии улиц, проспекта, бульвара, шоссе – 5 м; проезда, переулка, тупика – 3 м <***> <***>
16.	Обеспечение научной деятельности (3.9)	размещение зданий и сооружений для обеспечения научной деятельности. Содержание данного вида разрешенного использования включает в себя содержание видов разрешенного использования с кодами 3.9.1–3.9.3	не подлежит установлению	не подлежат установлению	не подлежат установлению	расстояние до места допустимого размещения объекта капитального строительства от границы земельного участка, смежной с линией объекта улично-дорожной сети (улица, проспект, бульвар, шоссе) – 5 м;	при наличии утвержденных документацией по планировке территории красных линий расстояние до места допустимого размещения объекта капитального строительства от красной линии улиц, проспекта, бульвара, шоссе –

1	2	3	4	5	6	7	8
						смежной с линией объекта улично-дорожной сети (проезд, переулок, тупик) – 3 м, смежной с земельным участком, землями или земельными участками, находящимися в государственной и муниципальной собственности – 3 м	5 м; проезда, переулка, тупика – 3 м <***> <****>
17.	Обеспечение деятельности в области гидрометеорологии и смежных с ней областях (3.9.1)	размещение объектов капитального строительства, предназначенных для наблюдений за физическими и химическими процессами, происходящими в окружающей среде, определения ее гидрометеорологических, агрометеорологических и гелиогеофизических характеристик, уровня загрязнения атмосферного воздуха, почв, водных объектов, в том числе по гидробиологическим показателям, и околоземного - космического пространства, зданий и сооружений, используемых в области гидрометеорологии и смежных с ней областях (доплеровские метеорологические радиолокаторы, гидрологические посты и другие)	не подлежит установлению	не подлежат установлению	не подлежат установлению	расстояние до места допустимого размещения объекта капитального строительства от границы земельного участка, смежной с линией объекта улично-дорожной сети (улица, проспект, бульвар, шоссе) – 5 м; смежной с линией объекта улично-дорожной сети (проезд, переулок, тупик) – 3 м, смежной с земельным участком, землями или земельными участками, находящимися в государственной и муниципальной собственности – 3 м	при наличии утвержденных документацией по планировке территории красных линий расстояние до места допустимого размещения объекта капитального строительства от красной линии улиц, проспекта, бульвара, шоссе – 5 м; проезда, переулка, тупика – 3 м <***> <****>
18.	Проведение научных исследований (3.9.2)	размещение зданий и сооружений, предназначенных для проведения научных изысканий, исследований и разработок (научно-исследовательские и проектные институты, научные центры, инновационные центры, государственные академии наук, опытно-конструкторские центры, в том числе отраслевые)	не подлежит установлению	не подлежат установлению	не подлежат установлению	расстояние до места допустимого размещения объекта капитального строительства от границы земельного участка, смежной с линией объекта улично-дорожной сети (улица, проспект, бульвар, шоссе) – 5 м; смежной с линией объекта улично-дорожной сети (проезд, переулок, тупик) – 3 м, смежной с земельным участком, землями или земельными участками, находящимися в государственной и муниципальной собственности – 3 м	при наличии утвержденных документацией по планировке территории красных линий расстояние до места допустимого размещения объекта капитального строительства от красной линии улиц, проспекта, бульвара, шоссе – 5 м; проезда, переулка, тупика – 3 м <***> <****>
19.	Проведение научных	размещение зданий и сооружений	не подлежит	не подлежат	не подлежат	расстояние до места	при наличии утвержденных

1	2	3	4	5	6	7	8
	испытаний (3.9.3)	для проведения изысканий, испытаний опытных промышленных образцов, для размещения организаций, осуществляющих научные изыскания, исследования и разработки, научные и селекционные работы, ведение сельского и лесного хозяйства для получения ценных с научной точки зрения образцов растительного и животного мира	установлению	установлению	установлению	допустимого размещения объекта капитального строительства от границы земельного участка, смежной с линией объекта улично-дорожной сети (улица, проспект, бульвар, шоссе) – 5 м; смежной с линией объекта улично-дорожной сети (проезд, переулок, тупик) – 3 м, смежной с земельным участком, землями или земельными участками, находящимися в государственной и муниципальной собственности – 3 м	документацией по планировке территории красных линий расстояние до места допустимого размещения объекта капитального строительства от красной линии улиц, проспекта, бульвара, шоссе – 5 м; проезда, переулка,
20.	Деловое управление (4.1)	размещение объектов капитального строительства с целью: размещения объектов управленческой деятельности, не связанной с государственным или муниципальным управлением и оказанием услуг, а также с целью обеспечения совершения сделок, не требующих передачи товара в момент их совершения между организациями, в том числе биржевая деятельность (за исключением банковской и страховой деятельности)	не подлежит установлению	не подлежат установлению	на уровне поверхности земли – 60, ниже отметки земли – 90	расстояние до места допустимого размещения объекта капитального строительства от границы земельного участка, смежной с линией объекта улично-дорожной сети (улица, проспект, бульвар, шоссе) – 5 м; смежной с линией объекта улично-дорожной сети (проезд, переулок, тупик) – 3 м, смежной с земельным участком, землями или земельными участками, находящимися в государственной и муниципальной собственности – 3 м	при наличии утвержденных документацией по планировке территории красных линий расстояние до места допустимого размещения объекта капитального строительства от красной линии улиц, проспекта, бульвара, шоссе – 5 м; проезда, переулка, тупика – 3 м <***> <***>
21.	Магазины (4.4)	размещение объектов капитального строительства, предназначенных для продажи товаров, торговая площадь которых составляет до 5000 кв. м	не подлежит установлению	минимальная площадь земельных участков – 200 кв. м, максимальная площадь земельных участков – не подлежит установлению	на уровне поверхности земли – 60, ниже отметки земли – 90	расстояние до места допустимого размещения объекта капитального строительства от границы земельного участка, смежной с линией объекта улично-дорожной сети (улица, проспект, бульвар, шоссе) – 5 м; смежной с линией объекта улично-дорожной сети (проезд, переулок, тупик) – 3 м, смежной с земельным участком, землями или земельными участками,	при наличии утвержденных документацией по планировке территории красных линий расстояние до места допустимого размещения объекта капитального строительства от красной линии улиц, проспекта, бульвара, шоссе – 5 м; проезда, переулка, тупика – 3 м <***> <***>

1	2	3	4	5	6	7	8
						находящимися в государственной и муниципальной собственности – 3 м	
22.	Банковская и страховая деятельность (4.5)	размещение объектов капитального строительства, предназначенных для размещения организаций, оказывающих банковские и страховые услуги	не подлежит установлению	не подлежат установлению	на уровне поверхности земли – 60, ниже отметки земли – 90	расстояние до места допустимого размещения объекта капитального строительства от границы земельного участка, смежной с линией объекта улично-дорожной сети (улица, проспект, бульвар, шоссе) – 5 м; смежной с линией объекта улично-дорожной сети (проезд, переулок, тупик) – 3 м, смежной с земельным участком, землями или земельными участками, находящимися в государственной и муниципальной собственности – 3 м	при наличии утвержденных документацией по планировке территории красных линий расстояние до места допустимого размещения объекта капитального строительства от красной линии улиц, проспекта, бульвара, шоссе – 5 м; проезда, переулка, тупика – 3 м <*> <***>
23.	Общественное питание (4.6)	размещение объектов капитального строительства в целях устройства мест общественного питания (рестораны, кафе, столовые, закусочные, бары)	количество этажей – 6, из них этажность – 3	не подлежат установлению	60	расстояние до места допустимого размещения объекта капитального строительства от границы земельного участка, смежной с линией объекта улично-дорожной сети (улица, проспект, бульвар, шоссе) – 5 м; смежной с линией объекта улично-дорожной сети (проезд, переулок, тупик) – 3 м, смежной с земельным участком, землями или земельными участками, находящимися в государственной и муниципальной собственности – 3 м	при наличии утвержденных документацией по планировке территории красных линий расстояние до места допустимого размещения объекта капитального строительства от красной линии улиц, проспекта, бульвара, шоссе – 5 м; проезда, переулка, тупика – 3 м <*> <***>
24.	Гостиничное обслуживание (4.7)	размещение гостиниц	количество этажей – 12, из них этажность – 9	не подлежат установлению	на уровне поверхности земли – 60, ниже отметки земли – 90	расстояние до места допустимого размещения объекта капитального строительства от границы земельного участка, смежной с линией объекта улично-дорожной сети (улица, проспект, бульвар, шоссе) – 5 м;	при наличии утвержденных документацией по планировке территории красных линий расстояние до места допустимого размещения объекта капитального строительства от красной линии улиц, проспекта, бульвара, шоссе –

1	2	3	4	5	6	7	8
						смежной с линией объекта улично-дорожной сети (проезд, переулок, тупик) – 3 м, смежной с земельным участком, землями или земельными участками, находящимися в государственной и муниципальной собственности – 3 м	5 м; проезда, переулка, тупика – 3 м <***> <***>
25.	Обеспечение спортивно-зрелищных мероприятий (5.1.1)	размещение спортивно-зрелищных зданий и сооружений, имеющих специальные места для зрителей от 500 мест (стадионов, дворцов спорта, ледовых дворцов, ипподромов)	не подлежит установлению	не подлежат установлению	не подлежит установлению	расстояние до места допустимого размещения объекта капитального строительства от границы земельного участка, смежной с линией объекта улично-дорожной сети (улица, проспект, бульвар, шоссе) – 5 м; смежной с линией объекта улично-дорожной сети (проезд, переулок, тупик) – 3 м, смежной с земельным участком, землями или земельными участками, находящимися в государственной и муниципальной собственности – 3 м	при наличии утвержденных документацией по планировке территории красных линий расстояние до места допустимого размещения объекта капитального строительства от красной линии улиц, проспекта, бульвара, шоссе – 5 м; проезда, переулка, тупика – 3 м <***> <***>
26.	Обеспечение занятий спортом в помещениях (5.1.2)	размещение спортивных клубов, спортивных залов, бассейнов, физкультурно-оздоровительных комплексов в зданиях и сооружениях	не подлежит установлению	не подлежат установлению	на уровне поверхности земли – 60, ниже отметки земли – 90	расстояние до места допустимого размещения объекта капитального строительства от границы земельного участка, смежной с линией объекта улично-дорожной сети (улица, проспект, бульвар, шоссе) – 5 м; смежной с линией объекта улично-дорожной сети (проезд, переулок, тупик) – 3 м, смежной с земельным участком, землями или земельными участками, находящимися в государственной и муниципальной собственности – 3 м	при наличии утвержденных документацией по планировке территории красных линий расстояние до места допустимого размещения объекта капитального строительства от красной линии улиц, проспекта, бульвара, шоссе – 5 м; проезда, переулка, тупика – 3 м <***> <***>
27.	Площадки для занятий спортом (5.1.3)	размещение площадок для занятия спортом и физкультурой на открытом воздухе (физкультурные	не подлежит установлению	не подлежат установлению	не подлежит установлению	не подлежат установлению	<***>

1	2	3	4	5	6	7	8
		площадки, беговые дорожки. поля для спортивной игры)					
28.	Оборудованные площадки для занятий спортом (5.1.4)	размещение сооружений для занятия спортом и физкультурой на открытом воздухе (теннисные корты, автодромы, мотодромы, трамплины, спортивные стрельбища)	не подлежит установлению	не подлежат установлению	не подлежит установлению	не подлежат установлению	<***>
29.	Спортивные базы (5.1.7)	размещение спортивных баз и лагерей, в которых осуществляется спортивная подготовка длительно проживающих в них лиц	не подлежит установлению	не подлежат установлению	не подлежит установлению	расстояние до места допустимого размещения объекта капитального строительства от границы земельного участка, смежной с линией объекта улично-дорожной сети (улица, проспект, бульвар, шоссе) – 5 м; смежной с линией объекта улично-дорожной сети (проезд, переулок, тупик) – 3 м, смежной с земельным участком, землями или земельными участками, находящимися в государственной и муниципальной собственности – 3 м	при наличии утвержденных документацией по планировке территории красных линий расстояние до места допустимого размещения объекта капитального строительства от красной линии улиц, проспекта, бульвара, шоссе – 5 м; проезда, переулка, тупика – 3 м <***> <***>
30.	Автомобильный транспорт (7.2)	размещение зданий и сооружений автомобильного транспорта. Содержание данного вида разрешенного использования включает в себя содержание видов разрешенного использования с кодами 7.2.1–7.2.3	не подлежит установлению	не подлежат установлению	не подлежит установлению	расстояние до места допустимого размещения объекта капитального строительства от границы земельного участка, смежной с линией объекта улично-дорожной сети (улица, проспект, бульвар, шоссе) – 5 м; смежной с линией объекта улично-дорожной сети (проезд, переулок, тупик) – 3 м, смежной с земельным участком, землями или земельными участками, находящимися в государственной и муниципальной собственности – 3 м	при наличии утвержденных документацией по планировке территории красных линий расстояние до места допустимого размещения объекта капитального строительства от красной линии улиц, проспекта, бульвара, шоссе – 5 м; проезда, переулка, тупика – 3 м <***> <***>
31.	Размещение автомобильных дорог (7.2.1)	размещение автомобильных дорог за пределами населенных пунктов и технически связанных с ними сооружений, придорожных	не подлежит установлению	не подлежат установлению	не подлежит установлению	не подлежат установлению	<***>

1	2	3	4	5	6	7	8
		стоянок (парковок) транспортных средств в границах городских улиц и дорог, за исключением предусмотренных видами разрешенного использования с кодами 2.7.1, 4.9, 7.2.3, а также некапитальных сооружений, предназначенных для охраны транспортных средств; размещение объектов, предназначенных для размещения постов органов внутренних дел, ответственных за безопасность дорожного движения					
32.	Обслуживание перевозок пассажиров (7.2.2)	размещение зданий и сооружений, предназначенных для обслуживания пассажиров, за исключением объектов капитального строительства, размещение которых предусмотрено содержанием вида разрешенного использования с кодом 7.6	не подлежит установлению	не подлежат установлению	не подлежит установлению	расстояние до места допустимого размещения объекта капитального строительства от границы земельного участка, смежной с линией объекта улично-дорожной сети (улица, проспект, бульвар, шоссе) – 5 м; смежной с линией объекта улично-дорожной сети (проезд, переулок, тупик) – 3 м, смежной с земельным участком, землями или земельными участками, находящимися в государственной и муниципальной собственности – 3 м	при наличии утвержденных документацией по планировке территории красных линий расстояние до места допустимого размещения объекта капитального строительства от красной линии улиц, проспекта, бульвара, шоссе – 5 м; проезда, переулка, тупика – 3 м <***> <***>
33.	Стоянки транспорта общего пользования (7.2.3)	Размещение стоянок транспортных средств, осуществляющих перевозки людей по установленному маршруту	не подлежит установлению	не подлежат установлению	не подлежит установлению	не подлежат установлению	<***>
34.	Обеспечение обороны и безопасности (8.0)	размещение объектов капитального строительства, необходимых для подготовки и поддержания в боевой готовности Вооруженных Сил Российской Федерации, других войск, воинских формирований и органов управлений ими (размещение военных организаций, внутренних войск, учреждений и других объектов, дислокация войск и сил флота), проведение воинских учений и других мероприятий,	количество этажей – 11, из них этажность – 8	не подлежат установлению	на уровне поверхности земли – 60, ниже отметки земли – 90	расстояние до места допустимого размещения объекта капитального строительства от границы земельного участка, смежной с линией объекта улично-дорожной сети (улица, проспект, бульвар, шоссе) – 5 м; смежной с линией объекта улично-дорожной сети (проезд, переулок, тупик) – 3 м, смежной с земельным	при наличии утвержденных документацией по планировке территории красных линий расстояние до места допустимого размещения объекта капитального строительства от красной линии улиц, проспекта, бульвара, шоссе – 5 м; проезда, переулка, тупика – 3 м <***> <***>

1	2	3	4	5	6	7	8
		направленных на обеспечение боевой готовности воинских частей; размещение зданий военных училищ, военных институтов, военных университетов, военных академий; размещение объектов, обеспечивающих осуществление таможенной деятельности				участком, землями или земельными участками, находящимися в государственной и муниципальной собственности – 3 м	
35.	Обеспечение внутреннего правопорядка (8.3)	размещение объектов капитального строительства, необходимых для подготовки и поддержания в готовности органов внутренних дел, Росгвардии и спасательных служб, в которых существует военизированная служба; размещение объектов гражданской обороны, за исключением объектов гражданской обороны, являющихся частями производственных зданий	не подлежит установлению	не подлежат установлению	на уровне поверхности земли – 60, ниже отметки земли – 90	расстояние до места допустимого размещения объекта капитального строительства от границы земельного участка, смежной с линией объекта улично-дорожной сети (улица, проспект, бульвар, шоссе) – 5 м; смежной с линией объекта улично-дорожной сети (проезд, переулок, тупик) – 3 м, смежной с земельным участком, землями или земельными участками, находящимися в государственной и муниципальной собственности – 3 м	при наличии утвержденных документацией по планировке территории красных линий расстояние до места допустимого размещения объекта капитального строительства от красной линии улиц, проспекта, бульвара, шоссе – 5 м; проезда, переулка, тупика – 3 м <***> <***>
36.	Земельные участки (территории) общего пользования (12.0)	земельные участки общего пользования. Содержание данного вида разрешенного использования включает в себя содержание видов разрешенного использования с кодами 12.0.1 - 12.0.2	не подлежит установлению	не подлежат установлению	не подлежит установлению	не подлежат установлению	<***>
37.	Улично-дорожная сеть (12.0.1)	размещение объектов улично-дорожной сети: автомобильных дорог, трамвайных путей и пешеходных тротуаров в границах населенных пунктов, пешеходных переходов, бульваров, площадей, проездов, велодорожек и объектов велотранспортной и инженерной инфраструктуры; размещение придорожных стоянок (парковок) транспортных средств в границах городских улиц и дорог, за исключением предусмотренных видами разрешенного использования с кодами 2.7.1, 4.9, 7.2.3, а также некапитальных сооружений,	не подлежит установлению	не подлежат установлению	не подлежит установлению	не подлежат установлению	<***>

1	2	3	4	5	6	7	8
		предназначенных для охраны транспортных средств					
38.	Благоустройство территории (12.0.2)	размещение декоративных, технических, планировочных, конструктивных устройств, элементов озеленения, различных видов оборудования и оформления, малых архитектурных форм, некапитальных нестационарных строений и сооружений, информационных щитов и указателей, применяемых как составные части благоустройства территории, общественных туалетов	не подлежит установлению	не подлежат установлению	не подлежит установлению	не подлежат установлению	<***>
Условно разрешенные виды использования территориальной зоны «Ж-0. Зона застройки многоэтажными жилыми домами (9 этажей и более)»							
39.	Для индивидуального жилищного строительства (2.1)	размещение жилого дома (отдельно стоящего здания количеством надземных этажей не более чем три, высотой не более двадцати метров, которое состоит из комнат и помещений вспомогательного использования, предназначенных для удовлетворения гражданами бытовых и иных нужд, связанных с их проживанием в таком здании, не предназначенного для раздела на самостоятельные объекты недвижимости); выращивание сельскохозяйственных культур; размещение гаражей для собственных нужд и хозяйственных построек	количество этажей – 6, из них этажность – 3	минимальная площадь земельного участка – 300 кв. м, максимальная площадь земельного участка – 1500 кв. м	на земельных участках площадью до 800 кв. м включительно – 40, на земельных участках площадью более 800 кв. м – 30	расстояние до места допустимого размещения объекта капитального строительства от границы земельного участка, смежной с линией объекта улично-дорожной сети (улица, проспект, бульвар, шоссе) – 5 м; смежной с линией объекта улично-дорожной сети (проезд, переулок, тупик) – 3 м, смежной с земельным участком, землями или земельными участками, находящимися в государственной и муниципальной собственности – 3 м Расстояние до места допустимого размещения гаражей для собственных нужд и иных вспомогательных сооружений от границ земельного участка – 1 м, данное расстояние может быть сокращено по взаимному согласию правообладателей земельных участков или объектов капитального строительства	при наличии утвержденных документацией по планировке территории красных линий расстояние до места допустимого размещения объекта капитального строительства от красной линии улиц, проспекта, бульвара, шоссе – 5 м; проезда, переулка, тупика – 3 м. Расстояние до места допустимого размещения гаражей для собственных нужд и иных вспомогательных сооружений до красной линии – 1 м. Расстояния от окон жилых помещений индивидуального дома (комнат, кухонь и веранд) до стен дома и хозяйственных построек, расположенных на соседних земельных участках, должны быть не менее 6 м, данные расстояния могут быть сокращены по взаимному согласию правообладателей земельных участков или объектов капитального строительства <***> <***>

1	2	3	4	5	6	7	8
40.	Малоэтажная многоквартирная жилая застройка (2.1.1)	<p>размещение малоэтажных многоквартирных домов (многоквартирные дома высотой до 4 этажей, включая мансардный); обустройство спортивных и детских площадок, площадок для отдыха; размещение объектов обслуживания жилой застройки во встроенных, пристроенных и встроенно-пристроенных помещениях малоэтажного многоквартирного дома, если общая площадь таких помещений в малоэтажном многоквартирном доме не составляет более 15% общей площади помещений дома</p>	<p>количество этажей – 7, из них этажность – 4</p>	<p>не подлежат установлению</p>	<p>на уровне поверхности земли – 60, ниже отметки земли – 90</p>	<p>расстояние до места допустимого размещения объекта капитального строительства от границы земельного участка, смежной с линией объекта улично-дорожной сети (улица, проспект, бульвар, шоссе) – 5 м; смежной с линией объекта улично-дорожной сети (проезд, переулок, тупик) – 3 м, смежной с земельным участком, землями или земельными участками, находящимися в государственной и муниципальной собственности – 3 м</p>	<p>между длинными сторонами жилых зданий принимаются расстояния (бытовые разрывы): для жилых зданий с количеством этажей 2–3 этажа – не менее 15 м; для жилых зданий с количеством этажей от 4 включительно – в соответствии с нормами инсоляции, освещенности и противопожарных требований, но не менее 20 м <*>. При наличии утвержденных документацией по планировке территории красных линий расстояние до места допустимого размещения объекта капитального строительства от красной линии улиц, проспекта, бульвара, шоссе – 5 м; проезда, переулка, тупика – 3 м <***> <***></p>
41.	Блокированная жилая застройка (2.3)	<p>размещение жилого дома, имеющего одну или несколько общих стен с соседними жилыми домами (количеством этажей не более чем три, при общем количестве совмещенных домов не более десяти и каждый из которых предназначен для проживания одной семьи, имеет общую стену (общие стены) без проемов с соседним домом или соседними домами, расположен на отдельном земельном участке и имеет выход на территорию общего пользования (жилые дома блокированной застройки); разведение декоративных и плодовых деревьев, овощных и ягодных культур; размещение гаражей для собственных нужд и иных вспомогательных сооружений; обустройство спортивных и детских площадок, площадок для отдыха</p>	<p>количество этажей – 6, из них этажность – 3</p>	<p>минимальная площадь земельного участка – 150 кв. м для одного блока, максимальная площадь земельного участка – не подлежит установлению</p>	40	<p>расстояние до места допустимого размещения объекта капитального строительства от границы земельного участка, смежной с линией объекта улично-дорожной сети (улица, проспект, бульвар, шоссе) – 5 м; смежной с линией объекта улично-дорожной сети (проезд, переулок, тупик) – 3 м, смежной с земельным участком, на котором отсутствует объект капитального строительства, имеющий общую стену с блок-секцией или землями, находящимися в государственной и муниципальной собственности – 3 м. Расстояние до места допустимого размещения гаражей для собственных нужд и иных</p>	<p>при наличии утвержденных документацией по планировке территории красных линий расстояние до места допустимого размещения объекта капитального строительства от красной линии улиц, проспекта, бульвара, шоссе – 5 м; проезда, переулка, тупика – 3 м. Расстояние до места допустимого размещения гаражей для собственных нужд и иных вспомогательных сооружений до красной линии – 1 м <***><***></p>

1	2	3	4	5	6	7	8
						вспомогательных сооружений от границ земельного участка – 1 м. Указанное расстояние может быть сокращено по взаимному согласию правообладателей земельных участков или объектов капитального строительства	
42.	Среднеэтажная жилая застройка (2.5)	<p>размещение многоквартирных домов этажностью не выше восьми этажей; благоустройство и озеленение; размещение подземных гаражей и автостоянок; обустройство спортивных и детских площадок, площадок для отдыха;</p> <p>размещение объектов обслуживания жилой застройки во встроенных, пристроенных и встроенно-пристроенных помещениях многоквартирного дома, если общая площадь таких помещений в многоквартирном доме не составляет более 20% общей площади помещений дома</p>	количество этажей – 11, из них этажность – 8	не подлежат установлению	на уровне поверхности земли – 60, ниже отметки земли – 90	<p>расстояние до места допустимого размещения объекта капитального строительства от границы земельного участка, смежной с линией объекта улично-дорожной сети (улица, проспект, бульвар, шоссе) – 5 м;</p> <p>смежной с линией объекта улично-дорожной сети (проезд, переулок, тупик) – 3 м, смежной с земельным участком, землями или земельными участками, находящимися в государственной и муниципальной собственности – 3 м.</p> <p>Расстояние до стены подземной части объекта капитального строительства от границы земельного участка, смежной с линией объекта улично-дорожной сети, не нормируется, смежной с земельным участком, землями или земельными участками, находящимися в государственной и муниципальной собственности – 1 м</p>	<p>между длинными сторонами жилых зданий принимаются расстояния (бытовые разрывы):</p> <p>для жилых зданий с количеством этажей 2–3 этажа – не менее 15 м;</p> <p>для жилых зданий с количеством этажей от 4 включительно - в соответствии с нормами инсоляции, освещенности и противопожарных требований, но не менее 20 м <*>.</p> <p>При наличии утвержденных документацией по планировке территории красных линий расстояние до места допустимого размещения объекта капитального строительства от красной линии улиц, проспекта, бульвара, шоссе – 5 м; проезда, переулка, тупика – 3 м;</p> <p>для подземной части объекта капитального строительства – не нормируется <***> <****></p>
43.	Социальное обслуживание (3.2)	<p>размещение зданий, предназначенных для оказания гражданам социальной помощи. Содержание данного вида разрешенного использования включает в себя содержание видов разрешенного использования с кодами 3.2.1–3.2.4</p>	количество этажей – 8, из них этажность – 5	не подлежат установлению	60	<p>расстояние до места допустимого размещения объекта капитального строительства от границы земельного участка, смежной с линией объекта улично-дорожной сети (улица, проспект, бульвар,</p>	<p>при наличии утвержденных документацией по планировке территории красных линий расстояние до места допустимого размещения объекта капитального строительства от красной линии улиц,</p>

1	2	3	4	5	6	7	8
						шоссе) – 5 м; смежной с линией объекта улично-дорожной сети (проезд, переулок, тупик) – 3 м, смежной с земельным участком, землями или земельными участками, находящимися в государственной и муниципальной собственности – 3 м	проспекта, бульвара, шоссе – 5 м; проезда, переулка, тупика – 3 м <***> <****>
44.	Дома социального обслуживания (3.2.1)	размещение зданий, предназначенных для размещения домов престарелых, домов ребенка, детских домов, пунктов ночлега для бездомных граждан; размещение объектов капитального строительства для временного размещения вынужденных переселенцев, лиц, признанных беженцами	количество этажей – 8, из них этажность – 5	не подлежат установлению	60	расстояние до места допустимого размещения объекта капитального строительства от границы земельного участка, смежной с линией объекта улично-дорожной сети (улица, проспект, бульвар, шоссе) – 5 м; смежной с линией объекта улично-дорожной сети (проезд, переулок, тупик) – 3 м, смежной с земельным участком, землями или земельными участками, находящимися в государственной и муниципальной собственности – 3 м	при наличии утвержденных документацией по планировке территории красных линий расстояние до места допустимого размещения объекта капитального строительства от красной линии улиц, проспекта, бульвара, шоссе – 5 м; проезда, переулка, тупика – 3 м <***> <****>
45.	Оказание социальной помощи населению (3.2.2)	размещение зданий, предназначенных для служб психологической и бесплатной юридической помощи, социальных, пенсионных и иных служб (службы занятости населения, пункты питания малоимущих граждан), в которых осуществляется прием граждан по вопросам оказания социальной помощи и назначения социальных или пенсионных выплат, а также для размещения общественных некоммерческих организаций: некоммерческих фондов, благотворительных организаций, клубов по интересам	количество этажей – 8, из них этажность – 5	не подлежат установлению	60	расстояние до места допустимого размещения объекта капитального строительства от границы земельного участка, смежной с линией объекта улично-дорожной сети (улица, проспект, бульвар, шоссе) – 5 м; смежной с линией объекта улично-дорожной сети (проезд, переулок, тупик) – 3 м, смежной с земельным участком, землями или земельными участками, находящимися в государственной и муниципальной собственности – 3 м	при наличии утвержденных документацией по планировке территории красных линий расстояние до места допустимого размещения объекта капитального строительства от красной линии улиц, проспекта, бульвара, шоссе – 5 м; проезда, переулка, тупика – 3 м <***> <****>
46.	Оказание услуг связи (3.2.3)	размещение зданий, предназначенных для размещения	количество этажей – 8,	не подлежат установлению	60	расстояние до места допустимого размещения	при наличии утвержденных документацией по

1	2	3	4	5	6	7	8
		пунктов оказания услуг почтовой, телеграфной, междугородней и международной телефонной связи	из них этажность – 5			объекта капитального строительства от границы земельного участка, смежной с линией объекта улично-дорожной сети (улица, проспект, бульвар, шоссе) – 5 м; смежной с линией объекта улично-дорожной сети (проезд, переулок, тупик) – 3 м, смежной с земельным участком, землями или земельными участками, находящимися в государственной и муниципальной собственности – 3 м	планировке территории красных линий расстояние до места допустимого размещения объекта капитального строительства от красной линии улиц, проспекта, бульвара, шоссе – 5 м; проезда, переулка, тупика – 3 м <*> <***>
47.	Общежития (3.2.4)	размещение зданий, предназначенных для размещения общежитий, предназначенных для проживания граждан на время их работы, службы или обучения, за исключением зданий, размещение которых предусмотрено содержанием вида разрешенного использования с кодом 4.7	количество этажей – 8, из них этажность – 5	не подлежат установлению	60	расстояние до места допустимого размещения объекта капитального строительства от границы земельного участка, смежной с линией объекта улично-дорожной сети (улица, проспект, бульвар, шоссе) – 5 м; смежной с линией объекта улично-дорожной сети (проезд, переулок, тупик) – 3 м, смежной с земельным участком, землями или земельными участками, находящимися в государственной и муниципальной собственности – 3 м	при наличии утвержденных документацией по планировке территории красных линий расстояние до места допустимого размещения объекта капитального строительства от красной линии улиц, проспекта, бульвара, шоссе – 5 м; проезда, переулка, тупика – 3 м <*> <***>
48.	Бытовое обслуживание (3.3)	размещение объектов капитального строительства, предназначенных для оказания населению или организациям бытовых услуг (похоронные бюро)	количество этажей – 6, из них этажность – 3	не подлежат установлению	60	расстояние до места допустимого размещения объекта капитального строительства от границы земельного участка, смежной с линией объекта улично-дорожной сети (улица, проспект, бульвар, шоссе) – 5 м; смежной с линией объекта улично-дорожной сети (проезд, переулок, тупик) – 3 м, смежной с земельным участком, землями или земельными участками, находящимися в	при наличии утвержденных документацией по планировке территории красных линий расстояние до места допустимого размещения объекта капитального строительства от красной линии улиц, проспекта, бульвара, шоссе – 5 м; проезда, переулка, тупика – 3 м <*> <***> <****>

1	2	3	4	5	6	7	8
						государственной и муниципальной собственности – 3 м	
49.	Религиозное использование (3.7)	размещение зданий и сооружений религиозного использования. Содержание данного вида разрешенного использования включает в себя содержание видов разрешенного использования с кодами 3.7.1–3.7.2	не подлежит установлению	не подлежат установлению	60	расстояние до места допустимого размещения объекта капитального строительства от границы земельного участка, смежной с линией объекта улично-дорожной сети (улица, проспект, бульвар, шоссе) – 5 м; смежной с линией объекта улично-дорожной сети (проезд, переулок, тупик) – 3 м, смежной с земельным участком, землями или земельными участками, находящимися в государственной и муниципальной собственности – 3 м	при наличии утвержденных документацией по планировке территории красных линий расстояние до места допустимого размещения объекта капитального строительства от красной линии улиц, проспекта, бульвара, шоссе – 5 м; проезда, переулка, тупика – 3 м <***> <***>
50.	Осуществление религиозных обрядов (3.7.1)	размещение зданий и сооружений, предназначенных для совершения религиозных обрядов и церемоний (в том числе церкви, соборы, храмы, часовни, мечети, молельные дома, синагоги)	не подлежит установлению	не подлежат установлению	60	расстояние до места допустимого размещения объекта капитального строительства от границы земельного участка, смежной с линией объекта улично-дорожной сети (улица, проспект, бульвар, шоссе) – 5 м; смежной с линией объекта улично-дорожной сети (проезд, переулок, тупик) – 3 м, смежной с земельным участком, землями или земельными участками, находящимися в государственной и муниципальной собственности – 3 м	при наличии утвержденных документацией по планировке территории красных линий расстояние до места допустимого размещения объекта капитального строительства от красной линии улиц, проспекта, бульвара, шоссе – 5 м; проезда, переулка, тупика – 3 м <***> <***>
51.	Религиозное управление и образование (3.7.2)	размещение зданий, предназначенных для постоянного местонахождения духовных лиц, паломников и послушников в связи с осуществлением ими религиозной службы, а также для осуществления благотворительной и религиозной образовательной деятельности (монастыри, скиты, дома священнослужителей,	не подлежит установлению	не подлежат установлению	60	расстояние до места допустимого размещения объекта капитального строительства от границы земельного участка, смежной с линией объекта улично-дорожной сети (улица, проспект, бульвар, шоссе) – 5 м; смежной с линией объекта	при наличии утвержденных документацией по планировке территории красных линий расстояние до места допустимого размещения объекта капитального строительства от красной линии улиц, проспекта, бульвара, шоссе – 5 м; проезда, переулка,

1	2	3	4	5	6	7	8
		воскресные и религиозные школы, семинарии, духовные училища)				улично-дорожной сети (проезд, переулок, тупик) – 3 м, смежной с земельным участком, землями или земельными участками, находящимися в государственной и муниципальной собственности – 3 м	тупика – 3 м <*> <***>
52.	Амбулаторное ветеринарное обслуживание (3.10.1)	размещение объектов капитального строительства, предназначенных для оказания ветеринарных услуг без содержания животных	не подлежит установлению	не подлежат установлению	не подлежит установлению	расстояние до места допустимого размещения объекта капитального строительства от границы земельного участка, смежной с линией объекта улично-дорожной сети (улица, проспект, бульвар, шоссе) – 5 м; смежной с линией объекта улично-дорожной сети (проезд, переулок, тупик) – 3 м, смежной с земельным участком, землями или земельными участками, находящимися в государственной и муниципальной собственности – 3 м	при наличии утвержденных документацией по планировке территории красных линий расстояние до места допустимого размещения объекта капитального строительства от красной линии улиц, проспекта, бульвара, шоссе – 5 м; проезда, переулка, тупика – 3 м <*> <***>
53.	Объекты торговли (торговые центры, торговые-развлекательные центры (комплексы) (4.2)	размещение объектов капитального строительства, общей площадью свыше 5000 кв. м с целью размещения одной или нескольких организаций, осуществляющих продажу товаров, и (или) оказание услуг в соответствии с содержанием видов разрешенного использования с кодами 4.5, 4.6, 4.8 – 4.8.2; размещение гаражей и (или) стоянок для автомобилей сотрудников и посетителей торгового центра	количество этажей – 15, из них этажность – 12	не подлежат установлению	на уровне поверхности земли – 60, ниже отметки земли – 90	расстояние до места допустимого размещения объекта капитального строительства от границы земельного участка, смежной с линией объекта улично-дорожной сети (улица, проспект, бульвар, шоссе) – 5 м; смежной с линией объекта улично-дорожной сети (проезд, переулок, тупик) – 3 м, смежной с земельным участком, землями или земельными участками, находящимися в государственной и муниципальной собственности – 3 м	при наличии утвержденных документацией по планировке территории красных линий расстояние до места допустимого размещения объекта капитального строительства от красной линии улиц, проспекта, бульвара, шоссе – 5 м; проезда, переулка, тупика – 3 м <*> <***>
54.	Рынки (4.3)	размещение объектов капитального строительства, сооружений, предназначенных для организации постоянной или	количество этажей – 6, из них этажность – 3	не подлежат установлению	не подлежит установлению	расстояние до места допустимого размещения объекта капитального строительства от границы	при наличии утвержденных документацией по планировке территории красных линий расстояние

1	2	3	4	5	6	7	8
		временной торговли (ярмарка, рынок, базар), с учетом того, что каждое из торговых мест не располагает торговой площадью более 200 кв. м; размещение гаражей и (или) стоянок для автомобилей сотрудников и посетителей рынка				земельного участка, смежной с линией объекта улично-дорожной сети (улица, проспект, бульвар, шоссе) – 5 м; смежной с линией объекта улично-дорожной сети (проезд, переулок, тупик) – 3 м, смежной с земельным участком, землями или земельными участками, находящимися в государственной и муниципальной собственности – 3 м	до места допустимого размещения объекта капитального строительства от красной линии улиц, проспекта, бульвара, шоссе – 5 м; проезда, переулка, тупика – 3 м <***> <****>
55.	Развлекательные мероприятия (4.8.1)	размещение зданий и сооружений, предназначенных для организации развлекательных мероприятий, путешествий, для размещения дискотек и танцевальных площадок, ночных клубов, аквапарков, боулинга, аттракционов и т. п., игровых автоматов (кроме игрового оборудования, используемого для проведения азартных игр), игровых площадок	количество этажей – 6, из них этажность – 3	не подлежат установлению	на уровне поверхности земли – 60, ниже отметки земли – 90	расстояние до места допустимого размещения объекта капитального строительства от границы земельного участка, смежной с линией объекта улично-дорожной сети (улица, проспект, бульвар, шоссе) – 5 м; смежной с линией объекта улично-дорожной сети (проезд, переулок, тупик) – 3 м, смежной с земельным участком, землями или земельными участками, находящимися в государственной и муниципальной собственности – 3 м	при наличии утвержденных документацией по планировке территории красных линий расстояние до места допустимого размещения объекта капитального строительства от красной линии улиц, проспекта, бульвара, шоссе – 5 м; проезда, переулка, тупика – 3 м <***> <****>
56.	Проведение азартных игр (4.8.2)	размещение зданий и сооружений, предназначенных для размещения букмекерских контор	количество этажей – 6, из них этажность – 3	не подлежат установлению	60	расстояние до места допустимого размещения объекта капитального строительства от границы земельного участка, смежной с линией объекта улично-дорожной сети (улица, проспект, бульвар, шоссе) – 5 м; смежной с линией объекта улично-дорожной сети (проезд, переулок, тупик) – 3 м, смежной с земельным участком, землями или земельными участками, находящимися в государственной и муниципальной собственности – 3 м	при наличии утвержденных документацией по планировке территории красных линий расстояние до места допустимого размещения объекта капитального строительства от красной линии улиц, проспекта, бульвара, шоссе – 5 м; проезда, переулка, тупика – 3 м <***> <****>

1	2	3	4	5	6	7	8
						собственности – 3 м	
57.	Служебные гаражи (4.9)	размещение постоянных или временных гаражей, стоянок для хранения служебного автотранспорта, используемого в целях осуществления видов деятельности, предусмотренных видами разрешенного использования с кодами 3.0, 4.0, а также для стоянки и хранения транспортных средств общего пользования, в том числе в депо	для гаражей боксового типа, отдельно стоящих количество этажей – 2, из них этажность – 1; 5 – для подземных стоянок; 9 – для наземных стоянок	минимальная площадь земельного участка – 18 кв. м, максимальная площадь земельного участка – не подлежит установлению	90	расстояние до места допустимого размещения объекта капитального строительства от границы земельного участка, смежной с линией объекта улично-дорожной сети (улица, проспект, бульвар, шоссе) – 5 м; смежной с линией объекта улично-дорожной сети (проезд, переулок, тупик) – 3 м, смежной с земельным участком, землями или земельными участками, находящимися в государственной и муниципальной собственности – 3 м. Расстояние до стены подземной автостоянки от границы земельного участка, смежной с линией объекта улично-дорожной сети, не нормируется, смежной с земельным участком, землями или земельными участками, находящимися в государственной и муниципальной собственности – 1 м	при наличии утвержденных документацией по планировке территории красных линий: расстояние до места допустимого размещения объекта капитального строительства от красной линии улиц, проспекта, бульвара, шоссе – 5 м; проезда, переулка, тупика – 3 м, для подземной части объекта капитального строительства – не нормируется <*> <***>
58.	Заправка транспортных средств (4.9.1.1)	размещение автозаправочных станций; размещение магазинов сопутствующей торговли, зданий для организации общественного питания в качестве объектов дорожного сервиса	количество этажей – 5, из них этажность – 2	не подлежат установлению	не подлежит установлению	расстояние до места допустимого размещения объекта капитального строительства от границы земельного участка, смежной с линией объекта улично-дорожной сети (улица, проспект, бульвар, шоссе) – 5 м; смежной с линией объекта улично-дорожной сети (проезд, переулок, тупик) – 3 м, смежной с земельным участком, землями или земельными участками, находящимися в государственной и муниципальной собственности – 3 м	при наличии утвержденных документацией по планировке территории красных линий расстояние до места допустимого размещения объекта капитального строительства от красной линии улиц, проспекта, бульвара, шоссе – 5 м; проезда, переулка, тупика – 3 м <*> <***>

1	2	3	4	5	6	7	8
59.	Автомобильные мойки (4.9.1.3)	размещение автомобильных моек, а также размещение магазинов сопутствующей торговли	количество этажей – 5, из них этажность – 2	не подлежат установлению	не подлежит установлению	расстояние до места допустимого размещения объекта капитального строительства от границы земельного участка, смежной с линией объекта улично-дорожной сети (улица, проспект, бульвар, шоссе) – 5 м; смежной с линией объекта улично-дорожной сети (проезд, переулок, тупик) – 3 м, смежной с земельным участком, землями или земельными участками, находящимися в государственной и муниципальной собственности – 3 м	при наличии утвержденных документацией по планировке территории красных линий расстояние до места допустимого размещения объекта капитального строительства от красной линии улиц, проспекта, бульвара, шоссе – 5 м; проезда, переулка, тупика – 3 м <***> <***>
60.	Ремонт автомобилей (4.9.1.4)	размещение мастерских, предназначенных для ремонта и обслуживания автомобилей, и прочих объектов дорожного сервиса, а также размещение магазинов сопутствующей торговли	количество этажей – 5, из них этажность – 2	не подлежат установлению	не подлежит установлению	расстояние до места допустимого размещения объекта капитального строительства от границы земельного участка, смежной с линией объекта улично-дорожной сети (улица, проспект, бульвар, шоссе) – 5 м; смежной с линией объекта улично-дорожной сети (проезд, переулок, тупик) – 3 м, смежной с земельным участком, землями или земельными участками, находящимися в государственной и муниципальной собственности – 3 м	при наличии утвержденных документацией по планировке территории красных линий расстояние до места допустимого размещения объекта капитального строительства от красной линии улиц, проспекта, бульвара, шоссе – 5 м; проезда, переулка, тупика – 3 м <***> <***>
61.	Выставочно-ярмарочная деятельность (4.10)	размещение объектов капитального строительства, сооружений, предназначенных для осуществления выставочно-ярмарочной и конгрессной деятельности, включая деятельность, необходимую для обслуживания указанных мероприятий (застройка экспозиционной площади, организация питания участников мероприятий)	не подлежит установлению	не подлежат установлению	60	расстояние до места допустимого размещения объекта капитального строительства от границы земельного участка, смежной с линией объекта улично-дорожной сети (улица, проспект, бульвар, шоссе) – 5 м; смежной с линией объекта улично-дорожной сети (проезд, переулок, тупик) – 3 м, смежной с земельным участком или землями,	при наличии утвержденных документацией по планировке территории красных линий расстояние до места допустимого размещения объекта капитального строительства от красной линии улиц, проспекта, бульвара, шоссе – 5 м; проезда, переулка, тупика – 3 м <***> <***>

1	2	3	4	5	6	7	8
						находящимися в государственной и муниципальной собственности – 3 м	
62.	Связь (6.8)	размещение объектов связи, радиовещания, телевидения, включая воздушные радиорелейные, надземные и подземные кабельные линии связи, линии радиофикации, антенные поля, усилительные пункты на кабельных линиях связи, инфраструктуру спутниковой связи и телерадиовещания, за исключением объектов связи, размещение которых предусмотрено содержанием видов разрешенного использования с кодами 3.1.1, 3.2.3	не подлежит установлению	не подлежат установлению	не подлежит установлению	за исключением линейных объектов и входящих в их состав сооружений, расстояние до места допустимого размещения объекта капитального строительства от границы земельного участка, смежной с линией объекта улично-дорожной сети (улица, проспект, бульвар, шоссе) – 5 м; смежной с линией объекта улично-дорожной сети (проезд, переулок, тупик) – 3 м, смежной с земельным участком, землями или земельными участками, находящимися в государственной и муниципальной собственности – 3 м	при наличии утвержденных документацией по планировке территории красных линий расстояние до места допустимого размещения объекта капитального строительства от красной линии улиц, проспекта, бульвара, шоссе – 5 м; проезда, переулка, тупика – 3 м <*> <***>
63.	Обеспечение обороны и безопасности (8.0)	размещение объектов капитального строительства, необходимых для подготовки и поддержания в боевой готовности Вооруженных Сил Российской Федерации, других войск, воинских формирований и органов управлений ими (размещение военных организаций, внутренних войск, учреждений и других объектов, дислокация войск и сил флота), проведение воинских учений и других мероприятий, направленных на обеспечение боевой готовности воинских частей; размещение зданий военных училищ, военных институтов, военных университетов, военных академий; размещение объектов, обеспечивающих осуществление таможенной деятельности	количество этажей – 11, из них этажность – 8	не подлежат установлению	на уровне поверхности земли – 60, ниже отметки земли – 90	расстояние до места допустимого размещения объекта капитального строительства от границы земельного участка, смежной с линией объекта улично-дорожной сети (улица, проспект, бульвар, шоссе) – 5 м; смежной с линией объекта улично-дорожной сети (проезд, переулок, тупик) – 3 м, смежной с земельным участком, землями или земельными участками, находящимися в государственной и муниципальной собственности – 3 м	при наличии утвержденных документацией по планировке территории красных линий расстояние до места допустимого размещения объекта капитального строительства от красной линии улиц, проспекта, бульвара, шоссе – 5 м; проезда, переулка, тупика – 3 м <*> <***>
Вспомогательные виды разрешенного использования территориальной зоны «Ж-0. Зона застройки многоэтажными жилыми домами (9 этажей и более)»							

1	2	3	4	5	6	7	8
64.	Предоставление коммунальных услуг (3.1.1)	размещение зданий и сооружений, обеспечивающих поставку воды, тепла, электричества, газа, отвод канализационных стоков, очистку и уборку объектов недвижимости (котельных, водозаборов, очистных сооружений, насосных станций, водопроводов, линий электропередач, трансформаторных подстанций, газопроводов, линий связи, телефонных станций, канализаций, стоянок, гаражей и мастерских для обслуживания уборочной и аварийной техники, сооружений, необходимых для сбора и плавки снега)	не подлежит установлению	не подлежат установлению	не подлежит установлению	не подлежат установлению	<***>
65.	Благоустройство территории (12.0.2)	размещение декоративных, технических, планировочных, конструктивных устройств, элементов озеленения, различных видов оборудования и оформления, малых архитектурных форм, некапитальных нестационарных строений и сооружений, информационных щитов и указателей, применяемых как составные части благоустройства территории, общественных туалетов	не подлежит установлению	не подлежат установлению	не подлежит установлению	не подлежат установлению	<***>

<*> В условиях строительства и реконструкции, когда размеры земельных участков меньше установленных градостроительным регламентом минимальных размеров земельных участков либо конфигурация, инженерно-геологические или иные характеристики которых неблагоприятны для застройки, а также в целях соответствия архитектурно-градостроительному облику сложившейся застройки, указанные расстояния могут быть сокращены при соблюдении требований технических регламентов, норм инсоляции, освещенности и противопожарных требований, а также обеспечении непросматриваемости жилых помещений из окна в окно.

<***> Для объекта индивидуального жилищного строительства: расстояния от границ смежного земельного участка до места допустимого размещения объекта капитального строительства могут быть сокращены по взаимному письменному согласию правообладателей земельных участков или объектов капитального строительства, в случае реконструкции в условиях сложившейся застройки допускается принимать существующие значения отступов от границы земельного участка смежной с линией объекта улично-дорожной сети по отношению ко всей границе земельного участка, без дополнительных разрешений и согласований.

В случае реконструкции объекта капитального строительства в условиях сложившейся застройки (кроме объектов индивидуального жилищного строительства) допускается сохранение существующих отступов объекта капитального строительства от границы земельного участка, смежной с линией улично-дорожной сети, смежной с землями государственной или муниципальной собственности, а от границ смежных земельных участков по письменному согласию правообладателей земельных участков или объектов капитального строительства.

В случае реконструкции объекта капитального строительства место допустимого размещения данного объекта не может пересекать границы земельного участка и (или) установленные красные линии.

<***> Иные предельные параметры разрешенного строительства, реконструкции объектов капитального строительства, относящиеся ко всем видам разрешенного использования зоны Ж-0:

1. При размещении зданий, строений и сооружений в данной территориальной зоне должны соблюдаться установленные законодательством нормы пожарной безопасности, обеспечения санитарно-эпидемиологического благополучия населения, нормативные противопожарные и санитарно-эпидемиологические разрывы между зданиями, строениями и сооружениями, в том числе и расположенными на смежных земельных участках, а также технические регламенты, национальные стандарты и правила.

В случае реконструкции объекта капитального строительства, построенного до вступления в силу настоящих Правил допускается сохранение существующих параметров объекта капитального строительства, если такая реконструкция не приводит к изменению внешних объемно-пространственных характеристик объекта, без дополнительных разрешений и согласований.

2. Все строения в границах земельного участка должны быть обеспечены системами водоотведения с кровли с целью предотвращения подтопления смежных земельных участков и строений.

3. Требования к ограждению земельных участков, предназначенных для индивидуального жилищного строительства:

высота ограждений земельных участков со стороны улично-дорожной сети должна быть не более 2,5 метра. Конструкция и внешний вид ограждения должен соответствовать решениям фасадов и применяемым отделочным материалам домовладения, расположенного на ограждаемом участке. Рекомендуется конструкцию и высоту ограждения выполнять единообразным на протяжении одного квартала с обеих сторон улицы;

ворота в заборе разрешается устанавливать только со стороны территорий общего пользования;

ограждения между смежными земельными участками должны быть высотой не более 2 метров и выполняться из светоаэропрозрачного материала и должны быть проветриваемыми на высоту не менее 0,3 метра от уровня земли;

при условии соблюдения норм инсоляции и освещенности жилых помещений и по взаимному согласию смежных землепользователей допускается устройство сплошных ограждений из качественных и эстетически выполненных элементов. При общей толщине конструкции ограждения до 100 миллиметров ограждение допускается устанавливать по центру межевой границы участка, при большей толщине конструкции – смещать в сторону участка инициатора ограждения на величину превышения указанной нормы.

4. Минимальные расстояния от зданий, сооружений, коммуникаций, инженерных сетей до деревьев с диаметром кроны до 5 метров и кустарников приведены в таблице 7.

Таблица 7

Сооружение, здание, коммуникация, инженерная сеть	Расстояния до оси растения, метров	
	деревя	кустарника
1	2	3
От наружных стен зданий и сооружений	5,0	1,5
От наружных стен общеобразовательных организаций и дошкольных образовательных организаций	10,0	1,5

1	2	3
От края тротуаров	0,7	0,5
От края проезжей части, улиц, кромок укрепленных полос, обочины дорог и бровок канав	2,0	1,0
От мачт и опор осветительной сети, колонн и эстакад	4,0	-
От подошвы откосов, террас	1,0	0,5
От подошвы и внутренней грани подпорных стенок	3,0	1,0
От подземных сетей:		
газопровода, канализации	1,5	-
теплотрасс	2,0	1,0
водопровода, дренажа	2,0	-
силовых кабелей и кабелей связи	2,0	0,7

Приведенные в таблице 7 нормы относятся к деревьям с диаметром кроны не более 5 метров и должны быть соответственно увеличены для деревьев большего диаметра на расстояние, превышающее диаметр кроны в 5 метров.

До границы смежного земельного участка расстояния по санитарно-бытовым условиям должны быть не менее: от стволов высокорослых деревьев – 4 метров, от стволов среднерослых деревьев – 2 метров, от кустарников – 1 метра.

5. Расстояние между жилым домом (строением) и границей смежного участка измеряется от цоколя жилого дома (строения) или от стены жилого дома (строения) при отсутствии цоколя, если элементы жилого дома (строения) – эркер, крыльцо, навес, свес крыши и другие элементы выступают не более чем на 0,5 метра от плоскости стены. Если элементы второго и последующих этажей жилого дома (строения) выступают более чем на 0,5 метра из плоскости наружной стены, расстояние между жилым домом (строением), красной линией, линией регулирования застройки и границей смежного участка измеряется от выступающих частей или от проекции их на землю (балконы, архитектурные элементы фасада здания второго и последующих этажей). Крыльцо, пандус, отмостка и любые выступающие части объектов капитального строительства при проекции их на землю должны располагаться в границах предоставленного (приобретенного) земельного участка.

6. Норма расчета стоянок автомобилей для застройки многоквартирными домами принимается из расчета не менее 1 машино-место или парковочное место на одну квартиру, с размещением 100 процентов в границах земельного участка под многоквартирным домом.

Размещение модульных быстровозводимых стоянок автомобилей механизированного, полумеханизированного типов допускается исключительно во встроенных, встроенно-пристроенных, отдельно стоящих, пристроенных, подземных автомобильных стоянках, подземных паркингах.

Допускается отклонение от предельного параметра – снижение расчетного числа машино-мест и (или) парковочных мест по каждому объекту в отдельности не более чем на 15 процентов в порядке, предусмотренном статьей 40 Градостроительного кодекса Российской Федерации, при условии наличия кооперированных стоянок для автомобилей, обслуживающих группы объектов с различным режимом

суточного функционирования, на расстоянии не более 300 метров от границ земельного участка, предназначенного для строительства многоквартирного дома.

Нормы расчета стоянок автомобилей для иных объектов определяются в соответствии с таблицей 8.

Таблица 8

№ п/п	Виды объекта	Расчетная единица	Число машино-мест и (или) парковочных мест на расчетную единицу
1	2	3	4
1.	Учреждения управления, кредитно-финансовые и юридические учреждения (деловое управление, банковская и страховая деятельность) в том числе с залами для посетителей	100 работающих	6 12
2.	Научные, проектные организации, офисы, специальные учебные заведения	100 работающих или учащихся	10
3.	Офисы с залами для посетителей	100 работающих	20
4.	Спортивные здания и сооружения: с трибунами зрителей без трибун для зрителей	100 мест	15 4
5.	Кинотеатры, концертные и выставочные залы, музеи	100 мест или посетителей	13
6.	Парки культуры и отдыха, пляжи	100 посетителей	6
7.	Гостиницы	100 посетителей и персонала одновременно	6
8.	Магазины, торговые центры:	на 100 кв. м торговой площади	
	магазины торговой площадью не более 100 кв. м включительно	100	2
	магазины торговой площадью более 100 кв. м до 400 кв.м включительно		6
	магазины торговой площадью более 400 кв. м	400	10

1	2	3	4
9.	Рынки	50 торговых мест	23
10.	Предприятия бытового обслуживания	100 посетителей	6
11.	Рестораны, кафе вместимостью посадочных мест и более	15 100 мест	13

По туристическим маршрутам города Ставрополя следует предусматривать стоянки туристических автобусов и легковых автомобилей, принадлежащих туристам. Указанные стоянки должны быть размещены с учетом обеспечения удобных подходов к объектам туристического осмотра, но не далее 500 метров от них и не нарушать целостный характер исторической среды.

7. Допустимые площади озелененной территории земельных участков определяются в соответствии с таблицей 9.

Таблица 9

№ п/п	Вид разрешенного использования земельного участка	Площадь озелененной территории, %
1.	Для индивидуального жилищного строительства	40 и более
2.	Многоэтажная, среднеэтажная, малоэтажная жилая застройка, блокированная жилая застройка	25 и более
3.	Образование и просвещение	50 и более
4.	Для размещения прочих объектов, за исключением коммунальных объектов, объектов транспорта	10 и более
5.	Земельные участки (территории) общего пользования	не подлежит установлению

К озелененной территории земельного участка относятся части участка и (или) объекта капитального строительства, которые не заняты временными сооружениями, тротуарами или проездами с твердым покрытием и при этом полностью или частично покрыты зелеными насаждениями, доступными для всех пользователей объектов, расположенных на земельном участке.

Озелененная территория земельного участка может быть оборудована: площадками отдыха, детскими площадками, открытыми спортивными площадками, грунтовыми пешеходными дорожками, другими подобными объектами. Площадь, занимаемая объектами, которыми может быть оборудована озелененная территория земельного участка, не должна превышать 50 процентов площади озелененной территории.

Допускается частичное размещение элементов благоустройства и озеленения на эксплуатируемой кровле, при этом приоритетное значение имеет размещение элементов благоустройства и озеленения на уровне земли.

<***> Использование земельных участков и объектов капитального строительства при предоставлении ритуальных услуг:

при предоставлении ритуальных услуг использование земельного участка и объекта капитального строительства осуществляется физическими и юридическими лицами в соответствии с требованиями законодательства с учетом ограничений, установленных настоящими Правилами и правилами благоустройства территории города Ставрополя;

похоронные бюро, организации, предоставляющие ритуальные услуги, следует размещать в специально выделенном для этих целей отдельно стоящем объекте капитального строительства, расположенном на земельном участке, вид разрешенного использования которого позволяет осуществление данного вида деятельности;

объекты капитального строительства, в которых осуществляется предоставление ритуальных услуг, размещаются при условии наличия зоны моральной защиты, которая обеспечивает визуальную защиту таких объектов, в том числе входы и выходы, закрывает их обзор со стороны территорий общего пользования, жилых домов, организаций, осуществляющих образовательную деятельность, медицинских организаций и организаций культуры, а также автомобильных дорог общего пользования.



Рассматриваемый участок



2022

Земельный участок по адресу: Ставропольский край, г.о. г. Ставрополь, г. Ставрополь, улица Гражданская, з/у 1/3

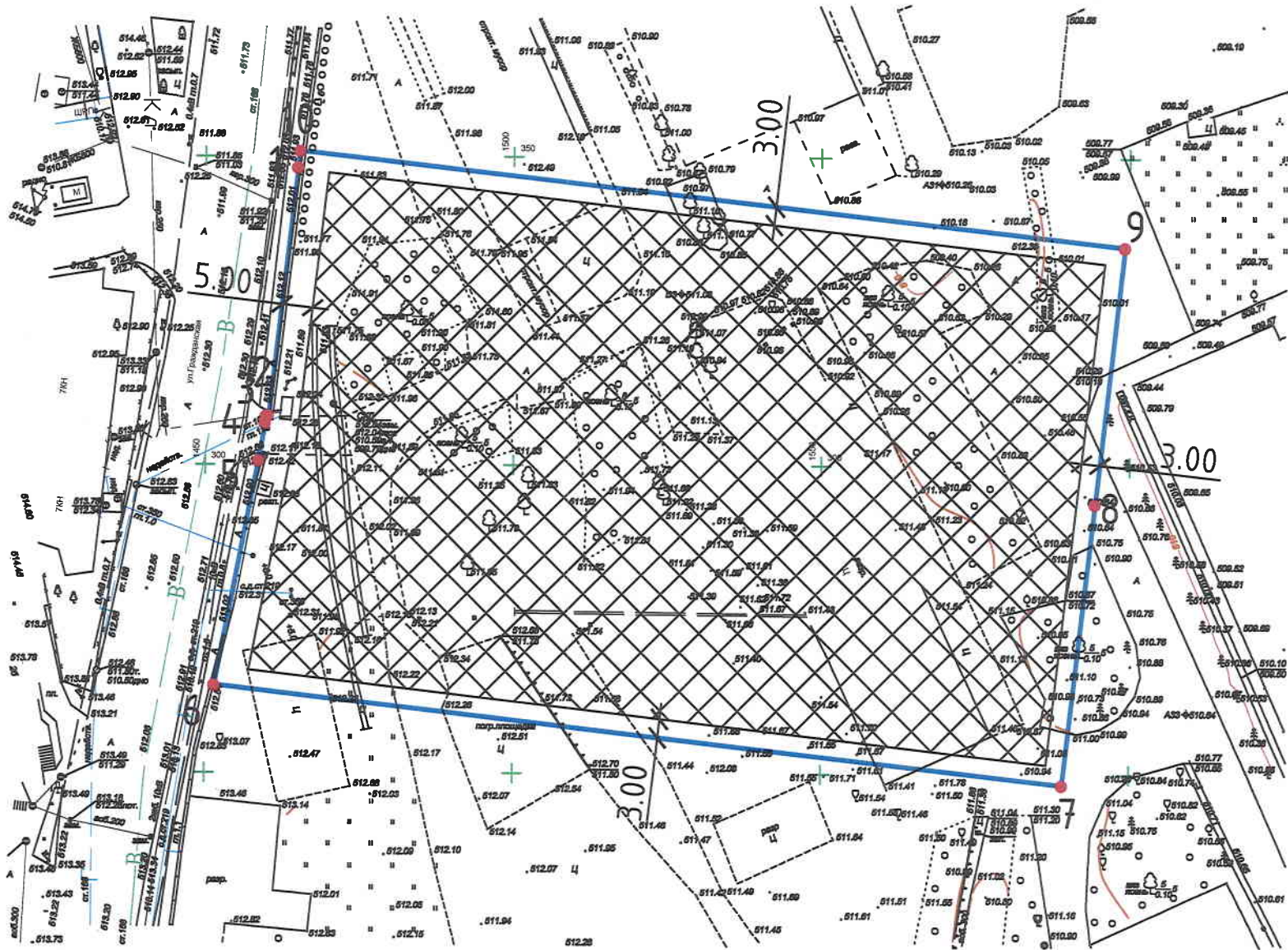
Заказчик: ООО "СПЕЦИАЛИЗИРОВАННЫЙ ЗАСТРОЙЩИК ЭВИЛИН КМ-З"

Стадия	Лист	Листов
Ч	1	3

Ситуационный план (М 1:5000)

Комитет градостроительства администрации города Ставрополя

Чертеж градостроительного плана земельного участка (М 1:1000)



1. Площадь земельного участка – 11928 кв.м.
2. Предельные параметры разрешенного строительства в соответствии с ПЗЗ г. Ставрополя:
Ж-0. Зона застройки многоэтажными жилыми домами (9 этажей и более)
Зона предназначена для застройки многоэтажными жилыми домами (9 этажей и более), а также для размещения необходимых для обслуживания жителей данной зоны объектов социальной инфраструктуры и социального обслуживания, коммунально-бытового назначения, объектов инженерной и транспортной инфраструктуры, иных объектов согласно градостроительному регламенту.
3. Система координат МСК-26.
4. Система высот Балтийская 1977г.
5. Чертеж градостроительного плана разработан на топографической основе по сведениям ИСОГД.

Примечание: границы мест допустимого размещения объектов капитального строительства могут быть изменены при соблюдении действующего законодательства, а так же по дополнительному согласованию с заинтересованными службами, лицами.

Расстояния от границ земельного участка до открытых площадок, предназначенных для хранения (стоянки) легковых автомобилей и объектов озеленения не нормируется. При размещении данных объектов необходимо учитывать ограничения, установленные в границах охранных зон инженерных сооружений.

В соответствии с п.6 Постановления Правительства РФ от 03.03.2018 №222 «Об утверждении Правил установления санитарно-защитных зон и использования земельных участков, расположенных в границах санитарно-защитных зон» при планировании строительства или реконструкции объекта застройщик не позднее, чем за 30 дней до дня направления заявления о выдаче разрешения на строительство в соответствии с ГК РФ, представляет в уполномоченный орган (Управление Роспотребнадзора по СК) заявление об установлении или изменении санитарно-защитной зоны.

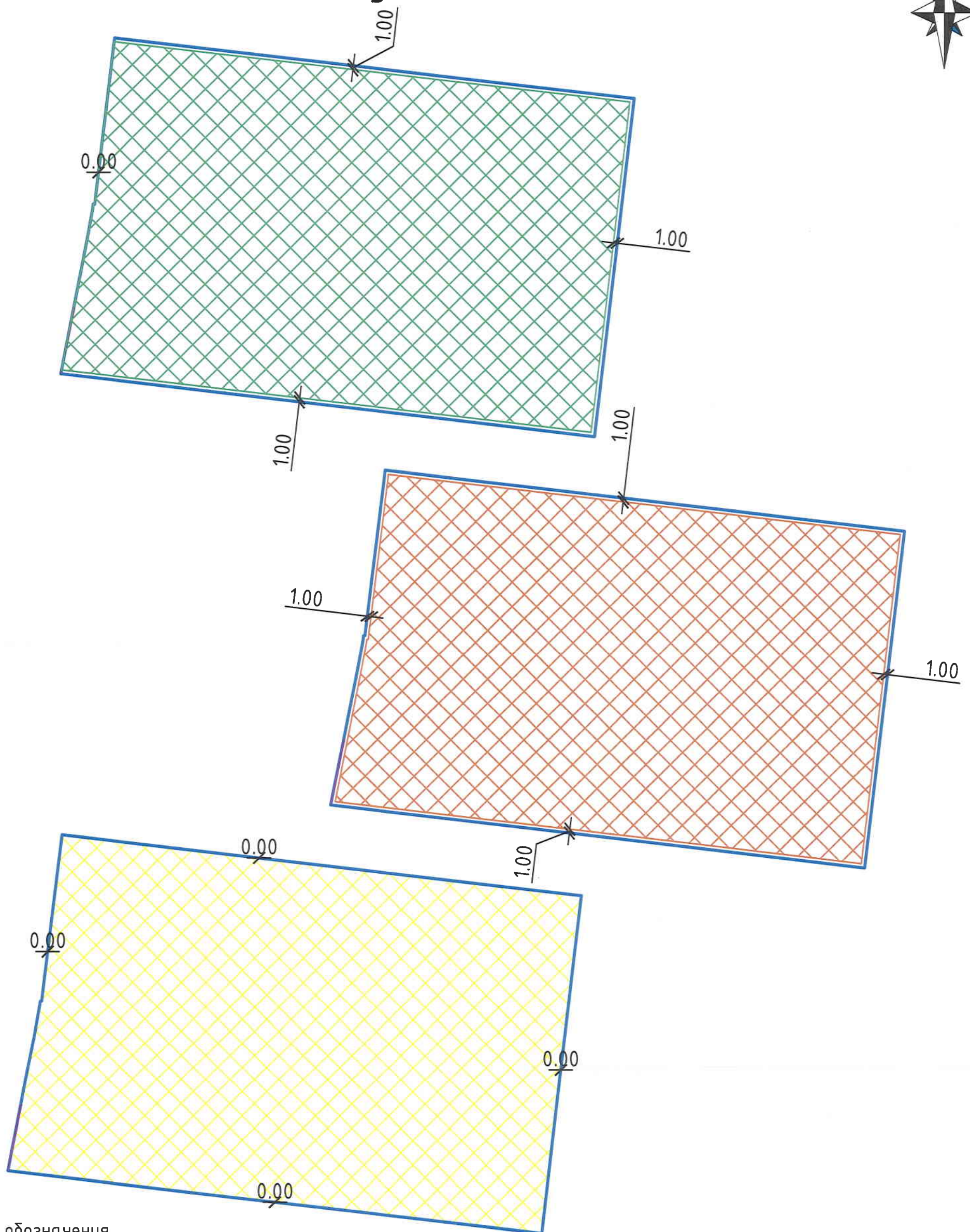
В случае раздела земельного участка, в отношении которого правообладателем получены градостроительный план и разрешение на строительство, или образования из указанного земельного участка другого земельного участка (земельных участков) путем выдела получение градостроительных планов образованных и (или) измененных земельных участков не требуется. При прохождении перечня процедур в сферах строительства в указанном случае используется градостроительный план исходного земельного участка.

Условные обозначения

	Граница земельного участка
	Место допустимого размещения объектов капитального строительства, наземных автостоянок
	Место допустимого размещения подземных автостоянок
	Место допустимого размещения объектов, для которых градостроительным регламентом не устанавливаются минимальные отступы от границ земельных участков
	Место допустимого размещения гаражей для собственных нужд и иных вспомогательных сооружений
	Санитарно-защитная зона предприятий, сооружений и иных объектов

					ГрП-2022			
					Земельный участок по адресу: Ставропольский край, г.о. г. Ставрополь, г. Ставрополь, улица Гражданская, з/у 1/3			
Изм.	Кол.	Лист	№ док	Подпись	Дата	Страница	Лист	Листов
				Щербина Е.А.	2022г.	4	2	3
					Заказчик: ООО "СПЕЦИАЛИЗИРОВАННЫЙ ЗАСТРОЙЩИК ЭВИЛИН КМ-3"			
					Инженер 2кат. Щербина Е.А.			
					Чертеж градостроительного плана земельного участка (М 1:1000)			
					Комитет градостроительства администрации города Ставрополя			

Чертеж градостроительного плана земельного участка (М 1:1000)



Условные обозначения

	Граница земельного участка
	Место допустимого размещения объектов капитального строительства, наземных автомобильных дорог
	Место допустимого размещения объектов, для которых градостроительным регламентом не устанавливаются минимальные отступы от границ земельных участков
	Место допустимого размещения гаражей для собственных нужд и иных вспомогательных сооружений
	Санитарно-защитная зона предприятий, сооружений и иных объектов

Изм.	Кол.	Лист № док	Подпись	Дата	Земельный участок по адресу:	Стадия	Лист	Листов
					Ставропольский край, г.о. г. Ставрополь, г. Ставрополь, улица Гражданская, з/у 1/3	Ч	3	3
		Инженер 2кат	Щербина Е.А.	2022г.	Чертеж градостроительного плана земельного участка (М 1:1000)	Комитет градостроительства администрации города Ставрополя		



АКЦИОНЕРНОЕ ОБЩЕСТВО
«ТЕПЛОСЕТЬ»

(АО «ТЕПЛОСЕТЬ»)

www.stavteploset.ru

e-mail: mail@stavteploset.ru

355037, г. Ставрополь, ул. Доваторцев, 44-а, тел./факс. (865-2) 55-50-43
ИНН 2635095930, КПП 263501001, ОГРН 1062635140446

№ 187/18

На вход № 187 от 13.01.2022г.

Заместителю руководителя
комитета градостроительства
администрации города
Ставрополя
Водяник И.В.

Информация о технических
условиях

Уважаемая Инна Викторовна!

На Ваш запрос о предоставлении информации о технических условиях подключения (технологического присоединения) сообщаем, что в районе расположения земельного участка № 26:12:022405:1444 по адресу: г. Ставрополь, ул. Гражданская, 1/3 отсутствует централизованный источник теплоснабжения. Таким образом, теплоснабжение объекта следует осуществить от собственного источника тепла.

Директор
по развитию производства

О.Н. Ушаков



СТАВРОПОЛЬ

ВОДОКАНАЛМуниципальное унитарное предприятие «ВОДОКАНАЛ» города Ставрополя
МУП «ВОДОКАНАЛ»ИНН 2633001291, КПП 263501001
ФИЛИАЛ «ЦЕНТРАЛЬНЫЙ»
БАНКА ВТБ (ПАО)
в г. Москве
р/сч. 40702810300090001647
к/сч. 30101810145250000411
БИК 044525411РФ, 355029, Ставропольский край, г.
Ставрополь, ул. Ленина, 456
тел. 13-40, факс 95-64-77
E-mail: vodokanal@water26.ru
www.water26.ru№ 391-04

На №

Комитет градостроительства
администрации города Ставрополя
г. Ставрополь, ул. Мира, 282А**Проект технических условий подключения строящегося (реконструируемого)
объекта капитального строительства к сетям водоснабжения и водоотведения
и информация о плате за подключение**Наименование объекта: Объект капитального строительства г. Ставрополь, ул. Царская, 1/3Заказчик (наименование организации, Ф.И.О.): Комитет градостроительства администрации города СтаврополяМестонахождение (адрес регистрации) и почтовый адрес заказчика: 355000, Ставропольский край, город Ставрополь, улица Мира, 282АОбъект расположен на земельном участке (указать сведения об участке): 26:12:022405:1444Технические условия выданы на основании заявки: Комитета градостроительства администрации города Ставрополя

Срок действия технических условий: 3 года

Условия подключения:

Водоснабжение:Максимальная нагрузка в точках подключения: 1,2 м³/суткиОсобые условия по проектированию: точки подключения будут определены условиями подключения (технологического присоединения) объекта к централизованной системе холодного водоснабжения - Приложение № 1 к типовому договору о подключении (технологическом присоединении) к централизованной системе холодного водоснабжения.**Водоотведение:**Максимальная нагрузка в точках подключения: 1,2 м³/суткиОсобые условия по проектированию и строительству отводящих сетей канализации: точки подключения будут определены условиями подключения (технологического присоединения) объекта к централизованной системе водоотведения - Приложение № 1 к типовому договору о подключении (технологическом присоединении) к централизованной системе водоотведения**Информация о плате за подключение:**В отношении заявителей, величина подключаемой (присоединяемой) нагрузки объектов которых не превышает 20 м³/сутки и (или) осуществляется с использованием создаваемых сетей водоснабжения с наружным диаметром, не превышающим 32 мм, и (или) сетей водоотведения с наружным диаметром, не превышающим 110 мм тариф на подключение установлен Постановлением региональной тарифной комиссии Ставропольского края от 08.12.2021г. № 70/1.Срок действия тарифа на подключение: до 31.12.2022 г.В отношении заявителей, величина подключаемой (присоединяемой) нагрузки объектов которых превышает 20 м³/сутки и (или) осуществляется с использованием создаваемых сетей водоснабжения с наружным диаметром, превышающим 32 мм, и (или) сетей водоотведения с наружным диаметром, превышающим 110 мм размер платы за подключение

в соответствии с п. 85 Постановления Правительства РФ от 13.05.2013 N 406 "О государственном регулировании тарифов в сфере водоснабжения и водоотведения" и Постановлением Правительства Ставропольского края от 27.11.2018 N 522-п "Об установлении на территории Ставропольского края уровня нагрузки и диаметров трубопровода, при превышении которых плата за подключение (технологическое присоединение) к сетям водоснабжения и (или) водоотведения устанавливается индивидуально" устанавливается органом регулирования тарифов индивидуально с учетом расходов на увеличение мощности (производительной способности) централизованных систем водоснабжения и (или) водоотведения, в том числе расходов на реконструкцию и (или) модернизацию существующих объектов централизованных систем водоснабжения и (или) водоотведения.

Особые условия подключения:

1. МУП «ВОДОКАНАЛ» обязуется обеспечить подключение объекта заказчика к сетям водоснабжения на указанных условиях только в случае, если заказчик в течение 1 года с момента выдачи настоящих технических условий обратится с заявлением в МУП «ВОДОКАНАЛ» о подключении и заключении договора о подключении (технологическом присоединении) к централизованной системе холодного водоснабжения в соответствии с Правилами холодного водоснабжения и водоотведения № 644 от 29.07.2013г.

2. Заявление о подключении должно содержать полное и сокращенное наименование заявителя, его местонахождение и почтовый адрес, наименование подключаемого объекта и кадастровый номер земельного участка, на котором располагается подключаемый объект, данные об общей подключаемой нагрузке с приложением следующих документов:

а) копии учредительных документов, а также документы, подтверждающие полномочия лица, подписавшего заявление;

б) нотариально заверенные копии правоустанавливающих документов на земельный участок, нотариально заверенные копии правоустанавливающих документов на подключаемый объект, ранее построенный и введенный в эксплуатацию, а для строящихся объектов - копии разрешения на строительство (за исключением объектов, для строительства которых в соответствии с Градостроительным кодексом Российской Федерации выдача разрешения на строительство не требуется);

в) ситуационный план расположения объекта с привязкой к территории населенного пункта;

г) топографическая карта участка в масштабе 1:500 (со всеми наземными и подземными коммуникациями и сооружениями), согласованная с эксплуатирующими организациями;

д) информация о сроках строительства (реконструкции) и ввода в эксплуатацию строящегося (реконструируемого) объекта;

е) баланс водопотребления и водоотведения подключаемого объекта в период использования максимальной величины мощности (нагрузки) с указанием целей использования холодной воды и распределением объемов подключаемой нагрузки по целям использования, в том числе на пожаротушение, периодические нужды, заполнение и опорожнение бассейнов, прием поверхностных сточных вод, а также с распределением общего объема сточных вод по канализационным выпускам (в процентах);

ж) сведения о составе и свойствах сточных вод, намеченных к отведению в централизованную систему водоотведения;

з) сведения о назначении объекта, высоте и об этажности зданий, строений, сооружений;

и) градостроительный план земельного участка (при подключении линейного объекта - проект планировки территории и проект межевания территории), результаты инженерных изысканий либо ссылка на государственные информационные системы обеспечения градостроительной деятельности, где размещаются соответствующие результаты инженерных изысканий.

Главный инженер



А.А. Бовинов

КОМИТЕТ
ГОРОДСКОГО ХОЗЯЙСТВА
АДМИНИСТРАЦИИ
ГОРОДА СТАВРОПОЛЯ

ул. Дзержинского, 116Б/1, Ставрополь, 355017,
Ставропольский край
Тел: (8652) 35-02-58, факс (8652) 35-13-40
E-mail: khh@stavadm.ru
ОКПО 78834555, ОГРН 1052600305770,
ИНН/КПП 2656045099/263401031

Заместителю руководителя
комитета градостроительства
администрации города
Ставрополя

Водяник И.В.

18.01.2022 № 05.1-17.05-515
на № от

ТЕХНИЧЕСКИЕ УСЛОВИЯ
на присоединение к сетям дождевой канализации города Ставрополя

Сброс дождевых, талых и вод систем кондиционирования с территории, прилегающей к проектируемому объекту, видом разрешенного использования многоэтажная жилая застройка (высотная застройка) (2.6), хранение автотранспорта (2.7.1) (кадастровый номер 26:12:022405:1444, площадью 11928,17 м²), расположенному по адресу: г. Ставрополь, Гражданская ул., уч. 1/3, осуществить путем строительства дождевой канализации с подключением в существующую сеть дождевой канализации, проходящую по ул. Заводской d=800мм с устройством водосборных элементов при условии устройства очистной установки, а также прочистки и восстановления поврежденных участков сети дождевой канализации по 100 м в каждую сторону от точки врезки. Исключить сброс хозяйственно-бытовых стоков в сеть дождевой канализации. В проекте отобразить схему организации отведения поверхностных вод, с учетом рельефа местности предусмотренного проектом благоустройства. Точку врезки определить проектом. Материал труб – полиэтилен не менее 400мм, глубина заложения не менее 0,8м. Материал колодцев – железобетон.

Рекомендуем при осуществлении строительства руководствоваться СП 42.13330.2016, свод правил «Градостроительство. Планировка и застройка городских и сельских поселений», СП 32.13330.2018, свод правил «Канализация. Наружные сети и сооружения».

Технические условия являются неотъемлемой частью технических условий на благоустройство прилегающей территории и присоединения к улично дорожной сети города Ставрополя и в отдельности недействительны.

Проект согласовать с комитетом городского хозяйства администрации города Ставрополя.

Один экземпляр чертежей, гидравлического расчета при проектировании и исполнительную съемку после окончания строительства

представить в комитет городского хозяйства администрации города Ставрополя.

Выполнять строительно-монтажные работы без согласования данного проекта с комитетом городского хозяйства администрации города Ставрополя запрещено.

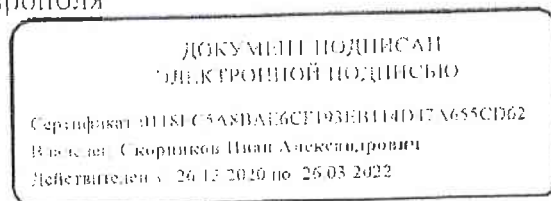
Кроме того, в последующем справка о готовности к сдаче в эксплуатацию объекта по завершению строительных работ выдается при предоставлении подтверждения нанесения указанных коммуникаций на выкопировки городских планшетов.

В случае производственной необходимости комитет городского хозяйства администрации города Ставрополя оставляет за собой право внести дополнения и изменения в данные технические условия.

Срок действия ТУ – 2 года со дня выдачи.

Заместитель главы администрации
города Ставрополя, руководитель
комитета городского хозяйства
администрации города Ставрополя

И.А. Скорняков



А.В. Грушев
Д.В. Полящев, 35-73-09



АО «СТАВРОПОЛЬГОРГАЗ»
АКЦИОНЕРНОЕ ОБЩЕСТВО «СТАВРОПОЛЬГОРГАЗ»

Улица Маяковского, 9, г. Ставрополь,
Ставропольский край РФ, 355012
тел. +7 (8652) 23-71-04, факс: +7 (8652) 26-86-91
E-mail: sac@stavorgaz.ru
www.stavorgaz.ru

ОКПО 03266415, ОГРН 1022601937049
ИНН 2633001300, КПП 263401001

20.01.2022 № 06-106

на № _____ от _____

*О технической возможности газификации
объекта по ул. Гражданская, д. 1/3*

**Исполняющему обязанности заместителя
главы администрации города
Ставрополя, руководителя комитета
градостроительства администрации
города Ставрополя
первому заместителю руководителя
комитета градостроительства
администрации города Ставрополя**

Д.С. Громову

ул. Мира, д. 282 А
г. Ставрополь, 355000

Уважаемый Дмитрий Сергеевич!

Рассмотрев Ваш письменный запрос от 18.01.2022 № 06/1-08/1-1/130 (от 18.01.2022 вх. № 13-А), АО «Ставропольгоргаз» (далее – Общество) сообщает следующее.

С учетом имеющихся данных Обществом предварительно определена техническая возможность подключения объекта капитального строительства, планируемого к размещению в границах земельного участка по адресу г. Ставрополь, ул. Гражданская, д. 1/3 с кадастровым номером 26612:022405:1444 – в существующий подземный газопровод среднего давления Д – 219 мм Pрасч – 0,3 МПа, находящийся на балансе АО «Газпром газораспределение».

Подключение объектов капитального строительства к сетям газораспределения осуществляется в соответствии с требованиями «Правил подключения (технологического присоединения) газоиспользующего оборудования и объектов капитального строительства к сетям газораспределения», утвержденными Постановлением Правительства Российской Федерации от 13 сентября 2021 года № 1547 (далее – Правила).

Для получения технических условий и подключения вышеуказанного объекта капитального строительства, собственнику необходимо обратиться в Общество с заявкой, предоставив необходимые документы, согласно п. 11 Постановления Правительства Российской Федерации от 13.09.2021 № 1547:

а) реквизиты заявителя (для юридических лиц - полное наименование и государственный регистрационный номер записи в Едином государственном реестре юридических лиц, дата ее внесения в реестр, почтовый адрес, контактный телефон и факс, адрес электронной почты (при наличии); для индивидуальных предпринимателей - государственный регистрационный номер записи в Едином государственном реестре индивидуальных предпринимателей, дата ее внесения в указанный реестр, почтовый адрес,

контактный телефон и факс, адрес электронной почты (при наличии); для физических лиц - фамилия, имя, отчество (при наличии), серия, номер и дата выдачи паспорта или иного документа, удостоверяющего личность в соответствии с законодательством Российской Федерации, почтовый адрес, контактный телефон и факс, адрес электронной почты (при наличии);

б) наименование и место нахождения объекта капитального строительства, который необходимо подключить (технологически присоединить) к сети газораспределения;

в) характер потребления газа;

г) сроки проектирования, строительства и поэтапного введения в эксплуатацию объекта капитального строительства (в том числе по этапам и очередям) (за исключением заявителей, подключение которых осуществляется в соответствии с разделом VII настоящих Правил);

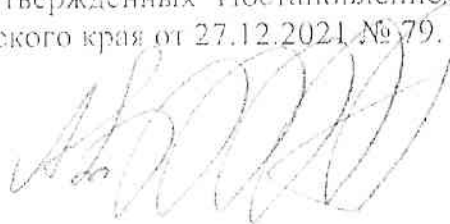
д) планируемое распределение максимального часового расхода газа отдельно по различным точкам подключения (если их несколько) с обоснованием необходимости подключения нескольких точек (за исключением заявителей, подключение которых осуществляется в соответствии с разделом VII Правил);

е) номер и дата выдачи технических условий, полученных ранее заявителем (если заявителю ранее предоставлялись технические условия), срок действия которых на момент подачи заявки о подключении (технологическом присоединении) не истек;

ж) реквизиты утвержденного проекта межевания территории либо сведения о наличии схемы расположения земельного участка или земельных участков на кадастровом плане территории (при осуществлении строительства, реконструкции объекта федерального значения, объекта регионального значения или объекта местного значения на земельном участке или земельных участках, образованных из земель и (или) земельных участков, указанных в части 7 статьи 51 Градостроительного кодекса Российской Федерации).

Размер платы за технологическое присоединение к газораспределительным сетям определяется исходя из действующих стандартизированных ставок, утвержденных Постановлением региональной тарифной комиссии Ставропольского края от 27.12.2021 № 79.

Исполнительный директор



А.А. Ткачев