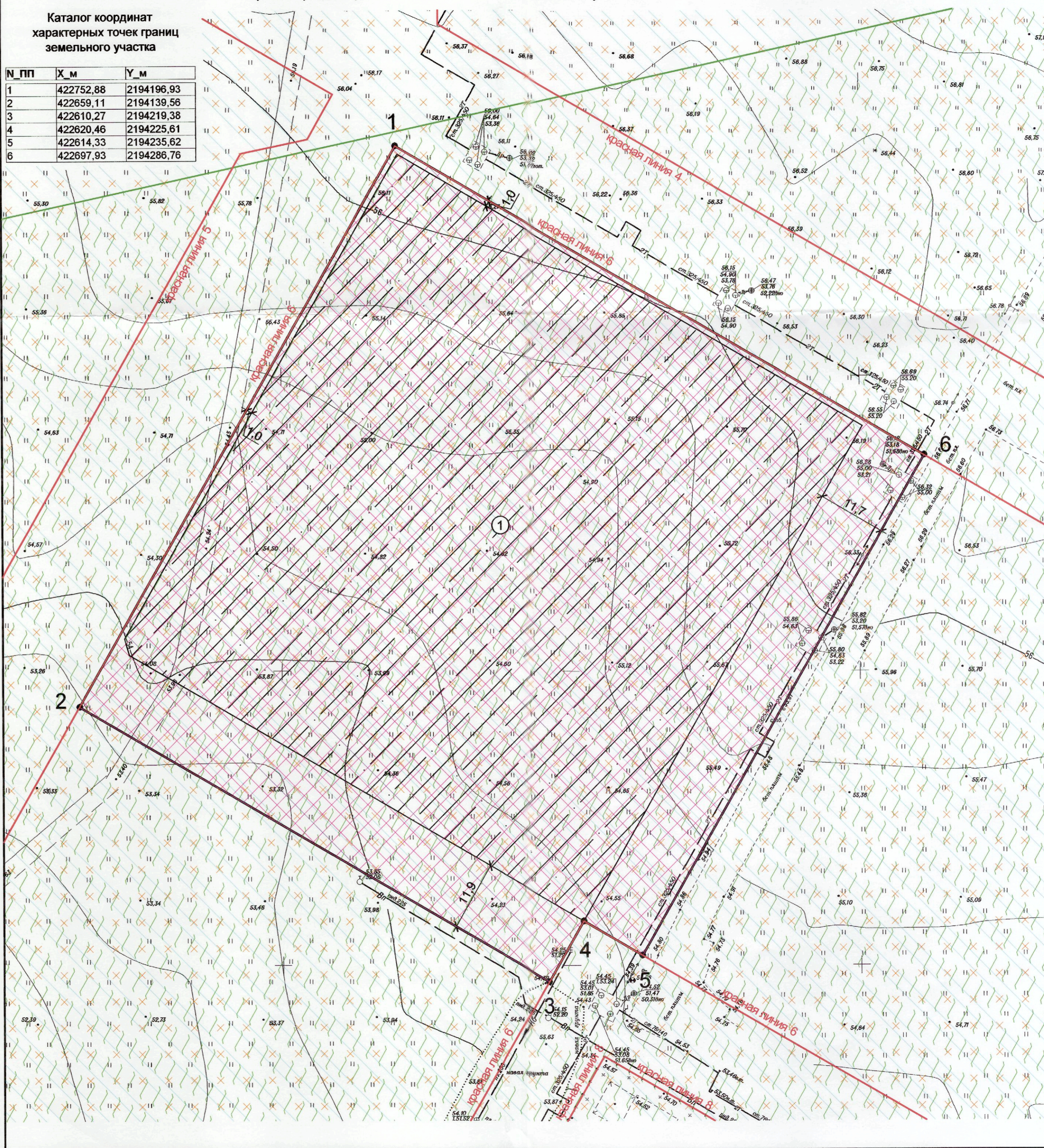


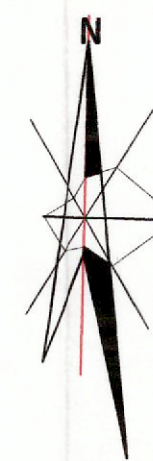
Чертеж градостроительного плана земельного участка

Каталог координат
характерных точек границ
земельного участка

N_ПП	X_М	Y_М
1	422752,88	2194196,93
2	422659,11	2194139,56
3	422610,27	2194219,38
4	422620,46	2194225,61
5	422614,33	2194235,62
6	422697,93	2194286,76


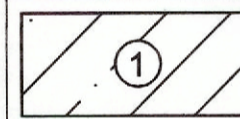
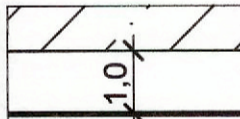



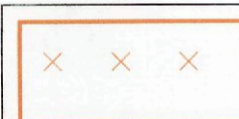


Ситуационный план



Земельный
участок

Условные обозначения

-  Границы земельного участка с номерами характерных точек
-  Границы зон планируемого размещения объектов капитального строительства в соответствии с утвержденной документацией по планировке территории
-  Минимальные отступы от границ земельного участка
-  Приаэродромные территории аэродромов «Ростов-на-Дону (Центральный)», «Ростов-на-Дону «Северный», «Батайск»
-  Зона третьего пояса санитарной охраны источников питьевого водоснабжения
-  Иные ограничения (обременения) прав, Акционерное общество «Российский Сельскохозяйственный банк»
-  Зона возможного выявления объектов, обладающих признаками объектов культурного (в т.ч. археологического) наследия

1. Чертеж градостроительного плана земельного участка разработан на топографической основе, имеющейся в информационной системе обеспечения градостроительной деятельности Департамента.

2. Чертеж градостроительного плана земельного участка разработан Департаментом архитектуры и градостроительства города Ростова -на-Дону в июле 2020 года.

Утверждаю:
И.о.главного архитектора города -
директора Департамента
Настоящий чертеж является обязательным приложением к градостроительному плану
земельного участка от 15.07.2020 №РФ-61-3-10-0-00-2020-1029

Е. П. Гавриленко

Департамент архитектуры и градостроительства г.Ростова-на-Дону					
Зона застройки многоэтажными многоквартирными домами Ж-3/8/5 подзона Б					
Изм.	Кол.уч	Лист	№док	Подпись	Дата
И.о.нач.отдела	Генушенов	ЕМ			07.20
Разработал	Климова	СА			07.20
Проверил	Наон	А.А.			07.20
Чертеж градостроительного плана земельного участка М1:500					Стадия
Земельный участок по адресу: г.Ростов-на-Дону, Советский район, жилой район «Левенцовский», V микрорайон (КН 61:44:0073012:164)					Лист
Отдел подготовки градостроительных планов земельных участков					Листов