



Администрация города Тула
Муниципальное учреждение
«Управление капитального строительства города Тулы»

Градостроительный план земельного участка №

Р Ф - 7 1 - 2 - 2 6 - 0 - 0 0 - 2 0 2 1 - 4 1 6 7

**Градостроительный план земельного участка подготовлен на основании
заявления**

вх. УКС/вх – 2806 от « 13 » декабря 2021 (правообладатели:
**Общество с ограниченной ответственностью СПЕЦИАЛИЗИРОВАННЫЙ ЗАСТРОЙЩИК
"ИН-ГРУПП МАЛЕНЬКИЙ")**

(реквизиты заявления правообладателя земельного участка, иного лица в случае, предусмотренном частью 1.1 статьи 57.3
Градостроительного кодекса Российской Федерации, с указанием ф.и.о. заявителя – физического лица, либо реквизиты
заявления и наименование заявителя – юридического лица о выдаче градостроительного плана земельного участка)

Местонахождение земельного участка

Тульская область

(субъект Российской Федерации)

муниципальное образование город Тула

(муниципальный район или городской округ)

-

(поселение)

Описание границ земельного участка (образуемого земельного участка):

Обозначение (номер) характерной точки	Перечень координат характерных точек в системе координат, используемой для ведения Единого государственного реестра недвижимости	
	X	Y
1	742284.6	264685.57
2	742258.51	264682.61
3	742232.36	264680.24
4	742206.16	264678.46
5	742179.92	264677.28
6	742153.67	264676.69
7	742127.4	264676.7
8	742101.15	264677.3
9	742074.92	264678.5
10	742048.72	264680.3
11	742022.56	264682.68
12	741996.47	264685.66
13	741970.45	264689.23
14	741944.52	264693.39
15	741918.16	264699.21
16	742015.85	264514.29
1	742213.36	264645.12
2	742202.65	264662.71
3	742161.07	264661.19
4	742137.79	264661.26
5	742150.15	264636.32

6	742141.22	264631.63
7	742146.35	264621.84
8	742155.18	264626.57
9	742162.4	264612.58

Кадастровый номер земельного участка (при наличии) или в случае, предусмотренном частью 1.1 статьи 57.3 Градостроительного кодекса Российской Федерации, условный номер образуемого земельного участка на основании утвержденных проекта межевания территории и (или) схемы расположения земельного участка или земельных участков на кадастровом плане территории

71:14:030501:6840 (код @109394)

Площадь земельного участка

27178 (кв.м)

Информация о расположенных в границах земельного участка объектах капитального строительства
В границах земельного участка расположены объекты капитального строительства в количестве 6 ед.

Информация о границах зоны планируемого размещения объекта капитального строительства в соответствии с утвержденным проектом планировки территории (при наличии)

Обозначение (номер) характерной точки	Перечень координат характерных точек в системе координат, используемой для ведения Единого государственного реестра недвижимости	
	X	Y
-	-	-

Реквизиты проекта планировки территории и (или) проекта межевания территории в случае, если земельный участок расположен в границах территории, в отношении которой утверждены проект планировки территории и (или) проект межевания территории

Постановление администрации муниципального образования Ленинский район Тульской области от 21.01.2014 №69 «Об утверждении проекта планировки территории «Жилая застройка по Восточному обводу в Ленинском районе Тульской области» с изменениями, внесенными постановлением администрации города Тулы от 31.05.2016 №2325, от 15.12.2017 №4307, от 28.06.2018 №2230, от 29.10.2019 №3785, от 13.09.2021 №1398, от 02.12.2021 №1563.

(указывается в случае, если земельный участок расположен в границах территории, в отношении которой утверждены проект планировки территории и (или) проект межевания территории)

Градостроительный план подготовлен

Муниципальным учреждением

«Управление капитального строительства города Тулы»

(ф.и.о., должность уполномоченного лица, наименование органа)



М.П.
(при наличии)

(подпись)

Начальник отдела выдачи градостроительных планов земельных участков

А.С. Забелина

(расшифровка подписи)

Главный специалист отдела

Ю.А. Борзова



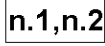





(расшифровка подписи)

Дата выдачи

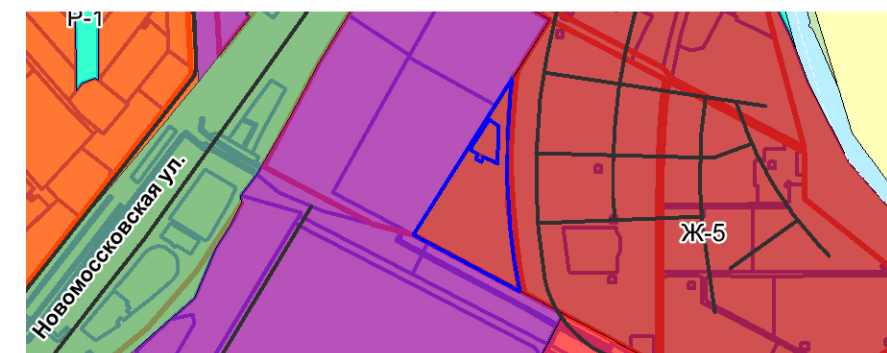
14.12.2021
(ДД.ММ.ГГГГ)

1. Чертеж градостроительного плана земельного участка

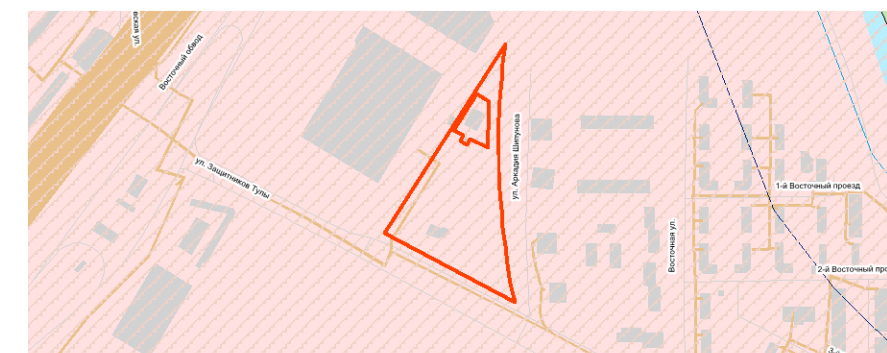
УСЛОВНЫЕ ОБОЗНАЧЕНИЯ

-  Граница земельного участка
-  Точки поворота границ земельного участка
-  Координаты характерных точек красной линии
-  Границы, в пределах которых разрешается строительство объектов капитального строительства, устанавливаемые с учетом требований п. 2.3
-  Существующие объекты капитального строительства (здания, строения, сооружения)
-  Охранная зона линий и сооружений связи и линий и сооружений радиодиффузии 71.14.2.210
-  Охранная зона инженерных коммуникаций 71.00.2.430
-  охранный зона

Ситуационный план




Фрагмент карты зон с особыми условиями использования территории



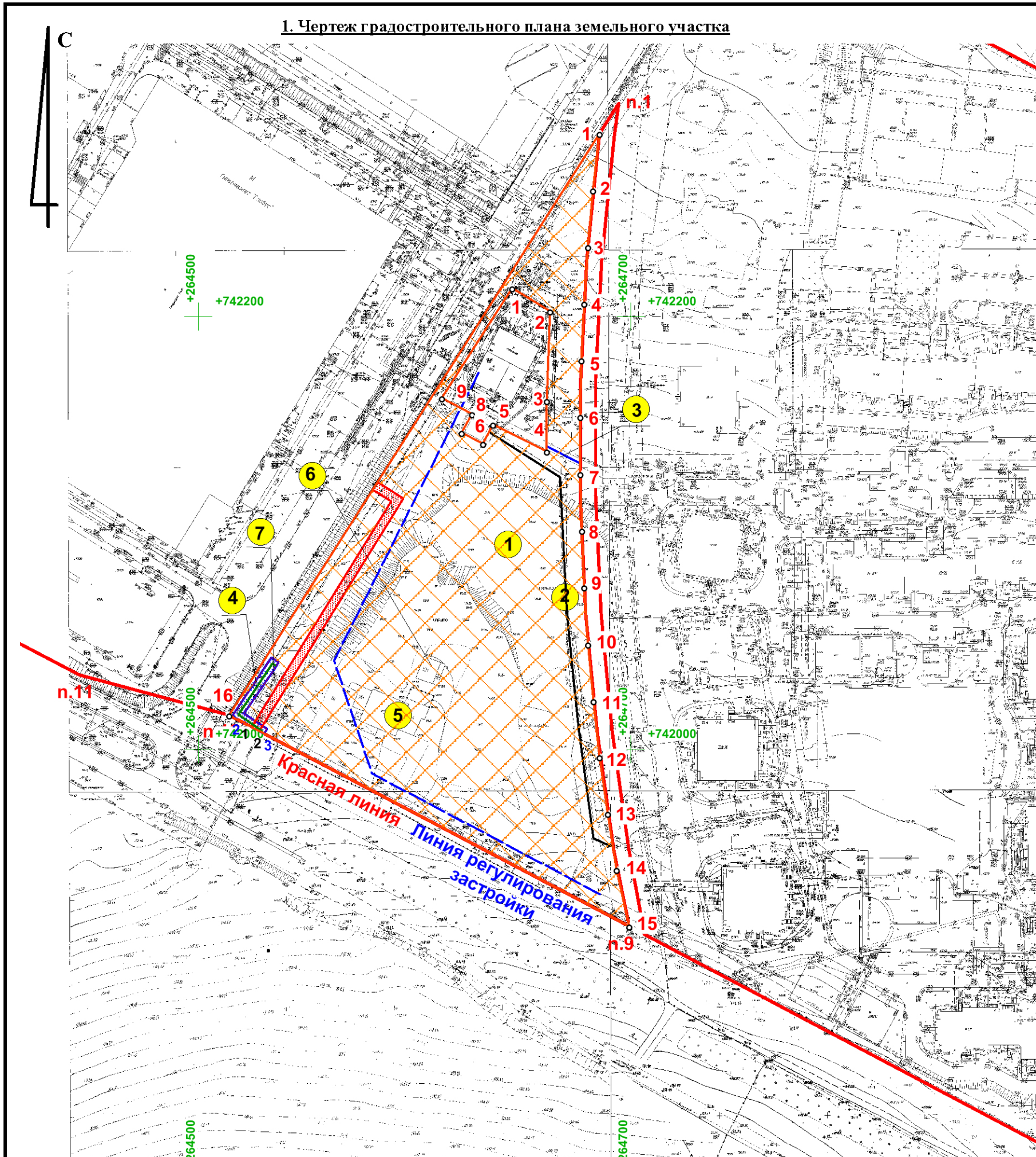
Масштаб 1:2000
Площадь участка 27178 (кв.м.)

Чертеж Градостроительного плана земельного участка разработан на материалах единой электронной топографической основы г.Тулы (ЕЭТО)
Чертеж Градостроительного плана земельного участка разработан муниципальным учреждением "Управление капитального строительства города Тулы"

Муниципальное учреждение "Управление капитального строительства города Тулы"

Начальник отдела выдачи градостроительных планов земельных участков  А.С. Забелина «14» 12 2021г.

Гл. специалист отдела  Ю.А. Борзова «14» 12 2021г.



2. Информация о градостроительном регламенте либо требованиях к назначению, параметрам и размещению объекта капитального строительства на земельном участке, на который действие градостроительного регламента не распространяется или для которого градостроительный регламент не устанавливается

Земельный участок расположен в территориальной зоне
«Ж-5 - Зона застройки жилыми домами повышенной этажности»
 Установлен градостроительный регламент

2.1. Реквизиты акта органа государственной власти субъекта Российской Федерации, органа местного самоуправления, содержащего градостроительный регламент либо реквизиты акта федерального органа государственной власти, органа государственной власти субъекта Российской Федерации, органа местного самоуправления, иной организации, определяющего, в соответствии с федеральными законами, порядок использования земельного участка, на который действие градостроительного регламента не распространяется или для которого градостроительный регламент не устанавливается

Правила землепользования и застройки муниципального образования город Тула, утверждённые постановлением администрации города Тулы от 24.02.2021 № 312

2.2. Информация о видах разрешенного использования земельного участка

Виды разрешенного использования	Код (числовое обозначение) вида разрешенного использования земельного участка
Основные виды разрешенного использования	
многоэтажная жилая застройка (высотная застройка)	2.6

вспомогательные виды разрешенного использования земельного участка:

При соблюдении требований технических регламентов, действующих нормативов градостроительного проектирования, иных требований в соответствии с действующим законодательством допускаются в качестве вспомогательных видов разрешенного использования виды, технологически связанные с объектами основных и условно разрешенных видов использования или необходимые для их обслуживания, функционирования, благоустройства, инженерного обеспечения, безопасности.

2.3. Предельные (минимальные и (или) максимальные) размеры земельного участка и предельные параметры разрешенного строительства, реконструкции объекта капитального строительства, установленные градостроительным регламентом для территориальной зоны, в которой расположен земельный участок:

Предельные (минимальные и (или) максимальные) размеры земельных участков, в том числе их площадь			Минимальные отступы от границ земельного участка в целях определения мест допустимого размещения зданий, строений, сооружений, за пределами которых запрещено строительство зданий, строений, сооружений	Предельное количество этажей и (или) предельная высота зданий, строений, сооружений	Максимальный процент застройки границах земельного участка, определяемый как отношение суммарной площади земельного участка, которая может быть застроена, ко всей площади земельного участка	Требования к архитектурным решениям объектов капитального строительства, расположенным в границах территории исторического поселения федерального или регионального значения	Иные показатели
1	2	3	4	5	6	7	8
Длина, м	Ширина, м	Площадь, м ² или га					
Не подлежит установлению	Не подлежит установлению	Не подлежит установлению	Не подлежат установлению	90 м пп.1 п.2.3	40%	-	-

1) Предельное количество этажей устанавливается в соответствии с постановлением администрации муниципального образования Ленинский район Тульской области от 21.01.2014 №69 «Об утверждении проекта планировки территории «Жилая застройка по Восточному обводу в Ленинском районе Тульской области» с изменениями, внесенными постановлением администрации города Тулы от 31.05.2016 №2325, от 15.12.2017 №4307, от 28.06.2018 №2230, от 29.10.2019 №3785, от 13.09.2021 №1398, от 02.12.2021 №1563.

2.4. Требования к назначению, параметрам и размещению объекта капитального строительства на земельном участке, на который действие градостроительного регламента не распространяется или для которого градостроительный регламент не устанавливается (за исключением случая, предусмотренного пунктом 7.1 части 3 статьи 57.3 Градостроительного кодекса Российской Федерации):

Причины отнесения земельного участка к виду земельного участка, на который действие градостроительного регламента не распространяется или для которого градостроительный регламент не устанавливается	Реквизиты акта, регулирующего использование земельного участка	Требования к использованию земельного участка	Требования к параметрам объекта капитального строительства			Требования к размещению объектов капитального строительства	
			Предельное количество этажей и (или) предельная высота зданий, строений, сооружений	Максимальный процент застройки в границах земельного участка, определяемый как отношение суммарной площади земельного участка, которая может быть застроена, ко всей площади земельного участка	Иные требования к параметрам объекта капитального строительства	Минимальные отступы от границ земельного участка в целях определения мест допустимого размещения зданий, строений, сооружений, за пределами которых запрещено строительство зданий, строений, сооружений	Иные требования к размещению объектов капитального строительства
1	2	3	4	5	6	7	8
-	-	-	-	-	-	-	-

2.5. Предельные параметры разрешенного строительства, реконструкции объекта капитального строительства, установленные положением об особо охраняемых природных территориях, в случае выдачи градостроительного плана земельного участка в отношении земельного участка, расположенного в границах особо охраняемой природной территории:

Причины отнесения земельного участка к виду особо охраняемой территории	Реквизиты Положения об особо охраняемых природных территориях	Реквизиты утвержденного документа о зонировании территории	Зонирование особо охраняемой природной территории (да/нет)			
			Функциональная зона	Виды разрешенного использования земельного участка	Требования к параметрам объекта капитального строительства	Требования к размещению объектов капитального строительства

участка к виду земельного участка для которого градостроительный регламент устанавливается	мой природной территории	планировочной территории		Основные виды разрешенного использования	Вспомогательные виды разрешенного использования	Предельное количество этажей и (или) предельная высота зданий, строений, сооружений	Максимальный процент застройки в границах земельного участка, определяемый как отношение суммарной площади земельного участка, которая может быть застроена, ко всей площади земельного участка	Иные требования к параметрам объекта капитального строительства	Минимальные отступы от границ земельного участка в целях определения мест допустимого размещения зданий, строений, сооружений, за пределами которых запрещено строительство зданий, строений, сооружений	Иные требования к размещению объектов в капитального строительства
1	2	3	4	5	6	7	8	9	10	11
-	-	-	-	-	-	-	-	-	-	-

3. Информация о расположенных в границах земельного участка объектах капитального строительства и объектах культурного наследия

3.1. Объекты капитального строительства

№ <u>2</u> (согласно чертежу(ам) градостроительного плана)	Высоковольтные сети электроснабжения от ТП №25.4 до ТП №25.9 (назначение объекта капитального строительства, этажность, высотность, общая площадь, площадь застройки) инвентаризационный или <u>кадастровый</u> номер <u>71:14:030501:5924</u>
№ <u>3</u> (согласно чертежу(ам) градостроительного плана)	Сети теплоснабжения (назначение объекта капитального строительства, этажность, высотность, общая площадь, площадь застройки) инвентаризационный или <u>кадастровый</u> номер <u>71:14:030501:6888</u>
№ <u>4</u> (согласно чертежу(ам) градостроительного плана)	Газопровод среднего давления от газопровода, выходящего из ГГРП №2 ул. Новомосковская, д.1 по Восточному обводу в Ленинском районе Тульской области (назначение объекта капитального строительства, этажность, высотность, общая площадь, площадь застройки) инвентаризационный или <u>кадастровый</u> номер <u>71:14:030501:6827</u>
№ <u>5 – 7</u> (согласно чертежу(ам) градостроительного плана)	Информация отсутствует (назначение объекта капитального строительства, этажность, высотность, общая площадь, площадь застройки) инвентаризационный или <u>кадастровый</u> номер <u>-</u>

содержать скот, складировать материалы, корма и удобрения, жечь костры, устраивать стрельбища; г) устраивать проезды и стоянки автотранспорта, тракторов и механизмов, провозить негабаритные грузы под проводами воздушных линий связи и линий радиодиффузии, строить каналы (арыки), устраивать заграждения и другие препятствия; д) устраивать причалы для стоянки судов, барж и плавучих кранов, производить погрузочно-разгрузочные, подводно-технические, дноуглубительные и землечерпательные работы, выделять рыбопромысловые участки, производить добычу рыбы, других водных животных, а также водных растений придонными орудиями лова, устраивать водопои, производить колку и заготовку льда. Судам и другим плавучим средствам запрещается бросать якоря, проходить с отданными якорями, цепями, лотами, волокушами и тралами; е) производить строительство и реконструкцию линий электропередач, радиостанций и других объектов, излучающих электромагнитную энергию и оказывающих опасное воздействие на линии связи и линии радиодиффузии; ж) производить защиту подземных коммуникаций от коррозии без учета проходящих подземных кабельных линий связи.

Площадь земельного участка, покрываемая зоной с особыми условиями использования территории, составляет 547 кв. м.

3) Земельный участок частично расположен в границах охранной зоны газопровода высокого, среднего и низкого давления, расположенный в Центральном, Советском районах г. Тулы: Городской переулоч, ул. Островского, ул. Рязанская, ул. Энгельса, Восточный обвод. Индекс - 71.00.2.430.

Ограничения прав на земельный участок, предусмотренные статьями 56, 56.1 Земельного кодекса Российской Федерации; Срок действия: с 2018-08-28; реквизиты документа-основания: распоряжение от 08.08.2018 № 3414 выдан: Министерство имущественных и земельных отношений Тульской области; Содержание ограничения (обременения): Ограничения предусмотрены постановлением Правительства РФ от 20.11.2000 г. № 878 "Об утверждении Правил охраны газораспределительных сетей".

Площадь земельного участка, покрываемая зоной с особыми условиями использования территории, составляет 171 кв. м.

4) При проектировании объекта капитального строительства надлежит обеспечить санитарные и противопожарные нормативы.

5) При проектировании объекта капитального строительства необходимо учесть охранные зоны инженерных сетей, либо обеспечить их вынос (перенос) по согласованию с их балансодержателями.

6. Информация о границах зон с особыми условиями использования территорий, если земельный участок полностью или частично расположен в границах таких зон:

Наименование зоны с особыми условиями использования территории с указанием объекта, в отношении которого установлена такая зона	Перечень координат характерных точек в системе координат, используемой для ведения Единого государственного реестра недвижимости		
	Обозначение (номер) характерной точки	X	Y
1	2	3	4
охранная зона сооружения - межстанционная линия связи ПАО «Ростелеком» по проекту: «Строительство сети для микрорайона «Левобережный». 71.14.2.210	1	742010.35	264524.69
	2	742008.48	264528.24
	3	742115.96	264594.82
	4	742123.47	264582.88
	5	742120.1	264580.73
	6	742114.69	264589.33
	n.1	742008.15	264523.33
	n.2	742006.88	264527.25
охранная зона газопровода высокого, среднего и низкого давления 71.00.2.430	1	742015.49	264515.75
	2	742013.68	264518.39
	3	742007.18	264530.69
	4	742009.42	264531.73
	5	742016.55	264521.29
	6	742036.92	264535.02
	7	742040.16	264537.24
	8	742042.46	264533.92

	n.1	741983.98	264515.52
	n.2	741982.2	264519.1

7. Информация о границах публичных сервитутов

Информация отсутствует

Обозначение (номер) характерной точки	Перечень координат характерных точек в системе координат, используемой для ведения Единого государственного реестра недвижимости	
	X	Y
-	-	-

8. Номер и (или) наименование элемента планировочной структуры, в границах которого расположен земельный участок Ленинский район

9. Информация о возможности подключения (технологического присоединения) объектов капитального строительства к сетям инженерно-технического обеспечения (за исключением сетей электроснабжения), определяемая с учетом программ комплексного развития систем коммунальной инфраструктуры поселения, муниципального округа, городского округа (при их наличии), в состав которой входят сведения о максимальной нагрузке в возможных точках подключения (технологического присоединения) к таким сетям, а также сведения об организации, представившей данную информацию:

- 1) АО «Тулагорводоканал» от 16.12.2021 № 2-36/17859-21 (Приложение 1);
- 2) По запросу, направленному в АО «Тулагоргаз», информация в МУ «УКС г. Тулы» не представлена;
- 3) По запросу, направленному в АО «Газпром газораспределение Тула», информация в МУ «УКС г. Тулы» не представлена;
- 4) АО «Тулалеплосеть» от 16.12.2021 № 841 (Приложение 2).

10. Реквизиты нормативных правовых актов субъекта Российской Федерации, муниципальных правовых актов, устанавливающих требования к благоустройству территории

Решение Тульской городской Думы от 31.01.2018 № 47/1156 «О правилах благоустройства территории муниципального образования город Тула»

11. Информация о красных линиях:

Постановление администрации муниципального образования Ленинский район Тульской области от 21.01.2014 №69 «Об утверждении проекта планировки территории «Жилая застройка по Восточному обводу в Ленинском районе Тульской области» с изменениями, внесенными постановлением администрации города Тулы от 31.05.2016 №2325, от 15.12.2017 №4307, от 28.06.2018 №2230, от 29.10.2019 №3785, от 13.09.2021 №1398, от 02.12.2021 №1563.

Обозначение (номер) характерной точки	Перечень координат характерных точек в системе координат, используемой для ведения Единого государственного реестра недвижимости	
	X	Y
n.1	264694.5	742298.7
n.2	264685.6	742284.6
n.3	264679.6	742226.6
n.4	264676.8	742171.7
n.5	264676.7	742116.9
n.6	264679.3	742062.2
n.7	264684.6	742007.6
n.8	264692.1	741953.3
n.9	264699.2	741918.2
n.10	264514.3	742015.9
n.11	264445.1	742034.5



**АКЦИОНЕРНОЕ ОБЩЕСТВО
" ТУЛАГОРВОДОКАНАЛ "**

300001 г. Тула

Демидовская плотина, д. 8
т. (4872) 79-35-52 т./ф. 79-35-49

E-mail: info@tulavodokanal.ru

ОГРН 1087154028004

ИНН/КПП 7105504223/710501001

16.12.2021 № 236/17859-21

на № УКС/исх-3254 от 13.12.2021 г.

Начальнику отдела выдачи градостроительных
планов земельных участков
Муниципальное учреждение "Управление
капитального строительства города Тулы"

А.С. Забелиной

Гоголевская ул, д. 73

Тула г

Тульская обл, 300034

Информация о плате за подключение

объекта Заказчика к сетям водоснабжения и водоотведения.

Выдано: Муниципальное учреждение "Управление капитального строительства города Тулы"

Основание для выдачи: письмо от 13.12.2021 г №УКС/исх-3254

Информация о земельном участке и подключаемом объекте Заказчика:

1. Место расположения земельного участка: по Восточному обводу в Ленинском районе Тульской области, кадастровый номер 71:14:030501:6840, площадь участка 27178 кв.м,

2. Объект Заказчика: объект капитального строительства

3. Максимальная присоединяемая нагрузка объекта в возможных точках подключения к коммунальным сетям водоснабжения и водоотведения:

по водоснабжению - потребные расходы воды не указаны в заявке

по водоотведению – потребные расходы воды не указаны в заявке

4. Тарифы установлены постановлением комитета Тульской области по тарифам от 06.06.2017г. №27/1 для расчета платы за подключение (технологическое присоединение) объектов капитального строительства к централизованным системам водоснабжения и водоотведения с размером подключаемой нагрузки, не превышающей 250 куб. м в сутки:

Ставка тарифа за подключаемую нагрузку водопроводной сети – 7,731 тыс. руб./куб. м в сутки (без НДС)

Ставка тарифа за протяженность подземной водопроводной сети (материал исполнения трубы полиэтилен) диаметром (без НДС):

40 мм и менее – 2,59 тыс. руб./м

от 40 мм до 70 мм (включительно) – 2,60 тыс. руб./м

от 70 мм до 100 мм (включительно) – 2,93 тыс. руб./м

от 100 мм до 150 мм (включительно) – 3,74 тыс. руб./м

от 150 мм до 200 мм (включительно) – 3,90 тыс. руб./м

от 200 мм до 250 мм (включительно) – 4,43 тыс. руб./м

Ставка тарифа за подключаемую нагрузку канализационной сети – 5,013 тыс. руб./куб. м в сутки (без НДС)

Ставка тарифа за протяженность подземной канализационной сети (материал исполнения трубы полиэтилен) диаметром (без НДС):

от 100 мм до 150 мм (включительно) – 4,01 тыс. руб./м

от 150 мм до 200 мм (включительно) – 4,05 тыс. руб./м.

Размер платы за подключение (технологическое присоединение) определяется путем суммирования:

-произведения ставки тарифа за подключаемую нагрузку на подключаемую нагрузку объекта и -произведения ставки тарифа за протяженность подземной сети на расстояние от

границы земельного участка объекта до точки подключения к централизованным системам холодного водоснабжения.

Если величина подключаемой (присоединяемой) нагрузки объекта превышает 250 куб.м в сутки, размер платы за подключение устанавливается комитетом Тульской области по тарифам индивидуально с учетом расходов на увеличение мощности (пропускной способности) централизованных систем водоснабжения, в том числе расходов на реконструкцию и модернизацию существующих объектов централизованных систем водоснабжения.

Информируем:

Собственник земельного участка в случае размещения муниципальных сетей водоснабжения и водоотведения на его участке должен письменно сообщить о прохождении сетей ресурсоснабжающей организации.

Собственник земельного участка обязан соблюдать требования нормативно-правовых актов в отношении санитарной полосы отвода сетей.

В соответствии со строительными и санитарными нормами и правилами строительство на сетях водопровода и канализации запрещено.

В соответствии с требованиями СП 18.13330.2011, 42.13330.2016, минимальное расстояние по горизонтали (в свету) от фундаментов зданий и сооружений до:

- сетей водопровода и напорных сетей канализации- 5м;
- самотечных сетей канализации- 3 м.

Первый заместитель генерального
директора – главный инженер

А.В. Филатчев

Согласовано: Л.П. Новикова
И.А. Гончарова

15.12.21



Акционерное общество
«Тульское предприятие тепловых сетей»
(АО «Тулатеплосеть»)
ИНН 7102005547

300001, г. Тула ул. К. Маркса 28
тел.(4872) 42-59-53, ф.(4872) 42-59-44

16.12.21 № 841

На № _____

Начальнику отдела
выдачи градостроительных
планов земельных участков
МУ «УКС г.Тулы»
Забелиной А.С.

На Ваш запрос №УКС/исх-3254 от 13.12.2021 г. сообщаю, что в районе расположения объекта, предполагаемого к строительству на земельном участке с кадастровым номером 71:14:030501:6840, расположенного по адресу: по Восточному обводу в Ленинском районе Тульской области отсутствуют источники тепловой энергии, обслуживаемые АО «Тулатеплосеть».

Предлагаю Вам предусмотреть строительство собственного источника теплоснабжения.

Генеральный директор

Клейменов Н.А.

Исп. Швалева Е.Ю.
Тел. 42-59-28



Прошито

12

лист 06

Главный специалист отдела выдачи
градостроительных планов земельных
участков МУ «УКС г. Тулы»


Ю.А. Борзова

« 14 » 12 2021 г.