






УСЛОВНЫЕ ОБОЗНАЧЕНИЯ

-  Граница отвода участка
-  Зона допустимой застройки
-  Водоохранная зона
-  Красная линия
-  Объект капитального строительства

1. Система координат г. Перми
2. Система высот г. Перми

Инв. № подл. Подп. и дата. Взам. инв. №

						87-21-ПЗУ		
						Многоквартирный жилой дом с помещениями общественного назначения по ул. Советская, 16а в Ленинском районе г. Перми		
Изм.	Кол. уч.	Лист	№ док.	Подп.	Дата	Стадия	Лист	Листов
ГИП		Унчанский			10.21	П	2	
						Схема организации земельного участка (М 1:500)		ИП УНЧАНСКИЙ А.И.