

Градостроительный план земельного участка

№

R	U	-	3	7	-	3	-	0	2	-	0	-	0	0	-	2	0	2	1	-	0	2	4	2
---	---	---	---	---	---	---	---	---	---	---	---	---	---	---	---	---	---	---	---	---	---	---	---	---

Градостроительный план земельного участка подготовлен на основании заявления

ООО «Стройинвестор» от 15.01.2021

(реквизиты заявления правообладателя земельного участка, иного лица в случае, предусмотренном частью 1.1 статьи 57.3 Градостроительного кодекса Российской Федерации, с указанием ф.и.о. заявителя – физического лица, либо реквизиты заявления и наименование заявителя – юридического лица о выдаче градостроительного плана земельного участка)

Местонахождение земельного участка

Ивановская область

(субъект Российской Федерации)

город Иваново

(муниципальный район или городской округ)

(поселение)

Описание границ земельного участка (образуемого земельного участка):

Обозначение (номер) характерной точки	Перечень координат характерных точек в системе координат, используемой для ведения Единого государственного реестра недвижимости	
	X	Y
1	2291,74	1961,05
2	2294,72	1969,48
3	2295,38	1972,6
4	2295,76	1980,27
5	2296,94	2002,04
6	2296,6	2006,98
7	2276,77	2011,42
8	2257,91	2014
9	2253,94	1998,78
10	2248,81	1977,31
11	2248,03	1977,49
12	2247,57	1975,57
13	2247,38	1974,77
14	2248,16	1974,58
15	2247,18	1970,45
16	2245,77	1970,78
17	2245,43	1969,37
18	2246,84	1969,04
19	2245,52	1963,49
20	2257,3	1960,6
21	2265,66	1961,97
22	2269,86	1957,57

Кадастровый номер земельного участка (при наличии) или в случае, предусмотренном частью 1.1 статьи 57.3 Градостроительного кодекса Российской Федерации, условный номер образуемого земельного участка на основании утвержденных проекта межевания территории и (или) схемы расположения земельного участка или земельных участков на кадастровом плане территории
37:24:030335:1986

Площадь земельного участка

2267 кв.м.

Информация о расположенных в границах земельного участка объектах капитального строительства

В границах земельного участка расположены объекты капитального строительства. Количество объектов 1 единица. Объекты отображаются на чертеже градостроительного плана под порядковыми номерами. Описание объектов капитального строительства приводится в 3.1 «Объекты капитального строительства» или подразделе 3.2 «Объекты, включенные в единый государственный реестр объектов культурного наследия (памятников истории и культуры) народов Российской Федерации» раздела 3.

Информация о границах зоны планируемого размещения объекта капитального строительства в соответствии с утвержденным проектом планировки территории (при наличии) отсутствует

Обозначение (номер) характерной точки	Перечень координат характерных точек в системе координат, используемой для ведения Единого государственного реестра недвижимости	
	X	Y
-	-	-

Реквизиты проекта планировки территории и (или) проекта межевания территории в случае, если земельный участок расположен в границах территории, в отношении которой утверждены проект планировки территории и (или) проект межевания территории

Документация по планировке территории не утверждена

(указывается в случае, если земельный участок расположен в границах территории, в отношении которой утверждены проект планировки территории и (или) проект межевания территории)

Градостроительный план подготовлен начальником управления архитектуры и градостроительства Администрации города Иванова Косоруковой Юлией Алексеевной

(ф.и.о., должность уполномоченного лица, наименование органа)

М.П.
(при наличии)

(подпись)

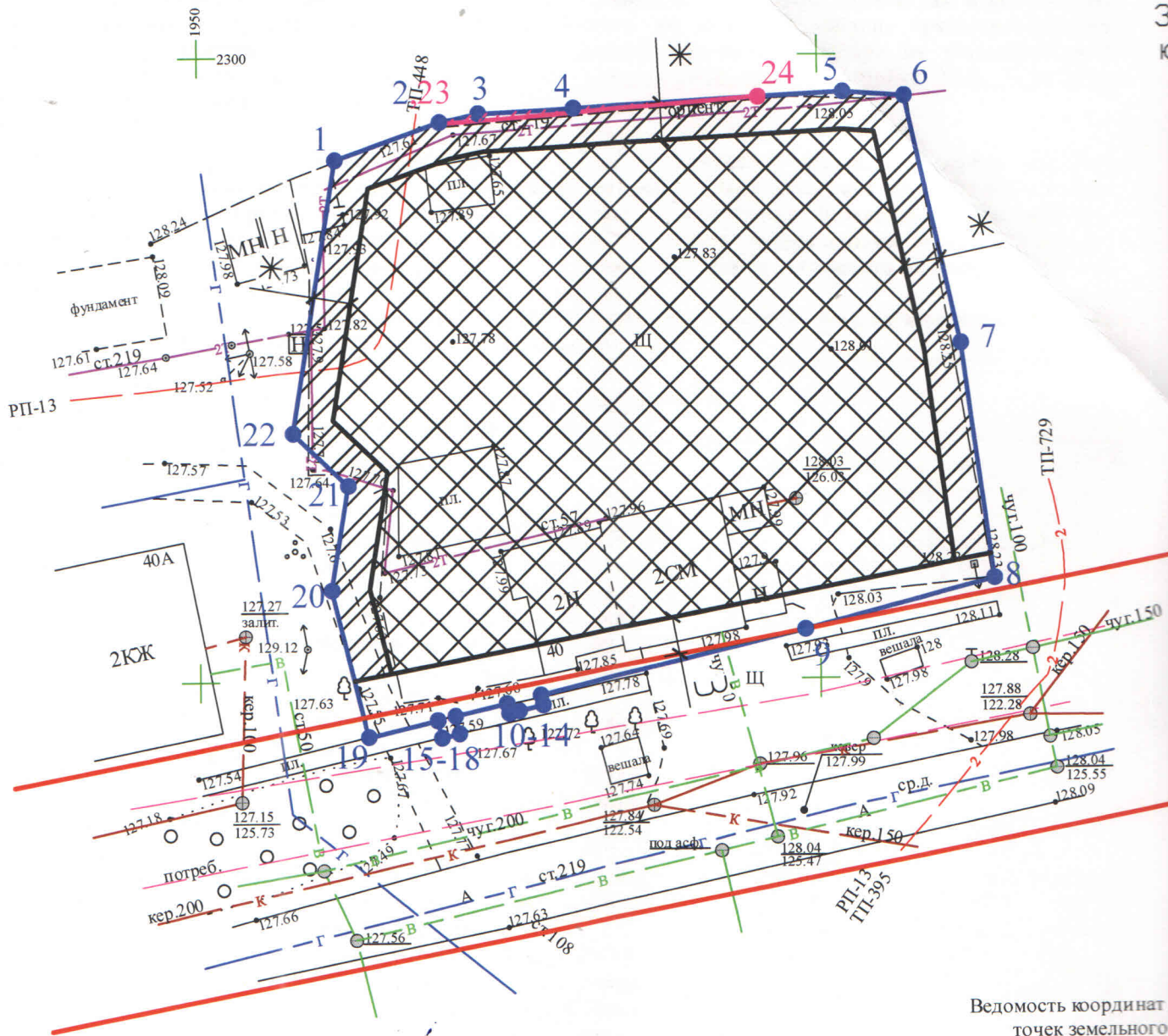
Косорукова Ю.А.
(расшифровка подписи)

Дата выдачи

22.01.2021

(ДД.ММ.ГГГГ)

1. Чертеж градостроительного плана земельного участка



Ведомость координат точек земельного участка

1	2291,74	1
2	2294,72	1
3	2295,38	1
4	2295,76	1
5	2296,94	2
6	2296,6	2
7	2276,77	2
8	2257,91	2
9	2253,94	1
10	2248,81	1
11	2248,03	1
12	2247,57	1
13	2247,38	1
14	2248,16	1
15	2247,18	1
16	2245,77	1
17	2245,43	1
18	2246,84	1
19	2245,52	1
20	2257,3	1
21	2265,66	1
22	2269,86	1

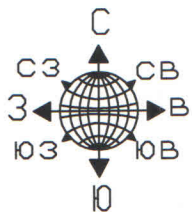
Экспликация существующих объектов капитального строительства, объектов незавершенного строительства

Обозначение на плане	Наименование	Кадастровый №
-	Мастерские прорабского участка	37:24:030335:281

Инв. № подл.	Взамен инв. №
Подпись и дата	

Чертеж градостроительного плана земельного участка разработан на топографической съемки, выполненной ООО «Изыскания» в январе 2021 года управлением архитектуры и градостроительства Администрации города Иванова.

Ситуационный план



Условные обозначения:



- Красная линия



- Граница земельного участка



- Границы, в пределах которых разрешается строительство объектов капитального строительства, устанавливаемые с учетом минимальных отступов от границ земельного участка



- Минимальные отступы от границ земельного участка, в пределах которых разрешается строительство объектов капитального строительства *



- Зона с особыми условиями использования территорий - охранная зона трубопроводов (газопроводов)

инат поворотных
ного участка

1961,05
1969,48
1972,6
1980,27
2002,04
2006,98
2011,42
2014
1998,78
1977,31
1977,49
1975,57
1974,77
1974,58
1970,45
1970,78
1969,37
1969,04
1963,49
1960,6
1961,97
1957,57

* - минимальный отступ от границ земельного участка до объектов капитального строительства - 3 метра.

Допускается блокировка зданий и сооружений, расположенных на смежных земельных участках, и сокращение минимальных отступов от границ соседних земельных участков (в том числе размещение зданий и сооружений по границе земельных участков) по взаимному согласию их правообладателей и при условии выполнения требований технических регламентов, либо наличия разрешения на отклонение от предельных параметров разрешенного строительства, реконструкции объектов капитального строительства в части сокращения минимального отступа от границы земельного участка до объектов капитального строительства, предоставленного в соответствии с требованиями статьи 40 Градостроительного кодекса Российской Федерации.

Минимальный отступ от границы земельного участка, смежной с землями, государственная собственность на которые не разграничена, до объектов капитального строительства – не менее 1 метра.

В случае отсутствия централизованных систем водоотведения минимальное расстояние от границ земельного участка до выгребных ям и надворных туалетов, расположенных в границах данного земельного участка, - 5 м

					Заказчик: ООО "Стройинвестор"			
					Градостроительный план земельного участка с кадастровым номером 37:24:030335:1986 по адресу: город Иваново, улица Чайковского, дом 40			
Изм.	Колуч	Лист	№ док	Подпись	Дата	стадия	лист	листов
Нач. упр.	Косорукова			<i>[Signature]</i>		ГПЗУ	3	
Зам. нач. упр., гл. арх. города	Петрова			<i>[Signature]</i>				
Нач. отд. ГП	Свирилова			<i>[Signature]</i>				
Выполнил	Каракотенко-Любимов			<i>[Signature]</i>		Градостроительный план земельного участка М 1:500		Управление архитектуры и градостроительства Администрации города Иваново

ия» в 2020 году.
тельства

2. Информация о градостроительном регламенте либо требованиях к назначению, параметрам и размещению объекта капитального строительства на земельном участке, на который действие градостроительного регламента не распространяется или для которого градостроительный регламент не устанавливается Земельный участок расположен в территориальной зоне многоэтажной жилой застройки Ж-3. Установлен градостроительный регламент.

2.1. Реквизиты акта органа государственной власти субъекта Российской Федерации, органа местного самоуправления, содержащего градостроительный регламент либо реквизиты акта федерального органа государственной власти, органа государственной власти субъекта Российской Федерации, органа местного самоуправления, иной организации, определяющего, в соответствии с федеральными законами, порядок использования земельного участка, на который действие градостроительного регламента не распространяется или для которого градостроительный регламент не устанавливается

Решение Ивановской городской Думы от 27.02.2008 № 694 «Об утверждении правил землепользования и застройки города Иванова» (в редакции от 23.12.2020 № 60) (далее – Правила).

2.2. Информация о видах разрешенного использования земельного участка

Основные виды разрешенного использования земельного участка:

Наименование вида	Код вида	Описание вида	Параметры разрешенного строительства, реконструкции
Среднеэтажная жилая застройка	2.5	Размещение многоквартирных домов, этажностью не выше восьми надземных этажей. Размещение подземных гаражей и автостоянок, размещение объектов обслуживания жилой застройки <*> во встроенных, пристроенных и встроенно-пристроенных помещениях многоквартирного дома, если общая площадь таких помещений в многоквартирном доме не составляет более 20% общей площади помещений дома	Максимальный процент застройки в границах земельного участка - 50%. Минимальный процент озеленения в границах земельного участка - 10%
Многоэтажная жилая застройка (высотная застройка)	2.6	Размещение многоквартирных домов этажностью от девяти до четырнадцати надземных этажей. Размещение подземных гаражей и наземных автостоянок, размещение объектов обслуживания жилой застройки <*> во встроенных, пристроенных и встроенно-пристроенных помещениях многоквартирного дома в отдельных помещениях дома, если площадь таких помещений в многоквартирном доме не составляет более 15% от общей площади дома	Максимальный процент застройки в границах земельного участка - 50%. Минимальный процент озеленения в границах земельного участка - 10%
Обслуживание жилой застройки	2.7	Размещение объектов капитального строительства, размещение которых предусмотрено видами разрешенного использования с кодами 3.1.1, 3.1.2, 3.2.1, 3.2.2, 3.2.3, 3.2.4, 3.4.1, 3.5.1, 3.6.1, 3.6.2, 4.7, 5.1.2, 5.1.3, если их размещение необходимо для обслуживания жилой застройки, а также связано с проживанием граждан, не причиняет вреда окружающей среде и санитарному благополучию, не нарушает права жителей, не требует установления санитарной зоны:	
		Предоставление коммунальных услуг (3.1.1)	Минимальный процент застройки в границах земельного участка - 40%.

	Размещение зданий и сооружений, обеспечивающих поставку воды, тепла, электричества, газа, отвод канализационных стоков, очистку и уборку объектов недвижимости (котельных, водозаборов, очистных сооружений, насосных станций, трансформаторных подстанций, телефонных станций)	
	Предоставление коммунальных услуг (3.1.1) Размещение сооружений, обеспечивающих поставку воды, тепла, электричества, газа, отвод канализационных стоков, очистку и уборку объектов недвижимости (водопроводов, линий электропередач, газопроводов, линий связи, канализаций)	При условии соответствия санитарным, строительным и противопожарным нормам и правилам, технологическим стандартам безопасности
	Административные здания организаций, обеспечивающих предоставление коммунальных услуг (3.1.2) Размещение зданий, предназначенных для приема физических и юридических лиц в связи с предоставлением им коммунальных услуг	Минимальный процент застройки в границах земельного участка - 20%.
	Дома социального обслуживания (3.2.1) Размещение зданий, предназначенных для размещения домов престарелых, домов ребенка, детских домов, пунктов ночлега для бездомных граждан; размещение объектов капитального строительства для временного размещения вынужденных переселенцев, лиц, признанных беженцами	Минимальный процент застройки в границах земельного участка - 20%. Максимальный процент застройки в границах земельного участка - 70%. Минимальный процент озеленения в границах земельного участка - 10%
	Оказание социальной помощи населению (3.2.2) Размещение зданий, предназначенных для служб психологической и бесплатной юридической помощи, социальных, пенсионных и иных служб (службы занятости населения, пункты питания малоимущих граждан), в которых осуществляется прием граждан по вопросам оказания социальной помощи и назначения социальных или пенсионных выплат, а также для размещения общественных некоммерческих организаций: некоммерческих фондов, благотворительных организаций, клубов по интересам	Минимальный процент застройки в границах земельного участка - 20%. Максимальный процент застройки в границах земельного участка - 70%. Минимальный процент озеленения в границах земельного участка - 10%
	Оказание услуг связи (3.2.3) Размещение зданий, предназначенных для размещения пунктов оказания услуг почтовой, телеграфной, междугородней и международной телефонной связи	

	<p>Общежития (3.2.4). Размещение зданий, предназначенных для размещения общежитий, предназначенных для проживания граждан на время их работы, службы или обучения, за исключением зданий, размещение которых предусмотрено содержанием вида разрешенного использования с кодом 4.7</p>	
	<p>Амбулаторно-поликлиническое обслуживание (3.4.1) Размещение объектов капитального строительства, предназначенных для оказания гражданам амбулаторно-поликлинической медицинской помощи (поликлиники, фельдшерские пункты, пункты здравоохранения, центры матери и ребенка, диагностические центры, молочные кухни, станции донорства крови, клинические лаборатории)</p>	
	<p>Дошкольное, начальное и среднее общее образование (3.5.1) Размещение объектов капитального строительства, предназначенных для просвещения, дошкольного, начального и среднего общего образования (детские ясли, детские сады, школы, лицеи, гимназии, художественные, музыкальные школы, образовательные кружки и иные организации, осуществляющие деятельность по воспитанию, образованию и просвещению), в том числе зданий, спортивных сооружений, предназначенных для занятия обучающихся физической культурой и спортом</p>	<p>Максимальный процент застройки в границах земельного участка - 45%. Минимальный процент озеленения в границах земельного участка - 30%</p>
	<p>Объекты культурно-досуговой деятельности (3.6.1) Размещение зданий, предназначенных для размещения музеев, выставочных залов, художественных галерей, домов культуры, библиотек, кинотеатров и кинозалов, театров, филармоний, концертных залов, планетариев</p>	<p>Минимальный процент застройки в границах земельного участка - 20%. Максимальный процент застройки в границах земельного участка - 70%. Минимальный процент озеленения в границах земельного участка - 15%</p>
	<p>Парки культуры и отдыха (3.6.2) Размещение парков культуры и отдыха</p>	
	<p>Гостиничное обслуживание (4.7). Размещение гостиниц, а также иных зданий, используемых с целью извлечения предпринимательской выгоды из предоставления жилых помещений для временного проживания в них</p>	<p>Минимальный процент застройки в границах земельного участка - 20%. Максимальный процент застройки в границах земельного участка - 70%. Минимальный процент озеленения в границах земельного участка - 10%</p>
	<p>Обеспечение занятий спортом в помещениях (5.1.2) Размещение спортивных клубов, спортивных залов; бассейнов, физкультурно-оздоровительных</p>	<p>Минимальный процент застройки в границах земельного участка - 20%. Максимальный процент застройки в границах земельного участка - 60%. Минимальный процент озеленения в</p>

		комплексов в зданиях и сооружениях	границах земельного участка - 20%
		Площадки для занятий спортом (5.1.3) Размещение площадок для занятия спортом и физкультурой на открытом воздухе (физкультурные площадки, беговые дорожки, поля для спортивной игры)	
Государственное управление	3.8.1	Размещение зданий, предназначенных для размещения государственных органов, государственного пенсионного фонда, органов местного самоуправления, судов, а также организаций, непосредственно обеспечивающих их деятельность или оказывающих государственные и (или) муниципальные услуги	Минимальный процент застройки в границах земельного участка - 20%. Максимальный процент застройки в границах земельного участка - 70%. Минимальный процент озеленения в границах земельного участка - 10%
Связь	6.8	Размещение объектов связи, радиовещания, телевидения, включая воздушные радиорелейные, надземные и подземные кабельные линии связи, линии радиофикации, антенные поля, усилительные пункты на кабельных линиях связи, инфраструктуру спутниковой связи и телерадиовещания, за исключением объектов связи, размещение которых предусмотрено содержанием видов разрешенного использования с кодами 3.1.1, 3.2.3	При условии соответствия санитарным, строительным и противопожарным нормам и правилам, технологическим стандартам безопасности
Обеспечение внутреннего правопорядка	8.3	Размещение объектов капитального строительства, необходимых для подготовки и поддержания в готовности органов внутренних дел, Росгвардии и спасательных служб, в которых существует военизированная служба. Размещение объектов гражданской обороны, за исключением объектов гражданской обороны, являющихся частями производственных зданий	Минимальный процент застройки в границах земельного участка - 20%. Максимальный процент застройки в границах земельного участка - 70%. Минимальный процент озеленения в границах земельного участка - 10%
Общее пользование водными объектами	11.1	Использование земельных участков, примыкающих к водным объектам, способами, необходимыми для осуществления общего водопользования (водопользование, осуществляемое гражданами для личных нужд, а также забор (изъятие) водных ресурсов для целей питьевого и хозяйственно-бытового водоснабжения, купание, использование маломерных судов, водных мотоциклов и других технических средств, предназначенных для отдыха на водных объектах, водопой, если соответствующие запреты не установлены законодательством)	
Земельные участки (территории) общего	12.0	Земельные участки общего пользования. Содержание данного вида разрешенного	

пользования		использования включает в себя содержание видов разрешенного использования с кодами 12.0.1 - 12.0.2	
Улично-дорожная сеть	12.0.1	Размещение объектов улично-дорожной сети: автомобильных дорог, трамвайных путей и пешеходных тротуаров в границах населенных пунктов, пешеходных переходов, бульваров, площадей, проездов, велодорожек и объектов велотранспортной и инженерной инфраструктуры; размещение придорожных стоянок (парковок) транспортных средств в границах городских улиц и дорог, за исключением предусмотренных видами разрешенного использования с кодами 2.7.1, 4.9, 7.2.3, а также некапитальных сооружений, предназначенных для охраны транспортных средств	
Благоустройство территории	12.0.2	Размещение декоративных, технических, планировочных, конструктивных устройств, элементов озеленения, различных видов оборудования и оформления, малых архитектурных форм, некапитальных нестационарных строений и сооружений, информационных щитов и указателей, применяемых как составные части благоустройства территории, общественных туалетов	

<*> Объекты обслуживания жилой застройки - помещения, назначение которых соответствует видам разрешенного использования 3.1, 3.2, 3.3, 3.4, 3.4.1, 3.5.1, 3.6, 3.7, 3.10.1, 4.1, 4.3, 4.4, 4.6, 5.1.2, 5.1.3 если их размещение связано с удовлетворением повседневных потребностей жителей, не причиняет вреда окружающей среде и санитарному благополучию, не причиняет существенного неудобства жителям, не требует установления санитарной зоны.

Условно разрешенные виды использования земельного участка:

Наименование вида	Код вида	Описание вида	Параметры разрешенного строительства, реконструкции
Обслуживание жилой застройки	2.7	Размещение объектов капитального строительства, размещение которых предусмотрено видами разрешенного использования с кодами 3.3, 3.7, 3.7.1, 3.7.2, 3.10.1, 4.1, 4.3, 4.4, 4.6, если их размещение необходимо для обслуживания жилой застройки, а также связано с проживанием граждан, не причиняет вреда окружающей среде и санитарному благополучию, не нарушает права жителей, не требует установления санитарной зоны:	
		Бытовое обслуживание (3.3). Размещение объектов капитального строительства, предназначенных для оказания населению или организациям бытовых услуг (мастерские мелкого ремонта, ателье, бани, парикмахерские, прачечные, химчистки, похоронные бюро)	Минимальный процент застройки в границах земельного участка - 20%. Максимальный процент застройки в границах земельного участка - 70%. Минимальный процент озеленения в границах земельного участка - 10%

	<p>Религиозное использование (3.7). Размещение зданий и сооружений религиозного использования. Содержание данного вида разрешенного использования включает в себя содержание видов разрешенного использования с кодами 3.7.1-3.7.2</p>	
<p>Осуществление религиозных обрядов (3.7.1) Размещение зданий и сооружений, предназначенных для совершения религиозных обрядов и церемоний (в том числе церкви, соборы, храмы, часовни, мечети, молельные дома, синагоги)</p>		
<p>Религиозное управление и образование (3.7.2) Размещение зданий, предназначенных для постоянного местонахождения духовных лиц, паломников и послушников в связи с осуществлением ими религиозной службы, а также для осуществления благотворительной и религиозной образовательной деятельности (монастыри, скиты, дома священнослужителей, воскресные и религиозные школы, семинарии, духовные училища)</p>		
<p>Амбулаторное ветеринарное обслуживание (3.10.1). Размещение объектов капитального строительства, предназначенных для оказания ветеринарных услуг без содержания животных</p>		
<p>Деловое управление (4.1) Размещение объектов капитального строительства с целью размещения объектов управленческой деятельности, не связанной с государственным или муниципальным управлением и оказанием услуг, а также с целью обеспечения совершения сделок, не требующих передачи товара в момент их совершения между организациями, в том числе биржевая деятельность (за исключением банковской и страховой деятельности)</p>	<p>Минимальный процент застройки в границах земельного участка - 20%. Максимальный процент застройки в границах земельного участка - 50%. Минимальный процент озеленения в границах земельного участка - 10%</p>	
<p>Рынки (4.3). Размещение объектов капитального строительства, сооружений, предназначенных для организации постоянной или временной торговли (ярмарка, рынок, базар), с учетом того, что каждое из торговых мест не располагает торговой площадью более 200 кв. м</p>		
<p>Магазины (4.4). Размещение объектов капитального</p>		

		строительства, предназначенных для продажи товаров, торговая площадь которых составляет до 5000 кв. м	
		Общественное питание (4.6). Размещение объектов капитального строительства в целях устройства мест общественного питания (рестораны, кафе, столовые, закусочные, бары)	Минимальный процент застройки в границах земельного участка - 20%. Максимальный процент застройки в границах земельного участка - 70%. Минимальный процент озеленения в границах земельного участка - 10%
Хранение автотранспорта	2.7.1	Размещение отдельно стоящих и пристроенных гаражей, в том числе подземных, предназначенных для хранения автотранспорта, в том числе с разделением на машино-места, за исключением гаражей, размещение которых предусмотрено содержанием вида разрешенного использования с кодом 4.9	Минимальное количество машино-мест - 10 <***>. Минимальный процент застройки в границах земельного участка - 20%.
Заправка транспортных средств	4.9.1.1	Размещение автозаправочных станций; размещение магазинов сопутствующей торговли, зданий для организации общественного питания в качестве объектов дорожного сервиса	Минимальный процент застройки в границах земельного участка - 20%. Максимальный процент застройки в границах земельного участка - 70%. Минимальный процент озеленения в границах земельного участка - 10%
Автомобильные мойки	4.9.1.3	Размещение автомобильных моек, а также размещение магазинов сопутствующей торговли	
Ремонт автомобилей	4.9.1.4	Размещение мастерских, предназначенных для ремонта и обслуживания автомобилей, и прочих объектов дорожного сервиса, а также размещение магазинов сопутствующей торговли	
Обеспечение вооруженных сил	8.1	Размещение объектов капитального строительства, необходимых для создания и хранения запасов материальных ценностей в государственном и мобилизационном резервах (хранилища, склады и другие объекты)	

<***> Данный параметр не применяется в отношении земельных участков, образуемых для граждан, отнесенных федеральным законодательством к льготной категории, а именно инвалидов, получивших автомобиль как техническое средство реабилитации через органы социальной защиты в бесплатное пользование при установлении медицинских показаний.

Вспомогательные виды разрешенного использования земельного участка (допустимые только в качестве дополнительных по отношению к основным видам разрешенного использования и условно разрешенным

видам использования и осуществляемые совместно с ними):

Наименование вида	Код вида	Описание вида	Параметры разрешенного строительства, реконструкции <***>
Среднеэтажная жилая застройка	2.5	Благоустройство и озеленение. Обустройство спортивных и детских площадок, площадок отдыха	2.5
Многоэтажная жилая застройка (высотная застройка)	2.6	Благоустройство и озеленение придомовых территорий. Обустройство спортивных и детских площадок, хозяйственных площадок	2.6

<***> В параметрах разрешенного строительства, реконструкции объекта капитального строительства обозначен код вида разрешенного использования земельного участка из числа основных и условно разрешенных в данной территориальной зоне, дополнительно с которым допустимо осуществление определенного вспомогательного вида разрешенного использования земельного участка.

Содержание видов разрешенного использования, перечисленных в градостроительных регламентах, допускает без отдельного указания:

- размещение и эксплуатацию линейного объекта (кроме железных дорог общего пользования и автомобильных дорог общего пользования федерального и регионального значения), размещение защитных сооружений (насаждений), объектов мелиорации, информационных и геодезических знаков, объектов благоустройства, если федеральным законом не установлено иное.

- размещение инженерно-технических объектов, сооружений и коммуникаций, обеспечивающих реализацию разрешенного использования недвижимости в пределах отдельных земельных участков (электро-, водо-, газообеспечения, водоотведения, телефонизации и т.д.), при условии соответствия санитарным, строительным и противопожарным нормам и правилам, технологическим стандартам безопасности с соблюдением требований Федерального закона от 30.12.2009 № 384-ФЗ «Технический регламент о безопасности зданий и сооружений».

2.3. Предельные (минимальные и (или) максимальные) размеры земельного участка и предельные параметры разрешенного строительства, реконструкции объекта капитального строительства, установленные градостроительным регламентом для территориальной зоны, в которой расположен земельный участок:

Предельные (минимальные и (или) максимальные) размеры земельных участков, в том числе их площадь			Минимальные отступы от границ земельного участка в целях определения мест допустимого размещения зданий, строений, сооружений, за пределами которых запрещено строительство зданий, строений, сооружений	Предельное количество этажей и (или) предельная высота зданий, строений, сооружений	Максимальный процент застройки в границах земельного участка, определяемый как отношение суммарной площади земельного участка, которая может быть застроена, ко всей площади земельного участка	Требования к архитектурным решениям объектов капитального строительства, расположенным в границах территории исторического поселения федерального или регионального значения	Иные показатели
1	2	3	4	5	6	7	8
Длина, м	Ширина, м	Площадь, м ² или га					
Без ограничений	Без ограничений	п. 2.3.1	п. 2.3.2 п. 2.3.6	п. 2.3.3 п. 2.3.6	п. 2.3.4 п. 2.3.6	-	п. 2.3.5 п. 2.3.6

2.3.1. Предельные (минимальные и (или) максимальные) размеры земельных участков не подлежат установлению, за исключением:

1) земельных участков с видом разрешенного использования 2.5, для которых минимальная площадь земельного участка - 0,14 га;

2) земельных участков с видом разрешенного использования 2.6, для которых минимальная площадь земельного участка - 0,16 га;

3) минимальный размер земельного участка, расположенного вдоль магистральных дорог и улиц, для всех видов разрешенного использования, за исключением видов разрешенного использования «Земельные участки (территории) общего пользования (12.0)», «Предоставление коммунальных услуг» (3.1.1) - не менее 0,06 га, за исключением территории объектов культурного наследия - достопримечательных мест.

В случае невозможности образования земельного участка в соответствии с предельными размерами земельных

участков, а также в случае, если земельный участок является ранее образованным, допускается отступление от установленных предельных размеров земельных участков не более чем на 5%, в целях рационального использования земель, при условии соответствия его вида разрешенного использования градостроительному регламенту соответствующей территориальной зоны.

2.3.2. Место размещения объекта капитального строительства на земельном участке необходимо определять исходя из следующего:

1) Минимальные отступы от красной линии в целях определения мест допустимого размещения объектов капитального строительства определяются документацией по планировке территории, утвержденной в соответствии с требованиями Градостроительного кодекса Российской Федерации (при условии, что планируемое использование земельного участка соответствует документации по планировке территории). В случае отсутствия в документации по планировке территории указания о прохождении линии застройки либо отсутствия документации по планировке территории, объекты капитального строительства должны располагаться на расстоянии 3 м от красной линии.

2) Объекты капитального строительства, размещаемые вдоль магистральных улиц и дорог, улиц и дорог местного значения, должны формировать единую линию застройки.

3) Минимальные отступы от красной линии в условиях сложившейся застройки, соответствующей градостроительному регламенту территориальной зоны, устанавливаются с учетом сложившейся линии застройки.

В случае реконструкции объектов капитального строительства, которые расположены с нарушением требований к отступам от красной линии, установленных настоящими правилами, отступ от красной линии допускается принимать по существующему положению реконструируемого объекта либо изменять в сторону уменьшения несоответствия.

4) Минимальные отступы от красной линии до зданий пожарного депо (код 8.3) - 10 метров.

Минимальные отступы от красной линии магистральных улиц и дорог до зданий детских дошкольных учреждений и общеобразовательных школ (код 3.5.1) - 25 метров. Данное требование не распространяется на существующие здания детских дошкольных учреждений и общеобразовательных школ, в том числе при их реконструкции.

5) Минимальный отступ от границы земельного участка до объектов капитального строительства, если иное не установлено в настоящем пункте, - 3 метра.

Допускается блокировка зданий и сооружений, расположенных на смежных земельных участках, и сокращение минимальных отступов от границ соседних земельных участков (в том числе размещение зданий и сооружений по границе земельных участков) в случае наличия взаимного согласия их правообладателей и при условии выполнения требований технических регламентов либо наличия разрешения на отклонение от предельных параметров разрешенного строительства, реконструкции объектов капитального строительства в части сокращения минимального отступа от границы земельного участка до объектов капитального строительства, предоставленного в соответствии с требованиями статьи 40 Градостроительного кодекса Российской Федерации.

6) Минимальный отступ от границы земельного участка, смежной с землями или земельным участком, государственная собственность на которые не разграничена, - 1 метр до объектов капитального строительства, если иное не установлено Правилами.

7) Расстояния измеряются до наружных граней стен зданий, строений, сооружений.

8) В случае отсутствия централизованных систем водоотведения минимальное расстояние от границ земельного участка до выгребных ям и надворных туалетов, расположенных в границах данного земельного участка - 5 метров, за исключением границ земельных участков, примыкающих к улично-дорожной сети, где минимальное расстояние до выгребных ям и надворных туалетов, расположенных в границах данного земельного участка, - 2 метра.

2.3.3. Максимальная этажность объектов капитального строительства на территории города Иванова составляет четырнадцать этажей, если иное не установлено Правилами.

Минимальная этажность жилых домов, расположенных на земельных участках с видом разрешенного использования «среднеэтажная жилая застройка» - 5 этажей.

2.3.4. Предельный (максимальный и минимальный) процент застройки и предельный (максимальный и минимальный) процент озеленения в границах земельного участка определен индивидуально, в зависимости от вида разрешенного использования земельного участка, и обозначен в таблицах основных видов разрешенного использования и условно разрешенных видов использования земельных участков. Предельный процент застройки и предельный процент озеленения не подлежат установлению в случае отсутствия информации о них в таблицах.

2.3.5. Иные показатели:

1) Размещение объектов обслуживания жилой застройки во встроенных, пристроенных и встроенно-пристроенных помещениях многоквартирного дома на земельных участках с видами разрешенного использования 2.5, 2.6 допускается при следующих условиях:

- многоквартирный жилой дом расположен на магистральных улицах и дорогах, улицах и дорогах местного значения, обозначенных в Генеральном плане города Иванова;

- имеется возможность размещения стоянок для временного хранения автомобилей у данных объектов в соответствии с требованиями, изложенными в таблице.

При размещении обвалованных стоянок (с использованием эксплуатируемой крыши стоянки автомобилей для проездов, благоустройства и озеленения) их площадь застройки не учитывается в показателе максимального процента застройки в границах земельного участка;

- загрузка, входы сотрудников и посетителей для данных объектов располагаются со стороны улицы, дороги и

торцов зданий.

2) При размещении многоквартирного дома в границах земельного участка (участков) с видами разрешенного использования 2.5, 2.6 необходимо предусматривать нормируемые элементы благоустройства:

- площадки для игр детей - из расчета 0,7 м²/чел.;
- площадки для отдыха взрослого населения - из расчета 0,1 м²/чел.

При расчете площади нормируемых элементов благоустройства число человек принимать равным числу жителей многоквартирного дома при расчетной обеспеченности общей площадью жилых помещений 30 м²/чел.

Допускается предусматривать размещение общих нормируемых элементов благоустройства, мест (площадок) накопления твердых коммунальных отходов на группу многоквартирных домов вне границ земельных участков с видами разрешенного использования 2.5, 2.6, при наличии таких решений в утвержденной документации по планировке соответствующей территории. При этом должна быть обеспечена не более чем 400 - метровая доступность нормируемых элементов благоустройства для жителей соответствующего элемента планировочной структуры.

Кроме того, многоквартирный дом должен быть обеспечен автостоянками из расчета 0,6 машино-мест на 1 квартиру.

Стоянки автомобилей, предназначенные для хранения преимущественно легковых автомобилей и других мототранспортных средств, могут быть: встроенными, встроенно-пристроенными, отдельно стоящими, пристроенными, подземными, наземными закрытого типа, плоскостными открытого типа, открытого типа, обвалованными при условии соблюдения требований технических регламентов. При размещении обвалованных и подземных стоянок (с использованием эксплуатируемой крыши стоянки автомобилей для благоустройства и озеленения, игровых и спортивных площадок) их площадь застройки не учитывается в показателе максимального процента застройки в границах земельного участка.

Варианты размещения парковочных мест:

- в границах земельного участка многоквартирного дома;
- на землях или земельных участках, находящихся в государственной или муниципальной собственности, на основании разрешения на использование земель или земельных участков, находящихся в государственной или муниципальной собственности, на территории Ивановской области без предоставления земельных участков и установления сервитутов;
- на земельном участке, принадлежащем застройщику на праве аренды или собственности, с видами разрешенного использования 2.7.1 «Хранение автотранспорта».

Допускается в расчете автостоянок учитывать:

- существующие автостоянки (на земельном участке с видами разрешенного использования 2.7.1) при условии, если проектом планировки территории, утвержденным в соответствии с действующими на момент получения разрешения на строительство Правилами, обоснована достаточность имеющихся автостоянок в отношении проектируемой территории;
- парковки общего пользования (муниципальные парковки), в том числе планируемые, если их создание планируется не позднее ввода в эксплуатацию многоквартирного дома.

При этом должна быть обеспечена не более чем 400 - метровая доступность автостоянок для жителей соответствующего многоквартирного дома. Для определения доступности расстояние измеряется как горизонтальное положение от границ земельного участка многоквартирного дома до ближайшей точки автостоянки..

3) Объекты капитального строительства с видами разрешенного использования 2.7 (за исключением 3.1.1, 3.2.4, 3.5.1, 3.6.2, 3.7, 3.7.1, 3.7.2, 5.1.3), 3.8.1, 4.9.1.1, 4.9.1.3, 4.9.1.4 размещаются на магистральных улицах и дорогах, улицах и дорогах местного значения, обозначенных в Генеральном плане города Иванова.

4) В случае строительства, реконструкции объектов капитального строительства необходимо получение решения о согласовании архитектурно-градостроительного облика объектов в соответствии с порядком, установленным на территории городского округа Иваново в соответствии с нормативным правовым актом, издаваемым Администрацией города Иванова, за исключением земельных участков с видами разрешенного использования 3.1.1, 3.6.2, 8.1, 8.3, 11.1, 12.0.

Решение о согласовании архитектурно-градостроительного облика объектов капитального строительства на территории города Иванова принимается в соответствии с постановлением Администрации города Иванова от 16.07.2018 № 888 и административным регламентом предоставления муниципальной услуги, утвержденным постановлением Администрации города Иванова от 05.08.2020 № 870.

5) Уровень обеспеченности стоянками для временного хранения легковых автомобилей у объектов обслуживания - не менее показателя, приведенного в таблице 1.

Таблица 1

Наименование объекта	Количество машино-мест
Объекты, предназначенные для размещения организаций, оказывающих банковские и страховые услуги	1 на 100 м ² общей площади объекта
Объекты делового управления	1 на 100 м ² общей площади объекта
Научно-исследовательские и проектные институты	1 на 220 м ² общей площади объекта
Объекты общего (дошкольного, начального, основного, среднего) образования	по заданию на проектирование, но не менее 1 на 100 учащихся
Объекты среднего и высшего профессионального образования	Суммарно:

	1 на 4 преподавателей и сотрудников и 1 на 10 студентов очной формы обучения
Центры обучения, самодеятельного творчества, клубы по интересам для взрослых	1 на 25 м ² общей площади клубных помещений
Больницы, диспансеры, перинатальные центры и другие стационары регионального и межрайонного уровня	Суммарно: 20 на 100 работающих и 20 на 100 коек
Больницы, диспансеры, родильные дома и другие стационары городского, участкового уровня	Суммарно: 7 на 100 работающих и 5 на 100 коек
Стационары, выполняющие функции больниц скорой помощи, станции скорой помощи	1 автомобиль скорой помощи на 10 тыс. жителей
Поликлиники, амбулатории	Суммарно 7 на 100 работающих и 3 на 100 посещений
Объекты бытового обслуживания	1 на 15 м ² общей площади объекта
Бильярдные, боулинги	1 на 4 одновременных посетителей
Спортивно-зрелищные объекты	1 на 30 посадочных мест для зрителей
Объекты для занятий спортом в помещениях	1 на 55 м ² общей площади объекта
Аквапарки	1 на 7 одновременных посетителей
Катки с искусственным покрытием общей площадью более 3000 м ²	1 на 7 одновременных посетителей
Объекты культурно-досуговой деятельности	1 на 20 зрительских мест (одновременных посетителей)
Объекты торговли (магазины, торговые центры, торгово-развлекательные центры (комплексы))	1 на 90 м ² общей площади объекта
Рынки	1 на 40 м ² общей площади рынка
Объекты общественного питания общегородского значения (рестораны, кафе и др.)	1 на 5 посадочных мест
Досугово-развлекательные учреждения: развлекательные центры, дискотеки, залы игровых автоматов, ночные клубы	1 на 7 одновременных посетителей
Гостиницы	15 на 100 мест
Культовые здания и сооружения	1 на 10 одновременных посетителей (не менее 10 на объект)

При размещении обвалованных стоянок (с использованием эксплуатируемой крыши стоянки автомобилей для проездов, благоустройства и озеленения) их площадь застройки не учитывается в показателе максимального процента застройки в границах земельного участка.

б) Застройка в границах земельного участка во всех территориальных зонах должна осуществляться с соблюдением требований Федерального закона от 30.12.2009 № 384-ФЗ «Технический регламент о безопасности зданий и сооружений».

2.3.6. Предельные параметры разрешенного строительства, реконструкции объектов капитального строительства и предельные размеры для земельных участков с видом разрешенного использования Связь, код 6.8 (размещение объектов связи, радиовещания, телевидения, включая воздушные радиорелейные, надземные и подземные кабельные линии связи, линии радиофикации, антенные поля, усилительные пункты на кабельных линиях связи, инфраструктуру спутниковой связи и телерадиовещания, за исключением объектов связи, размещение которых предусмотрено содержанием видов разрешенного использования с кодами 3.1.1, 3.2.3) и Предоставление коммунальных услуг, код 3.1.1 (размещение сооружений, обеспечивающих поставку воды, тепла, электричества, газа, отвод канализационных стоков, очистку и уборку объектов недвижимости (водопроводов, линий электропередач, газопроводов, линий связи, канализаций) не подлежат установлению.

2.5. Требования к назначению, параметрам и размещению объекта капитального строительства на земельном участке, на который действие градостроительного регламента не распространяется или для которого градостроительный регламент не устанавливается (за исключением случая, предусмотренного пунктом 7.1 части 3 статьи 57.3 Градостроительного кодекса Российской Федерации):

Причины отнесения земельного участка к виду земельного участка, на который действие градостроительного регламента не распространяется или для которого градостроительный регламент не устанавливается	Реквизиты акта, регулирующего использование земельного участка	Требования к использованию земельного участка	Требования к параметрам объекта капитального строительства			Требования к размещению объектов капитального строительства	
			Предельное количество этажей и (или) предельная высота зданий, строений, сооружений	Максимальный процент застройки в границах земельного участка, определяемый как отношение суммарной площади земельного участка, которая может быть застроена, ко всей площади земельного участка	Иные требования к параметрам объекта капитального строительства	Минимальные отступы от границ земельного участка в целях определения мест допустимого размещения зданий, строений, сооружений, за пределами которых запрещено строительство зданий, строений, сооружений	Иные требования к размещению объектов капитального строительства
1	2	3	4	5	6	7	8

2.6. Предельные параметры разрешенного строительства, реконструкции объекта капитального строительства, установленные положением об особо охраняемых природных территориях, в случае выдачи градостроительного плана земельного участка в отношении земельного участка, расположенного в границах особо охраняемой природной территории:

Причины отнесения земельного участка к виду земельного участка для которого градостроительный регламент не устанавливается	Реквизиты Положения об особо охраняемой природной территории	Реквизиты утвержденной документации и по планировке территории	Зонирование особо охраняемой природной территории (да/нет)					Требования к размещению объектов капитального строительства		
			Функциональная зона	Виды разрешенного использования земельного участка	Требования к параметрам объекта капитального строительства	Максимальный процент застройки в границах земельного участка, определяемый как отношение суммарной площади земельного участка, которая может быть застроена, ко всей площади земельного участка	Иные требования к параметрам объекта капитального строительства	Минимальные отступы от границ земельного участка в целях определения мест допустимого размещения зданий, строений, сооружений, за пределами которых запрещено строительство зданий, строений, сооружений	Иные требования к размещению объектов капитального строительства	
1	2	3	4	5	6	7	8	9	10	11
			Функциональная зона	Тоже	Тоже	Тоже	Тоже	Тоже	Тоже	Тоже
1	2	3	4	5	6	7	8	9	10	11
			Функциональная зона	Тоже	Тоже	Тоже	Тоже	Тоже	Тоже	Тоже

3. Информация о расположенных в границах земельного участка объектах капитального строительства и объектах культурного наследия

3.1. Объекты капитального строительства

№ _____, _____, _____
(согласно чертежу(ам) градостроительного плана) (назначение объекта капитального строительства, этажность, высотность, общая площадь, площадь застройки)
инвентаризационный или кадастровый номер _____ 37:24:030335:281

3.2. Объекты, включенные в единый государственный реестр объектов культурного наследия (памятников истории и культуры) народов Российской Федерации

№ _____, _____, _____
(согласно чертежу(ам) градостроительного плана) (назначение объекта культурного наследия, общая площадь, площадь застройки)
Информация отсутствует

Информация отсутствует
(наименование органа государственной власти, принявшего решение о включении выявленного объекта культурного наследия в реестр, реквизиты этого решения)
регистрационный номер в реестре _____ Информация отсутствует _____ от _____
(дата)

4. Информация о расчетных показателях минимально допустимого уровня обеспеченности территории объектами коммунальной, транспортной, социальной инфраструктур и расчетных показателях максимально допустимого уровня территориальной доступности указанных объектов для населения в случае, если земельный участок расположен в границах территории, в отношении которой предусматривается осуществление деятельности по комплексному и устойчивому развитию территории:

Информация о расчетных показателях минимально допустимого уровня обеспеченности территории								
Объекты коммунальной инфраструктуры			Объекты транспортной инфраструктуры			Объекты социальной инфраструктуры		
Наименование вида объекта	Единица измерения	Расчетный показатель	Наименование вида объекта	Единица измерения	Расчетный показатель	Наименование вида объекта	Единица измерения	Расчетный показатель
1	2	3	4	5	6	7	8	9

Информация о расчетных показателях максимально допустимого уровня территориальной доступности								
Наименование вида объекта	Единица измерения	Расчетный показатель	Наименование вида объекта	Единица измерения	Расчетный показатель	Наименование вида объекта	Единица измерения	Расчетный показатель
1	2	3	4	5	6	7	8	9

5. Информация об ограничениях использования земельного участка, в том числе если земельный участок полностью или частично расположен в границах зон с особыми условиями использования территорий

Земельный участок частично расположен в границах зоны с особыми условиями использования территории - охранной зоне газопровода в соответствии с распоряжением Департамента управления имуществом Ивановской области от 12.12.2014 № 1096 «Об утверждении границ охранной зоны газораспределительной сети и наложении ограничений (обременений) на входящие в нее земельные участки».

Ограничения использования земельного участка в соответствии с Правилами охраны газораспределительных сетей, утвержденных постановлением Правительства Российской Федерации от 20.11.2000 № 878 «Об утверждении Правил охраны газораспределительных сетей» (далее - Правила охраны):

Ограничения использования земельного участка в соответствии с Правилами охраны:

1) На земельные участки, входящие в охранные зоны газораспределительных сетей, в целях предупреждения их повреждения или нарушения условий их нормальной эксплуатации налагаются ограничения (обременения), которыми запрещается лицам, указанным в пункте 2 Правил охраны:

а) строить объекты жилищно-гражданского и производственного назначения;

б) сносить и реконструировать мосты, коллекторы, автомобильные и железные дороги с расположенными на них газораспределительными сетями без предварительного выноса этих газопроводов по согласованию с эксплуатационными организациями;

в) разрушать берегоукрепительные сооружения, водопропускные устройства, земляные и иные сооружения, предохраняющие газораспределительные сети от разрушений;

г) перемещать, повреждать, засыпать и уничтожать опознавательные знаки, контрольно-измерительные пункты и другие устройства газораспределительных сетей;

д) устраивать свалки и склады, разливать растворы кислот, солей, щелочей и других химически активных веществ;

е) огораживать и перегораживать охранные зоны, препятствовать доступу персонала эксплуатационных организаций к газораспределительным сетям, проведению обслуживания и устранению повреждений газораспределительных сетей;

ж) разводить огонь и размещать источники огня;

з) рыть погреба, копать и обрабатывать почву сельскохозяйственными и мелиоративными орудиями и механизмами на глубину более 0,3 метра;

и) открывать калитки и двери газорегуляторных пунктов, станций катодной и дренажной защиты, люки подземных колодцев, включать или отключать электроснабжение средств связи, освещения и систем телемеханики;

к) набрасывать, приставлять и привязывать к опорам и надземным газопроводам, ограждениям и зданиям газораспределительных сетей посторонние предметы, лестницы, влезать на них;

л) самовольно подключаться к газораспределительным сетям.

2) Лесохозяйственные, сельскохозяйственные и другие работы, не попадающие под ограничения, указанные в пункте 1 настоящего раздела, и не связанные с нарушением земельного горизонта и обработкой почвы на глубину более 0,3 метра, производятся собственниками, владельцами или пользователями земельных участков в охранной зоне газораспределительной сети при условии предварительного письменного уведомления эксплуатационной организации не менее чем за 3 рабочих дня до начала работ.

3) Хозяйственная деятельность в охранных зонах газораспределительных сетей, не предусмотренная пунктами 1 и 2 настоящего раздела, при которой производится нарушение поверхности земельного участка и обработка почвы на глубину более 0,3 метра, осуществляется на основании письменного разрешения эксплуатационной организации газораспределительных сетей.

6. Информация о границах зон с особыми условиями использования территорий, если земельный участок полностью или частично расположен в границах таких зон:

Наименование зоны с особыми условиями использования территории с указанием объекта, в отношении которого установлена такая зона	Перечень координат характерных точек в системе координат, используемой для ведения Единого государственного реестра недвижимости		
	Обозначение (номер) характерной точки	X	Y
1	2	3	4
Охранная зона газораспределительных сетей	23	2294,56	1969,04
	24	2296,57	1995,18

7. Информация о границах публичных сервитутов Информация отсутствует

Обозначение (номер) характерной точки	Перечень координат характерных точек в системе координат, используемой для ведения Единого государственного реестра недвижимости	
	X	Y
-	-	-

8. Номер и (или) наименование элемента планировочной структуры, в границах которого расположен земельный участок: Информация отсутствует

9. Информация о технических условиях подключения (технологического присоединения) объектов капитального строительства к сетям инженерно-технического обеспечения, определенных с учетом программ комплексного развития систем коммунальной инфраструктуры поселения, городского округа
Информация о технических условиях подключения (технологического присоединения) объектов капитального строительства к сетям инженерно-технического обеспечения прилагается:

АО «Водоканал» от 22.01.2021 № 16/ТУ

АО «Ивгортеплоэнерго» от 22.01.2021 № 08-10-468

АО «Газпром газораспределение Иваново» от 22.01.2021 № Ив-233

10. Реквизиты нормативных правовых актов субъекта Российской Федерации, муниципальных правовых актов, устанавливающих требования к благоустройству территории
Решение Ивановской городской Думы от 27.06.2012 № 448 «Об утверждении Правил благоустройства города Иванова»

11. Информация о красных линиях: Постановление Администрации города Иванова от 09.02.2010 № 200 «Об утверждении проекта красных линий на территории города Иванова»

Обозначение (номер) характерной точки	Перечень координат характерных точек в системе координат, используемой для ведения Единого государственного реестра недвижимости	
	X	Y
Информация отсутствует	-	-

РОССИЙСКАЯ ФЕДЕРАЦИЯ
АКЦИОНЕРНОЕ ОБЩЕСТВО «ВОДОКАНАЛ»
(АО «ВОДОКАНАЛ»)

г. Иваново, пр. Строителей, 4а
22.01.2021 г.

Телефон 56-55-10

№ 16/ТУ

ТЕХНИЧЕСКИЕ УСЛОВИЯ

на подключение объекта к сетям водопровода и канализации

1. Объект подключения: г. Иваново, ул. Чайковского, дом 40. Цель использования: жилой дом
 2. Заказчик: Администрация города Иваново.
 3. Земельный участок под строительство (реконструкцию) отведен: кадастровый номер 37:24:030335:1986, площадь 2267 кв.м.
 4. Возможные точки подключения:
 - 4.1. Водопровод: На границе земельного участка, отводимого под строительство объекта в месте соединения водопроводов с подключением в сети диаметром согласно проекту, которые будут запроектированы и построены АО «Водоканал» от границы земельного участка до присоединения в существующий водопровод, обеспечивающий заявленную нагрузку, в соответствии с заключенным договором о подключении (технологическом присоединении) к централизованной системе холодного водоснабжения.
 - 4.2. Канализация: На границе земельного участка, отводимого под строительство объекта (в новом смотровом колодце) и расположенном у границы земельного участка с подключением в сети канализации, диаметром согласно проекту, которые будут запроектированы и построены АО «Водоканал» от колодца на границе земельного участка до присоединения в существующую канализацию, обеспечивающую заявленную нагрузку, в соответствии с заключенным договором о подключении (технологическом присоединении) к централизованной системе водоотведения.
 5. Максимальная нагрузка: в соответствии с балансом водоснабжения и водоотведения
 6. Срок подключения объекта строительства (реконструкции) к сетям:
 - 6.1. Водопровод: в соответствии с заключенным договором о подключении (технологическом присоединении) к централизованной системе холодного водоснабжения.
 - 6.2. Канализация: в соответствии с заключенным договором о подключении (технологическом присоединении) к централизованной системе водоотведения.
- Примечание: Технические условия выданы в соответствии с Постановлениями Правительства РФ: № 83 от 13.02.2006г.
7. Тариф на подключение к сетям установлен: Постановлением Департамента энергетики и тарифов Ивановской области от 18.12.2020 года № 73-к/3
 8. Обязательное условие: Прибор учета воды установить в новом смотровом колодце на границе эксплуатационной ответственности (пункт 5 статьи 20 Федерального закона РФ от 07.12.2011 № 416-ФЗ «О водоснабжении и водоотведении» и пункт 4 Правил организации коммерческого учета воды, сточных вод, утвержденных постановлением Правительства РФ от 04.09.2013 № 776), согласно проекту и сдать его по акту представителю отдела реализации. Все затраты, связанные с установкой водомерного узла осуществляются за счет Заказчика.

Рекомендации: прибор учета воды с импульсным выходом с классом защиты IP 68 с дополнительным датчиком магнитного воздействия (импульсный выход класс защиты IP 68). Прибор учета оборудуется устройством сбора и передачи данных с универсальным радиомодулем (УСПД) с следующими характеристиками: Рабочая частота 868,95 МГц, выходная мощность на излучателе 25 мВт, чувствительность приемника до -103 дБм, периодичность передачи данных, настраиваемая от 1 сек до 1 час, пакет полезных данных (эфир), совместимость пакетов данных с автоматической системой сбора и передачи данных приборов учета ХВС г. Иваново, тип антенны – внешняя, число счетных входов 1, число входов датчиков тревожных ситуаций 1, защита от долговременного воздействия повышенного напряжения на счетных и тревожных входах, в -50..+50, энергонезависимая память, почасовые значения с меткой даты, времени и статуса состояния тревожного входа 6 лет минимум, автономное питание, литий тионилхлорид (LTC) минимум на 6 лет при передаче данных 1 раз в час, температурный диапазон от -10° С до +45° С, относительная влажность до 100%, степень защиты IP-68 затопление до 3-х метров.
 9. Особое условие: Технические условия прекращаются в случае, если в течении 1 года с даты получения технических условий правообладатель земельного участка не обратится с заявлением о подключении объекта к сетям инженерного обеспечения. Подключение объекта осуществляется согласно п. 88 постановления Правительства РФ от 29.07.2013 N 644 (ред. от 22.05.2020) "Об утверждении Правил холодного водоснабжения и водоотведения и о внесении изменений в некоторые акты Правительства Российской Федерации" и по тарифу, действующему на момент обращения. В границах земельного участка проходят коммуникации.

Зам. начальника ПТО

Карпова Е.В.

565510



**АКЦИОНЕРНОЕ ОБЩЕСТВО
«ИВГОРТЕПЛОЭНЕРГО»**

Рабфаковская ул., д.2/1, г. Иваново, 153021
тел. 41-60-03, факс 38-45-41, e-mail: igte@igte.ru
ОКПО 10719413, ОГРН 1143702016006, ИНН/КПП 3702733438/370201001

22.01.2021 № 08-10-468
На №05-01-06-80 от 21.01.2021

В Администрацию города
Иваново

Революции пл., д.6, Иваново,
153000

«О технических условиях»

По вопросу выдачи технических условий для подготовки градостроительного плана земельного участка с кадастровым номером 37:24:030335:1986, площадью 2267 кв.м., цель использования – строительство жилого дома, расположенного по адресу: город Иваново, улица Чайковского, №40, сообщаем следующее.

В настоящее время имеется технологическое присоединение объекта, расположенного на указанном земельном участке к системе централизованного теплоснабжения, поэтому у АО «ИвГТЭ» отсутствуют правовые основания для выдачи запрашиваемых технических условий.

Одновременно сообщаем, что по территории указанного земельного участка проходят тепловые сети, находящиеся в эксплуатации у нашего предприятия, в связи с чем, если владелец земельного участка намерен осуществить реконструкцию своего объекта, либо строительство нового, то он должен обратиться в наш адрес с соответствующим запросом на увеличение тепловой нагрузки и вынос тепловых сетей из зоны застройки, либо за границы земельного участка.

Главный инженер АО «ИвГТЭ»

О.А.Потапов

Исп. Кузнецова Т.Г.
т.30-17-59



Представителю Администрации г. Иванова,
по доверенности от 25.06.2020 г. №01-26-5399
Ю.А. Косоруковой

Акционерное общество
«Газпром газораспределение Иваново»
(АО «Газпром газораспределение Иваново»)
ФИЛИАЛ В г. ИВАНОВЕ
И ИВАНОВСКОМ РАЙОНЕ

Территория Садовая, строение 1-а, сельское поселение Колянское
Ивановский муниципальный район, Ивановская область, Российская
Федерация, 153009

тел.: +7 (4932) 93-10-32, факс: +7 (4932) 93-10-60

e-mail: ivanovogorgaz@gpgr-ivanovo.ru

ОКПО 62512957, ОГРН 1023700530611, ИНН 3730006498, КПП 371143003

22.01.2021 № ИВ-д33
на № 05-01-06-80 от 21.01.2021

*О предоставлении технических условий
для подготовки ГПЗУ*

Уважаемая Юлия Алексеевна!

На Ваш запрос о предоставлении технических условий для подготовки градостроительного плана земельного участка с кадастровым номером 37:24:030335:1986, расположенного по адресу: город Иваново, ул. Чайковского, №40, цель использования – строительство жилого дома, сообщаем следующее:

- порядок подключения к сетям газораспределения определяется Правилами подключения (технологического присоединения) объектов капитального строительства к сетям газораспределения (далее – Правилами подключения), утвержденными Постановлением Правительства №1314 от 30.12.2013 г. (в ред. от 19.03.2020 г.);

- в соответствии с пунктом 25 Правил подключения, техническая возможность подключения (технологического присоединения) объекта капитального строительства (далее – Объекта) существует, если при его подключении (технологическом присоединении) сохранятся условия газоснабжения для потребителей газа, Объекты которых на момент подачи запроса подключены к сети газораспределения или которым ранее были выданы технические условия на подключение.

Таким образом, определение технической возможности подключения объекта производится исходя из величины требуемого максимального часового расхода газа подключаемого Объекта.

В случае необходимости получения информации о технической возможности подключения объекта капитального строительства к сетям газораспределения, лицо подавшее запрос о подготовке градостроительного

плана земельного участка может дополнительно предоставить информацию о требуемой величине максимального часового расхода газа.

Также правообладатель земельного участка может самостоятельно направить в газораспределительную организацию запрос о предоставлении технических условий, в предусмотренном Правилами подключения порядке.

В соответствии с пунктами 6,7,8 Правил подключения, запрос о предоставлении технических условий направленный в газораспределительную организацию, должен содержать следующие сведения:

- полное и сокращенное наименование заявителя, его организационно-правовую форму, местонахождение и почтовый адрес либо фамилию, имя, отчество, местожительство и почтовый адрес,

- планируемый срок ввода объекта капитального строительства (при наличии соответствующей информации);

- планируемую величину максимального часового расхода газа (мощности) отдельно по различным точкам подключения.

К запросу о предоставлении технических условий прилагаются следующие документы:


- копии правоустанавливающих документов на земельный участок, на котором располагается (будет располагаться) принадлежащий заявителю объект капитального строительства;

- ситуационный план земельного участка с привязкой к территории населенного пункта;

- расчет планируемого максимального часового расхода газа (не требуется в случае планируемого максимального часового расхода газа не более 5 м куб. в час).

Главный инженер-заместитель
директора филиала

М.В. Куликов



Попова С.В.
93-10-51