

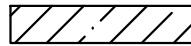


ВЕДОМОСТЬ ЖИЛЫХ И ОБЩЕСТВЕННЫХ ЗДАНИЙ И СООРУЖЕНИЙ

Номер на плане	Наименование и обозначение	Этажность	Количество		Площадь, м2				Строительный объем, м3		
			зданий	квартир	застройки		Общая квартир		зданий	всего	
					здания	всего	здания	всего			
4	Жилой дом поз.4	10	1	52	52	612	612	3593.82	3593.82	20076	20076



Условные обозначения:

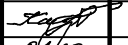
-  Граница земельного участка
-  Линия застройки
-  Место допустимого размещения зданий

Согласовано

Инв. ? подл.

Подп. и дата

Взам. инв. ?

						23/2020 - ПЗУ2				
						Многоквартирный многоэтажный жилой дом п. 4 со встроенными нежилыми помещениями. Территория бывшего аэропорта. Советский район, г. Брянск				
Изм.	Кол.уч.	Лист	№ док.	Подп.	Дата	Жилой дом		Стадия	Лист	Листов
								П	1	
ГИП	Калмыков					Схема планировочной организации земельного участка		ООО "АКВАРЕЛЬ"		
ГАП	Грозева					М 1:1000				
Разраб.	Щуцкая									