

# ГРАДОСТРОИТЕЛЬНЫЙ ПЛАН ЗЕМЕЛЬНОГО УЧАСТКА

№ РФ-77-4-53-3-88-2021-3955

Градостроительный план земельного участка подготовлен на основании обращения правообладателя земельного участка, иного лица в случае, предусмотренном частью 1.1 статьи 57.3 Градостроительного кодекса Российской Федерации

Общества с ограниченной ответственностью "Специализированный застройщик "МАРТ" от 18.06.2021

## Местонахождение земельного участка

г. Москва, внутригородское муниципальное образование Лефортово, ул. Золоторожский Вал, вл. 11, стр. 63

## Описание границ земельного участка (образуемого земельного участка):

согласно выписке из Единого государственного реестра недвижимости об объекте недвижимости от 21.06.2021 г. № КУВИ-002/2021-75252950

Обозначение (номер) характерной точки	Перечень координат характерных точек в системе координат, используемой для ведения Единого государственного реестра недвижимости	
	X	Y
1	9643.17	12641.69
2	9620.17	12683.26
3	9607.8	12705.07
4	9606.66	12706.65
5	9597.23	12699.75
6	9523.3	12815.54
7	9506.29	12806.69
8	9505.24	12808.36
9	9484.49	12796.72
10	9535.4	12736.75
11	9538.28	12732.28
12	9540.96	12726.11
13	9542.3	12720.22
14	9542.83	12713.58
15	9543.12	12706.44
16	9511.56	12610.24
17	9529.51	12603.83
18	9530.08	12598.71
19	9525.1	12581.99
20	9570.63	12566.89

Обозначение (номер) характерной точки	Перечень координат характерных точек в системе координат, используемой для ведения Единого государственного реестра недвижимости	
	X	Y
21	9571.7	12570.14
22	9578.76	12567.74
23	9577.7	12564.54
24	9583.41	12562.65
25	9582.72	12560.61
26	9586.81	12559.22
27	9587.77	12558.89
28	9607.43	12552.06
1	9643.17	12641.69

**Кадастровый номер земельного участка (при наличии) или в случае, предусмотренном частью 1.1 статьи 57.3 Градостроительного кодекса Российской Федерации, условный номер образуемого земельного участка на основании утвержденных проекта межевания территории и (или) схемы расположения земельного участка или земельных участков на кадастровом плане территории**  
77:04:0001009:2587

**Площадь земельного участка**  
18300 ± 24 кв.м

**Информация о расположенных в границах земельного участка объектах капитального строительства**

В границах земельного участка расположены объекты капитального строительства. Количество объектов 1 единица. Объекты отображаются на чертеже(ах) градостроительного плана под порядковыми номерами. Описание объектов капитального строительства приводится в подразделе 3.1 "Объекты капитального строительства" или подразделе 3.2 "Объекты, включенные в единый государственный реестр объектов культурного наследия (памятников истории и культуры) народов Российской Федерации" раздела 3.

**Информация о границах зоны планируемого размещения объекта капитального строительства в соответствии с утвержденным проектом планировки территории (при наличии)**

Проект планировки утвержден. Координаты характерных точек не установлены.

Обозначение (номер) характерной точки	Перечень координат характерных точек в системе координат, используемой для ведения Единого государственного реестра недвижимости	
	X	Y
-	-	-

**Реквизиты проекта планировки территории и (или) проекта межевания территории в случае, если земельный участок расположен в границах территории, в отношении которой утверждены проект планировки территории и (или) проект межевания территории**

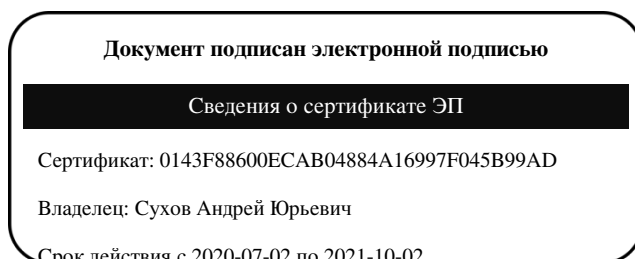
Проект межевания территории не утвержден.

- Проект планировки территории. Утвержден постановлением Правительства Москвы № 723-ПП от 03.11.2015 "Об утверждении проекта планировки территории района Лефортово города Москвы, ограниченной улицей Золоторожский Вал, проездом Завода Серп и Молот, шоссе Энтузиастов, проектируемым проездом 6626".

Градостроительный план подготовлен

Комитетом по архитектуре и градостроительству города Москвы

**Первый  
заместитель  
председателя**



**Сухов  
Андрей Юрьевич**

Дата выдачи 06.07.2021

### **1. Чертеж(и) градостроительного плана земельного участка**

Чертеж(и) градостроительного плана земельного участка содержится в приложении к настоящему документу.

### **2. Информация о градостроительном регламенте, либо требованиях к назначению, параметрам и размещению объекта капитального строительства на земельном участке, на который действие градостроительного регламента не распространяется или для которого градостроительный регламент не устанавливается**

Земельный участок расположен в территориальной зоне, для которой установлен градостроительный регламент. На часть земельного участка действие градостроительного регламента не распространяется.

#### **2.1. Реквизиты акта органа государственной власти субъекта Российской Федерации, органа местного самоуправления, содержащего градостроительный регламент, либо реквизиты акта федерального органа государственной власти, органа государственной власти субъекта Российской Федерации, органа местного самоуправления, иной организации, определяющего, в соответствии с федеральными законами, порядок использования земельного участка, на который действие градостроительного регламента не распространяется или для которого градостроительный регламент не устанавливается**

Постановление Правительства Москвы от 28.03.2017 № 120-ПП "Об утверждении Правил землепользования и застройки города Москвы"; Постановление Правительства Москвы от 03.11.2015 № 723-ПП "Об утверждении проекта планировки территории района Лефортово города Москвы, ограниченной улицей Золоторожский Вал, проездом Завода Серп и Молот, шоссе Энтузиастов, проектируемым проездом 6626".

#### **2.2. Информация о видах разрешенного использования земельного участка**

**основные виды разрешенного использования земельного участка:**

- Многоэтажная жилая застройка (высотная застройка). Размещение многоквартирных домов этажностью девять этажей и выше;  
благоустройство и озеленение придомовых территорий;  
обустройство спортивных и детских площадок, хозяйственных площадок и площадок для отдыха;  
размещение подземных гаражей и автостоянок, размещение объектов обслуживания жилой застройки во встроенных, пристроенных и встроенно-пристроенных помещениях многоквартирного дома в отдельных помещениях дома, если площадь таких помещений в многоквартирном доме не составляет более 15% от общей площади дома (2.6)
- Обслуживание жилой застройки. Размещение объектов капитального строительства, размещение которых предусмотрено видами разрешенного использования с кодами 3.1, 3.2, 3.3, 3.4, 3.4.1, 3.5.1, 3.6, 3.7, 3.10.1, 4.1, 4.3, 4.4, 4.6, 5.1.2, 5.1.3, если их размещение

необходимо для обслуживания жилой застройки, а также связано с проживанием граждан, не причиняет вреда окружающей среде и санитарному благополучию, не нарушает права жителей, не требует установления санитарной зоны (2.7)

- Амбулаторно-поликлиническое обслуживание. Размещение объектов капитального строительства, предназначенных для оказания гражданам амбулаторно-поликлинической медицинской помощи (поликлиники, фельдшерские пункты, пункты здравоохранения, центры матери и ребенка, диагностические центры, молочные кухни, станции донорства крови, клинические лаборатории) (3.4.1)
- Дошкольное, начальное и среднее общее образование. Размещение объектов капитального строительства, предназначенных для просвещения, дошкольного, начального и среднего общего образования (детские ясли, детские сады, школы, лицеи, гимназии, художественные, музыкальные школы, образовательные кружки и иные организации, осуществляющие деятельность по воспитанию, образованию и просвещению), в том числе зданий, спортивных сооружений, предназначенных для занятия обучающихся физической культурой и спортом (3.5.1)
- Деловое управление. Размещение объектов капитального строительства с целью: размещения объектов управленческой деятельности, не связанной с государственным или муниципальным управлением и оказанием услуг, а также с целью обеспечения совершения сделок, не требующих передачи товара в момент их совершения между организациями, в том числе биржевая деятельность (за исключением банковской и страховой деятельности) (4.1)
- Магазины. Размещение объектов капитального строительства, предназначенных для продажи товаров, торговая площадь которых составляет до 5000 кв. м (4.4)
- Банковская и страховая деятельность. Размещение объектов капитального строительства, предназначенных для размещения организаций, оказывающих банковские и страховые услуги (4.5)
- Служебные гаражи. Размещение постоянных или временных гаражей, стоянок для хранения служебного автотранспорта, используемого в целях осуществления видов деятельности, предусмотренных видами разрешенного использования с кодами 3.0, 4.0, а также для стоянки и хранения транспортных средств общего пользования, в том числе в депо (4.9)

**условно разрешенные виды использования земельного участка:**

Устанавливаются и применяются в соответствии с разделом 3.3 общей части Правил землепользования и застройки города Москвы.

**вспомогательные виды разрешенного использования земельного участка:**

Устанавливаются и применяются в соответствии с разделом 3.3 общей части Правил землепользования и застройки города Москвы.

**2.3. Предельные (минимальные и (или) максимальные) размеры земельного участка и предельные параметры разрешенного строительства, реконструкции объекта капитального строительства, установленные градостроительным регламентом для территориальной зоны, в которой расположен земельный участок:**

Предельные (минимальные и (или) максимальные) размеры земельных участков, в том числе их площадь			Минимальные отступы от границ земельного участка в целях определения мест допустимого размещения зданий, строений, сооружений, за пределами которых запрещено строительство зданий, строений, сооружений	Предельное количество этажей и(или) предельная высота зданий, строений, сооружений	Максимальный процент застройки в границах земельного участка, определяемый как отношение суммарной площади земельного участка, которая может быть застроена, ко всей площади земельного участка	Требования к архитектурным решениям объектов капитального строительства, расположенным в границах территории исторического поселения федерального или регионального значения	Иные показатели
1	2	3	4	5	6	7	8
Длина, м	Ширина, м	Площадь, м <sup>2</sup> или га					
Подзона №1 на чертеже (0,0593 га)							
не установлена	не установлена	не установлена	не установлены	Предельная высота (м.) - 0	Максимальный процент застройки (%) - 0	не установлены	Максимальная плотность (тыс.кв.м/га) - 0
Подзона №2 на чертеже (0,1406 га)							
не установлена	не установлена	не установлена	не установлены	Предельная высота (м.) - 0	Максимальный процент застройки (%) - 0	не установлены	Максимальная плотность (тыс.кв.м/га) - 0
Подзона №3 на чертеже (0,1555 га)							
не установлена	не установлена	не установлена	не установлены	Предельная высота (м.) - 0	Максимальный процент застройки (%) - 0	не установлены	Максимальная плотность (тыс.кв.м/га) - 0
Подзона №4 на чертеже (0,8402 га). Назначение объекта капитального строительства - высотный градостроительный комплекс со встроенным объектом дошкольного образования на 100 мест и с подземной автостоянкой.							
не установлена	не установлена	не установлена	не установлены	Предельная высота (м.) - 90	Максимальный процент застройки (%) - без ограничений	не установлены	Максимальная плотность (тыс.кв.м/га) - 68 Суммарная поэтажная площадь объекта в габаритах наружных стен (кв.м) - 57133.6. Площадь квартир (кв.м) - 37282. Общая площадь отдельностоящих встроенно-пристроенных нежилых помещений - 3182 в т.ч.: - объект дошкольного образования общей площадью - 1257 кв.м. Подземный паркинг не менее 284 м/м.
Подзона №5 на чертеже (0,1854 га)							
не установлена	не установлена	не установлена	не установлены	Предельная высота (м.) - 0	Максимальный процент застройки (%) - 0	не установлены	Максимальная плотность (тыс.кв.м/га) - 0

**2.4. Требования к назначению, параметрам и размещению объекта капитального строительства на земельном участке, на который действие градостроительного регламента не распространяется или для которого градостроительный регламент не устанавливается (за исключением случая, предусмотренного пунктом 7.1 части 3 статьи 57.3 Градостроительного кодекса Российской Федерации):**

Причины отнесения земельного участка к виду земельного участка, на который действие градостроительного регламента не распространяется или для которого градостроительный регламент не устанавливается	Реквизиты акта, регулирующего использование земельного участка	Требования к использованию земельного участка	Требования к параметрам объекта капитального строительства			Требования к размещению объектов капитального строительства	
			Предельное количество этажей и(или) предельная высота зданий, строений, сооружений	Максимальный процент застройки в границах земельного участка, определяемый как отношение суммарной площади земельного участка, которая может быть застроена, ко всей площади земельного участка	Иные требования к параметрам объекта капитального строительства	Минимальные отступы от границ земельного участка в целях определения мест допустимого размещения зданий, строений, сооружений, за пределами которых запрещено строительство зданий, строений, сооружений	Иные требования к размещению объектов капитального строительства
1	2	3	4	5	6	7	8
Территории общего пользования - улично-дорожная сеть.	Постановление Правительства Москвы от 03.11.2015 № 723-ПП "Об утверждении проекта планировки территории района Лефортово города Москвы, ограниченной улицей Золоторожский Вал, проездом Завода Серп и Молот, шоссе Энтузиастов, проектируемым проездом 6626".	Для части земельного участка N1, площадью 4490 кв.м, расположенной в подзоне N2, предназначенной для размещения улично-дорожной сети, использование определяется уполномоченными органами исполнительной власти субъектов Российской Федерации.	—	—	—	—	—

**2.5. Предельные параметры разрешенного строительства, реконструкции объекта капитального строительства, установленные положением об особо охраняемых природных территориях, в случае выдачи градостроительного плана земельного участка в отношении земельного участка, расположенного в границах особо охраняемой природной территории:**

Причины отнесения земельного участка к виду земельного участка, для которого градостроительный	Реквизиты Положения об особо охраняемой природной	Реквизиты утвержденной документации по планировке территории	Зонирование особо охраняемой природной территории (да/нет)			
			Функциональная зона	Виды разрешенного использования земельного участка	Требования к параметрам объекта капитального строительства	Требования к размещению объектов капитального строительства

регламент не устанавливается	территории			Основные виды разрешенного использования	Вспомогательные виды разрешенного использования	Предельное количество этажей и (или) предельная высота зданий, строений, сооружений	Максимальный процент застройки в границах земельного участка, определяемый как отношение суммарной площади земельного участка, которая может быть застроена, ко всей площади земельного участка	Иные требования к параметрам объекта капитального строительства	Минимальные отступы от границ земельного участка в целях определения мест допустимого размещения зданий, строений, сооружений, за пределами которых запрещено строительство зданий, строений, сооружений	Иные требования к размещению объектов капитального строительства
1	2	3	4	5	6	7	8	9	10	11
—	—	—	—	—	—	—	—	—	—	—

**В целях осуществления контроля за реализацией утвержденного архитектурно-градостроительного решения объекта в случаях, предусмотренных постановлением Правительства Москвы от 30.04.2013 №284-ПП архитектурно-градостроительные характеристики и параметры объектов должны соответствовать свидетельству об утверждении архитектурно-градостроительного решения объекта капитального строительства.**

**В соответствии с требованиями Постановления Правительства РФ от 03.03.2018 № 222 "Об утверждении Правил установления санитарно-защитных зон и использования земельных участков, расположенных в границах санитарно-защитных зон" при планировании строительства или реконструкции объекта, а также при наличии в границах земельного участка объектов, введенных в эксплуатацию, в отношении которых подлежат установлению санитарно-защитные зоны на основании постановления Главного государственного санитарного врача РФ от 25.09.2007 г. N 74 (ред. от 25.04.2014) «О введении в действие новой редакции санитарно-эпидемиологических правил и нормативов СанПиН 2.2.1/2.1.1.1200-03 «Санитарно-защитные зоны и санитарная классификация предприятий, сооружений и иных объектов»», правообладатели и (или) застройщики вышеуказанных объектов обязаны провести исследования (измерения) атмосферного воздуха, уровней физического и (или) биологического воздействия на атмосферный воздух за контуром объекта и представить в Федеральную службу по надзору в сфере защиты прав потребителей и благополучия человека (ее территориальные органы) заявление об установлении (или изменении) санитарно-защитной зоны.**

### 3. Информация о расположенных в границах земельного участка объектах капитального строительства и объектах культурного наследия

#### 3.1. Объекты капитального строительства

##### №1 Здание

Адрес: ул. Золоторожский Вал, д. 11, строен. 63; Назначение: Нежилое; Кадастровый номер: 77:00:0000000:41482; Площадь: 2291.8 кв.м; Количество этажей: 1; Количество подземных этажей: в том числе подземных 0; Год постройки: 1956; Материал стен: кирпичный;

Данные подготовлены по материалам: выписки из Единого государственного реестра недвижимости об объекте недвижимости

#### 3.2. Объекты, включенные в единый государственный реестр объектов культурного наследия (памятников истории и культуры) народов Российской Федерации

Информация отсутствует

#### 4. Информация о расчетных показателях минимально допустимого уровня обеспеченности территории объектами коммунальной, транспортной, социальной инфраструктур и расчетных показателях максимально допустимого уровня территориальной доступности указанных объектов для населения в случае, если земельный участок расположен в границах территории, в отношении которой предусматривается осуществление деятельности по комплексному развитию территории:

Информация о расчетных показателях минимально допустимого уровня обеспеченности территории								
Объекты коммунальной инфраструктуры			Объекты транспортной инфраструктуры			Объекты социальной инфраструктуры		
Наименование вида объекта	Единица измерения	Расчетный показатель	Наименование вида объекта	Единица измерения	Расчетный показатель	Наименование вида объекта	Единица измерения	Расчетный показатель
1	2	3	4	5	6	7	8	9
–	–	–	–	–	–	–	–	–
Информация о расчетных показателях максимально допустимого уровня территориальной доступности								
Наименование вида объекта	Единица измерения	Расчетный показатель	Наименование вида объекта	Единица измерения	Расчетный показатель	Наименование вида объекта	Единица измерения	Расчетный показатель
1	2	3	4	5	6	7	8	9
–	–	–	–	–	–	–	–	–

#### 5. Информация об ограничениях использования земельного участка, в том числе, если земельный участок полностью или частично расположен в границах зон с особыми условиями использования территорий

Информация отсутствует



**6. Информация о границах зон с особыми условиями использования территорий, если земельный участок полностью или частично расположен в границах таких зон:**

Наименование зоны с особыми условиями использования территории с указанием объекта, в отношении которого установлена такая зона	Перечень координат характерных точек в системе координат, используемой для ведения Единого государственного реестра недвижимости		
	Обозначение (номер) характерной точки	X	Y
1	2	3	4
–	–	–	–

**7. Информация о границах публичных сервитутов**

Информация отсутствует

Наименование зоны с особыми условиями использования территории с указанием объекта, в отношении которого установлена такая зона	Перечень координат характерных точек в системе координат, используемой для ведения Единого государственного реестра недвижимости		
	Обозначение (номер) характерной точки	X	Y
1	2	3	4
–	–	–	–

**8. Номер и (или) наименование элемента планировочной структуры, в границах которого расположен земельный участок**

Не установлен(ы)

**9. Информация о технических условиях подключения (технологического присоединения) объектов капитального строительства к сетям инженерно-технического обеспечения, определенных с учетом программ комплексного развития систем коммунальной инфраструктуры поселения, городского округа**

**Предварительные технические условия АО «Мосгаз» ([www.mos-gaz.ru](http://www.mos-gaz.ru)) от 25.06.2021 № 01-21-1838/21 25.06.21**

**Подключение к сетям газораспределения**

Информация о возможной максимальной нагрузке подключения:

-

Информация о возможных точках подключения:

газопровод среднего давления

**Предварительные технические условия АО «Мосводоканал» ([www.mosvodokanal.ru](http://www.mosvodokanal.ru)) от 28.06.2021 № 21-5799/21**

**Подключение к сетям водоснабжения**

Информация о возможной максимальной нагрузке подключения:

5 куб.м/сут.

Информация о возможных точках подключения:

водопровод d=300 мм с южной стороны.

**Предварительные технические условия АО «Мосводоканал» ([www.mosvodokanal.ru](http://www.mosvodokanal.ru))**

### Подключение к сетям водоотведения

Информация о возможной максимальной нагрузке подключения:  
5 куб.м/сут.

Информация о возможных точках подключения:  
канализационный трубопровод d=450 мм с восточной стороны.  
Дополнительно информируем, что в границе участка проходят канализационные трубопроводы d=200 мм, 300 мм, 400 мм.

### Предварительные технические условия ПАО «МОЭК» от 25.06.2021 № Т-МК2-01-210622/38

#### Подключение к тепловым сетям

Информация о возможной максимальной нагрузке подключения:  
0.50000000

Информация о возможных точках подключения:

### 10. Реквизиты нормативных правовых актов субъекта Российской Федерации, муниципальных правовых актов, устанавливающих требования к благоустройству территории

- Закон города Москвы № 18 от 30.04.2014 "О благоустройстве в городе Москве";
- Постановление Правительства Москвы № 623-ПП от 06.08.2002 "Об утверждении Норм и правил проектирования комплексного благоустройства на территории города Москвы МГСН 1.02-02".

### 11. Информация о красных линиях:

Информация отсутствует

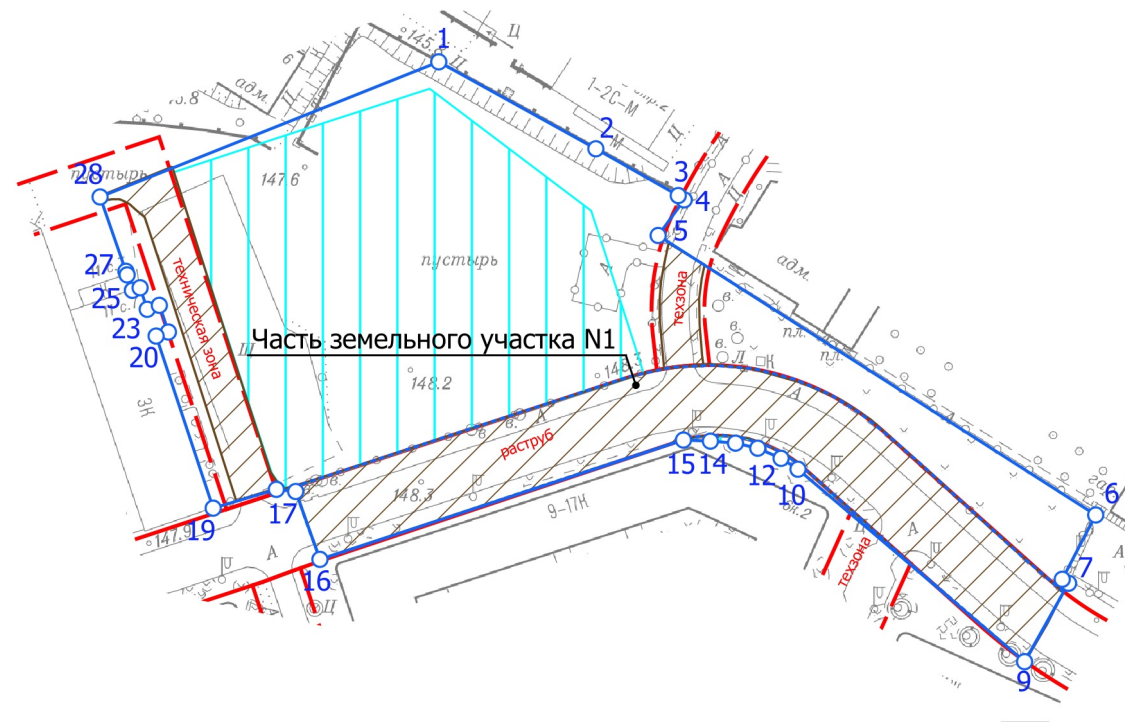
Обозначение (номер) характерной точки	Перечень координат характерных точек в системе координат, используемой для ведения Единого государственного реестра недвижимости	
	X	Y
-	-	-

### Приложение (в случае, указанном в части 3.1 статьи 57.3 Градостроительного кодекса Российской Федерации)

<sup>1</sup> Информация представлена на основании:

1.1. Постановления Правительства Москвы от 28 июня 2017 г. № 396-ПП "О подготовке и выдаче градостроительных планов земельных участков в городе Москве".

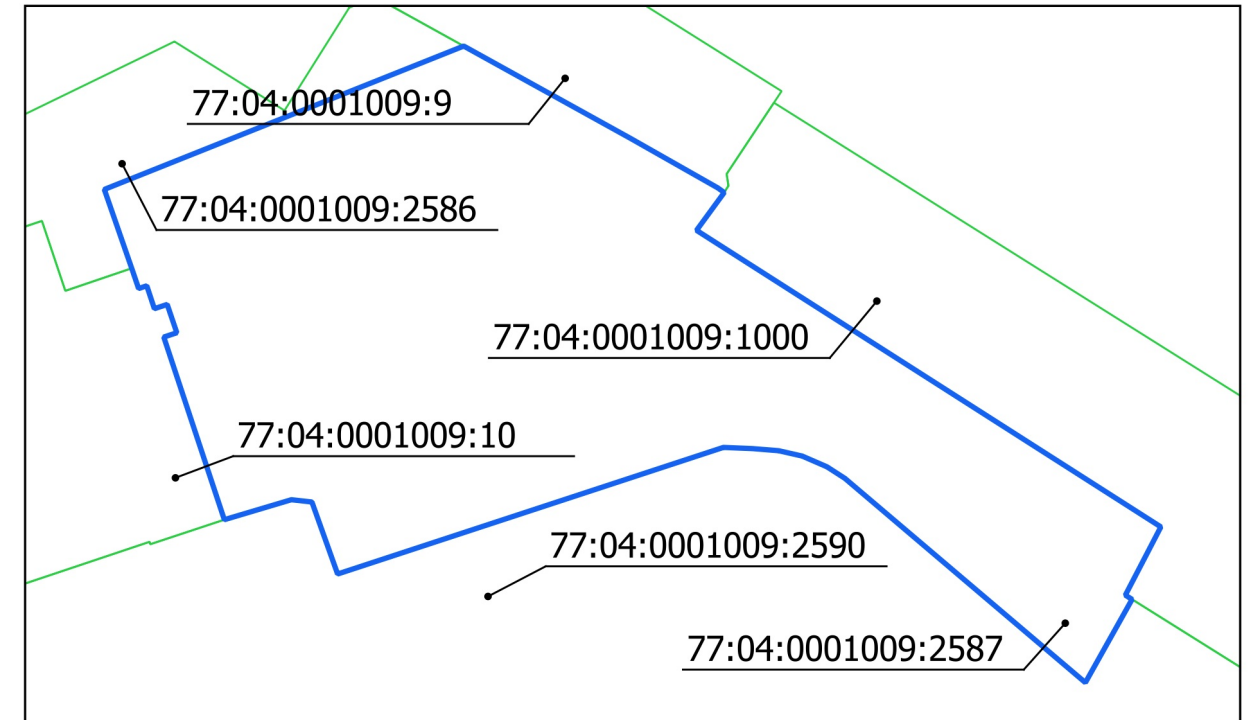
# 1. ЧЕРТЕЖ(И) ГРАДОСТРОИТЕЛЬНОГО ПЛАНА ЗЕМЕЛЬНОГО УЧАСТКА









### Примечание:

Часть земельного участка N 1, площадью 4490 кв.м, расположена в границах красных линий улично-дорожной сети и не может быть использована в целях строительства, реконструкции капитальных объектов.

Ситуационный план



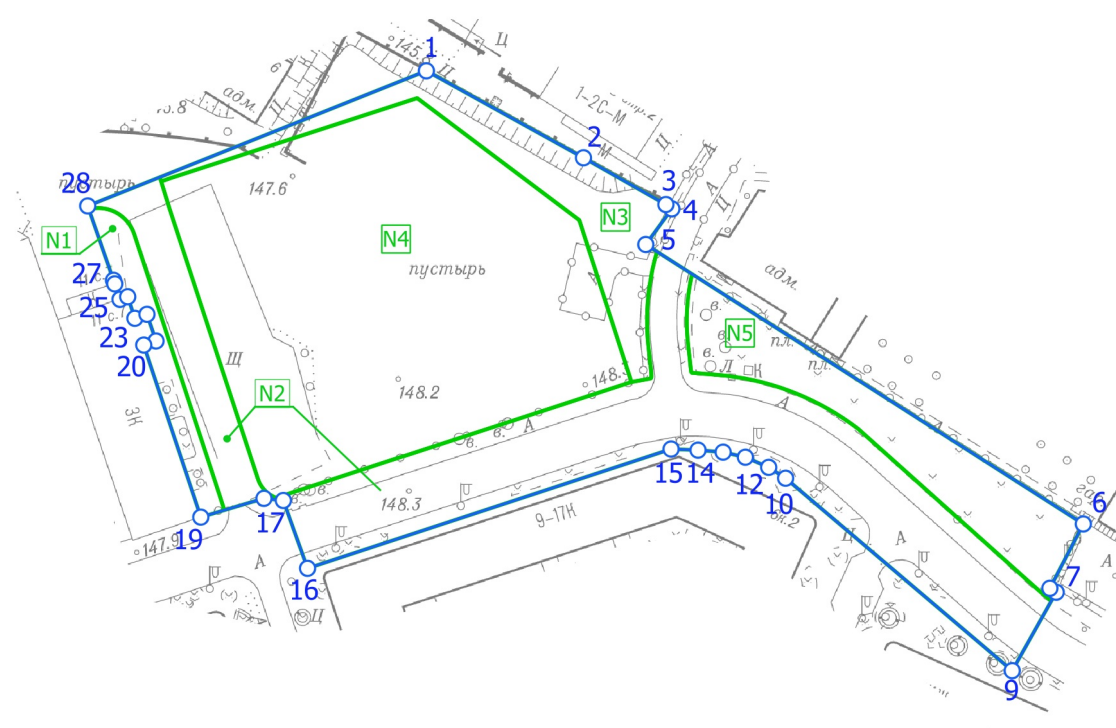
Условные обозначения

-  Границы земельного участка
-  Границы части земельного участка
-  Красные линии улично-дорожной сети
-  Границы технической зоны
-  Зоны размещения объектов
-  Участки размещения объектов улично-дорожной сети, внутриквартальных проездов

Чертеж(и) градостроительного плана земельного участка разработан(ы) в масштабе 1:2000, на топографической основе, выполненной ГБУ «Мосгоргеотрест» в 2020 г.  
Площадь земельного участка: 18300±24 кв.м (1.83 га)

<p>ДОКУМЕНТ ПОДПИСАН ЭЛЕКТРОННОЙ ПОДПИСЬЮ</p> <p>Сертификат: 01A787C90077AC1BVB4525E142BE35A74A</p> <p>Владелец: Платонов Алексей Юрьевич</p> <p>Срок действия: с 18.11.2020 по 18.02.2022</p>	<p>Чертеж(и) градостроительного плана земельного участка разработан(ы) 23-06-2021 © ГБУ "Мосгоргеотрест"</p> <p>РФ-77-4-53-3-88-2021-3955</p>
--	---

# 1. ЧЕРТЕЖ(И) ГРАДОСТРОИТЕЛЬНОГО ПЛАНА ЗЕМЕЛЬНОГО УЧАСТКА



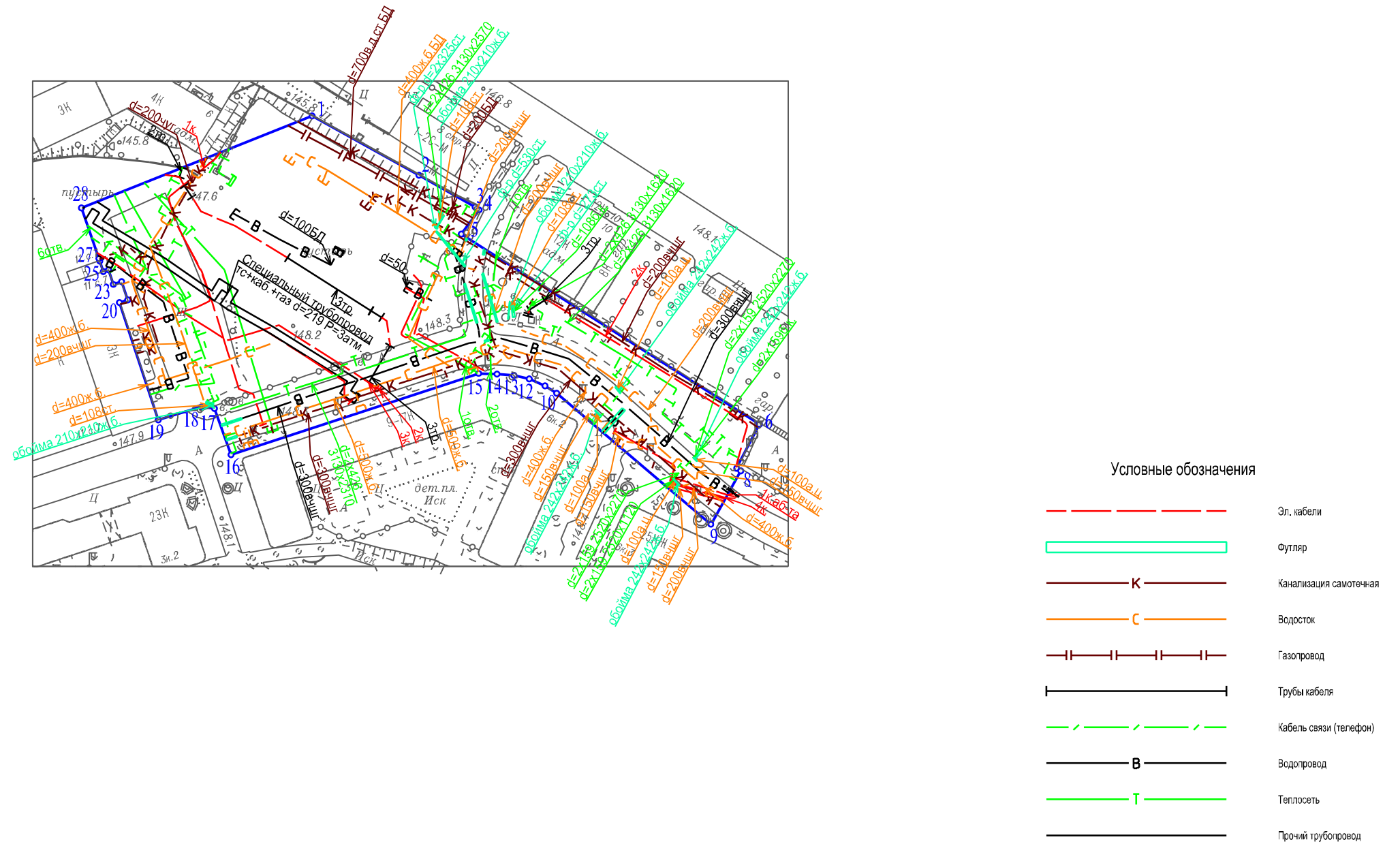
## Условные обозначения

- Границы земельного участка
- Границы подзон
- N1 Номер подзоны

Чертеж(и) градостроительного плана земельного участка разработан(ы) в масштабе 1:2000, на топографической основе, выполненной ГБУ «Мосгоргеотрест» в 2020 г.  
Площадь земельного участка: 18300±24 кв.м (1.83 га)

ДОКУМЕНТ ПОДПИСАН ЭЛЕКТРОННОЙ ПОДПИСЬЮ  Сертификат: 01A787C90077AC1BVB4525E142BE35A74A Владелец: Платонов Алексей Юрьевич  Срок действия: с 18.11.2020 по 18.02.2022	Чертеж(и) градостроительного плана земельного участка разработан(ы) 23-06-2021 © ГБУ "Мосгоргеотрест"
	РФ-77-4-53-3-88-2021-3955

# 1. ЧЕРТЕЖ(И) ГРАДОСТРОИТЕЛЬНОГО ПЛАНА ЗЕМЕЛЬНОГО УЧАСТКА



Чертеж(и) градостроительного плана земельного участка разработан(ы) в масштабе 1:2000, на топографической основе, выполненной ГБУ "Мосгоргеотрест" в 2020 г. Коммуникационные сети нанесены по состоянию на 07.2016 г.

Должность	Фамилия	Чертеж(и) с отображением расположенных в границах земельного участка коммуникационных сетей разработан(ы) по имеющимся данным 25.06.2021 г. © ГБУ "Мосгоргеотрест"
Инженер 2 кат.	Базеев Д.А.	
		ГПЗУ № РФ-77-4-53-3-88-2021-3955