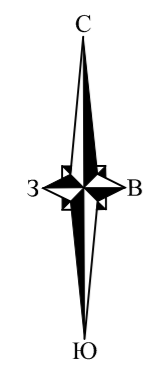


Микрорайон "Спутник"



ЭКСПЛИКАЦИЯ ЗДАНИЙ И СООРУЖЕНИЙ

Номер на плане	Наименование	Площадь застройки, м2	Примечание
1	Секция 1, (тип I)	579,00	Проектир.(I этап стр.)
2	Секция 2, (тип I)	560,00	Проектир.(I этап стр.)
3	Секция 3, (тип I)	568,00	Проектир.(II этап стр.)
4	Секция 4, (тип I)	566,00	Проектир.(II этап стр.)
5	Секция 5, (тип III)	516,00	Проектир.(II этап стр.)
6	Секция 6, (тип I)		Проектир.
7	Секция 7, (тип I)		Проектир.
8	Секция 8, (тип III)		Проектир.
9	Секция 9, (тип II)		Проектир.
10	Секция 10, (тип II)		Проектир.
11	Секция 11, (тип II)		Проектир.
12	Секция 12, (тип II)		Проектир.
13	Секция 13, (тип II)	525,00	Проектир.(VI этап стр.)
14	Секция 14, (тип II)	516,00	Проектир.(VI этап стр.)
15	Секция 15, (тип II)	516,00	Проектир.(VI этап стр.)
16	Секция 16, (тип II)		Проектир.
17	Секция 17, (тип II)		Проектир.
18	Секция 18, (тип II)		Проектир.
19	Секция 19, (тип II)		Проектир.
20	Секция 20, (тип III)		Проектир.
21	Секция 21, (тип I)		Проектир.
22	Секция 22, (тип I)		Проектир.
23	Секция 23, (тип III)		Проектир.
24	Секция 24, (тип I)		Проектир.
25	Секция 25, (тип I)		Проектир.
26	Секция 26, (тип I)		Проектир.

ЭКСПЛИКАЦИЯ ЗДАНИЙ И СООРУЖЕНИЙ

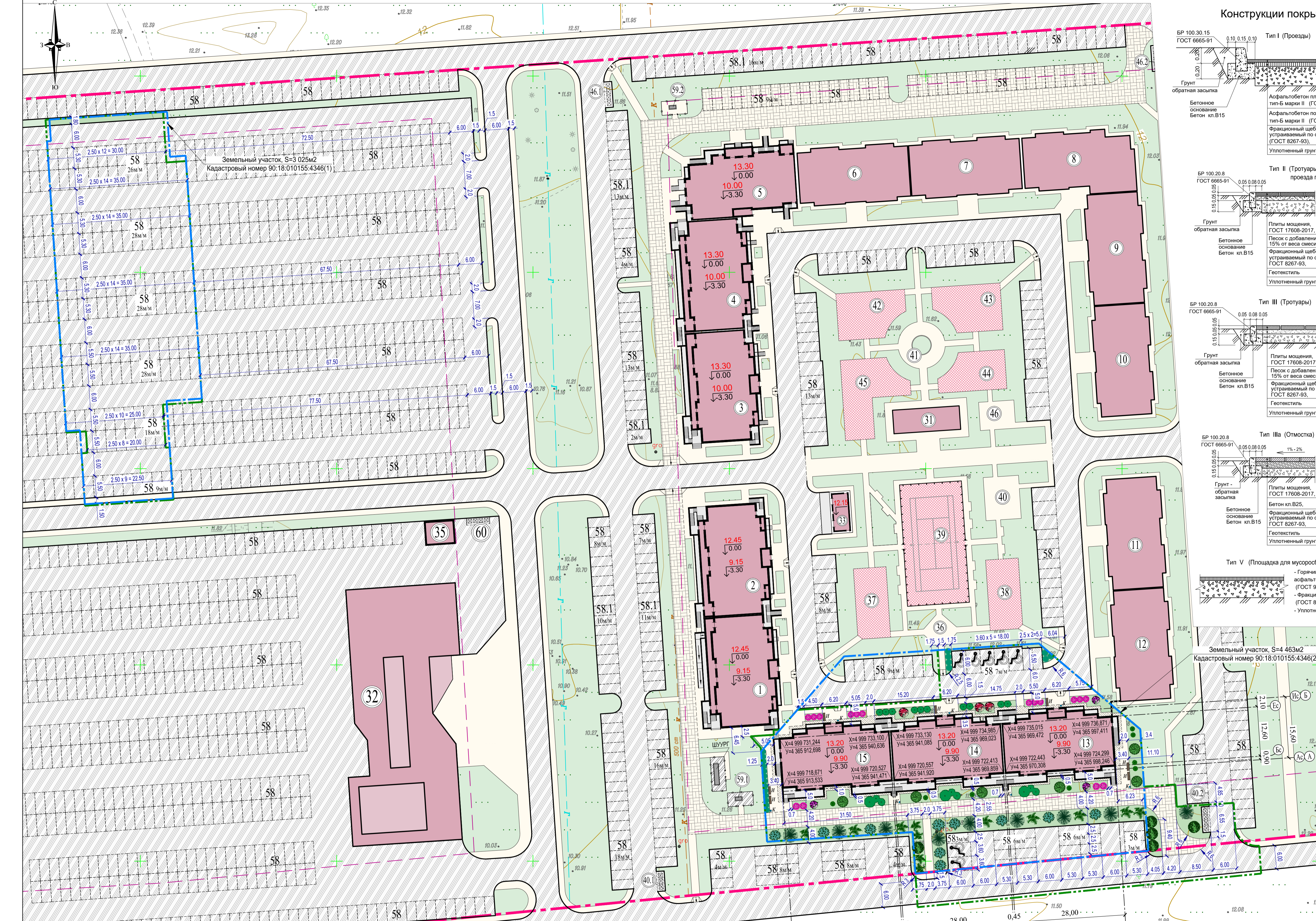
Номер на плане	Наименование	Площадь застройки, м2	Примечание
27	Секция 27, (тип I)		Проектир.
28	Секция 28, (тип II)		Проектир.
29	Секция 29, (тип II)		Проектир.
30	Секция 30, (тип II)		Проектир.
31	Центр детского творчества		Проектир.
32	Торгово-развлекательный центр		Проектир.
33	КТП №1 (10/0,4кВ)	96,00	Проектир.(I этап стр.)
34	КТП №2 (10/0,4кВ)		Проектир.
35	КТП №3 (10/0,4кВ)		Проектир.
36	Площадка для отдыха взрослого населения	50,00	Проектир.(I этап стр.)
37	Площадка для игр детей дошкольного возраста	150,00	Проектир.(I этап стр.)
38	Площадка для игр детей школьного возраста	150,00	Проектир.(I этап стр.)
39	Спортивная площадка (теннис)	490,00	Проектир.(I этап стр.)
40	Площадка для хозяйственных целей	100,00	Проектир.(I этап стр.)
40.1	Площадка для установки мусоросборников	10,00	Проектир.(I этап стр.)
40.2	Площадка для установки мусоросборников	13,00	Проектир.(VI этап стр.)
41	Площадка для отдыха взрослого населения	110,00	Проектир.(II этап стр.)
42	Площадка для игр детей школьного возраста	186,00	Проектир.(II этап стр.)
43	Площадка для игр детей дошкольного возраста	186,00	Проектир.(II этап стр.)
44	Спортивная площадка	150,00	Проектир.(II этап стр.)
45	Спортивная площадка	230,00	Проектир.(II этап стр.)
46	Площадка для хозяйственных целей	65,00	Проектир.(II этап стр.)
46.1	Площадка для установки мусоросборников	12,00	Проектир.
46.2	Площадка для установки мусоросборников		Проектир.
47	Площадка для отдыха взрослого населения		Проектир.
48	Площадка для игр детей дошкольного возраста		Проектир.
49	Площадка для игр детей школьного возраста		Проектир.
50	Комбинированная спортивная площадка (мини-футбол, баскетбол, волейбол)		Проектир.
51	Площадка для хозяйственных целей		Проектир.
51.1	Площадка для установки мусоросборников		Проектир.
51.2	Площадка для установки мусоросборников		Проектир.
52	Площадка для отдыха взрослого населения		Проектир.
53	Площадка для игр детей дошкольного возраста		Проектир.
54	Площадка для игр детей школьного возраста		Проектир.
55	Спортивная площадка		Проектир.
56	Спортивная площадка (бадминтон)		Проектир.
57	Площадка для хозяйственных целей		Проектир.
57.1	Площадка для установки мусоросборников		Проектир.
57.2	Площадка для установки мусоросборников		Проектир.
58	Площадка для стоянки автомашин		Проектир.
58.1	Автостоянка для работников и посетителей общественно-деловых объектов		Проектир.
59.1	ГРПШ №1		Проектир.(I этап стр.)
59.2	ГРПШ №2		Проектир.(II этап стр.)
59.3	ГРПШ №3		Проектир.
59.4	ГРПШ №4		Проектир.
60	Площадка для установки мусоросборников		Проектир.

Условные обозначения

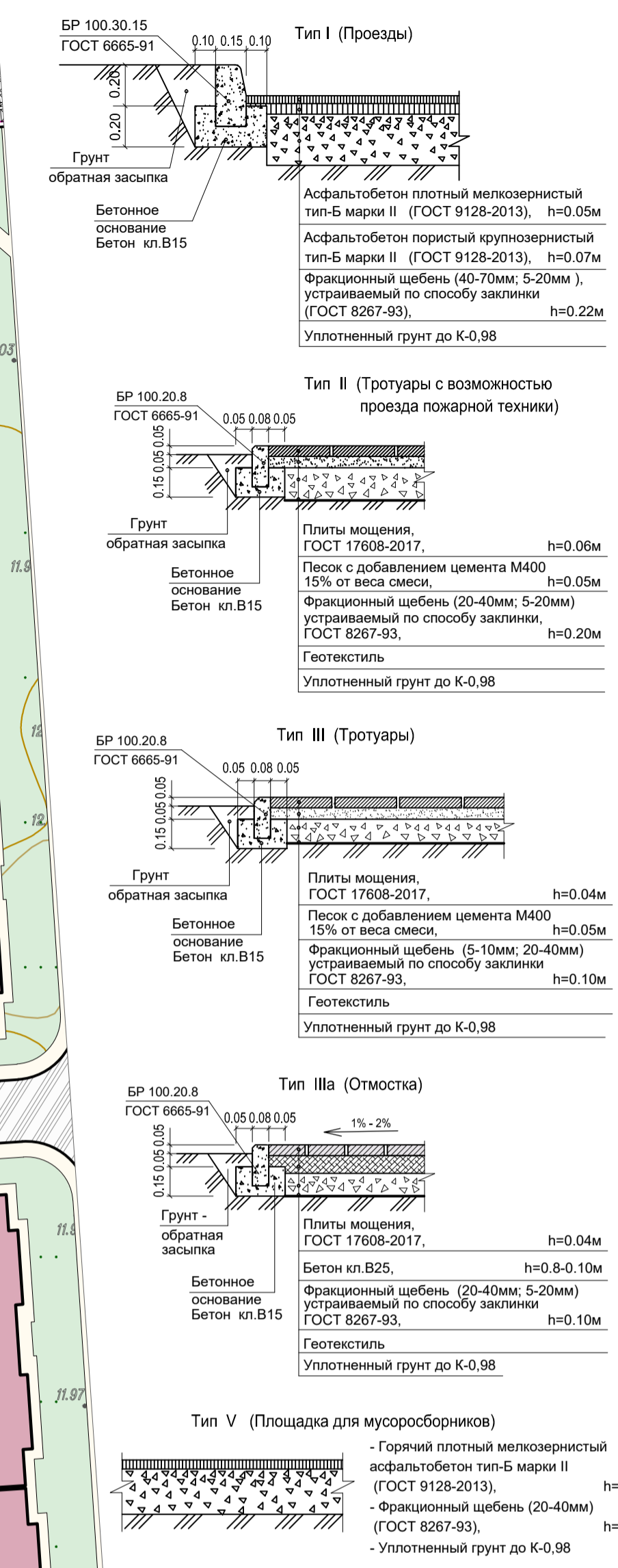
- — — — — - Граница земельного участка, S=107 898м2
Кадастровый номер 90:18:010155:3869
- — — — — - Граница земельного участка, S=7 488м2
Кадастровый номер 90:18:010155:4346
- — — — — - Граница проектирования
VI этапа строительства, S=8 100м2
- - - - - - Граница допустимого размещения зданий, строений и сооружений
- - - - - - Границы смежных землеотводов
- → → → → - Направление движения транспортных средств
- → → → → - Направление движения пожарной техники

Ивл.№ подл. Подпись и дата. Взам. инвл.№

				00819/6 - ПЗУ.ГЧ		
				Комплекс многоквартирных жилых домов по адресу: г.Евпатория, в районе пересечения ул.Чапаева и просп.Победы. VI этап строительства		
Изм.	Кол.	Лист	№ док.	Подп.	Дата	
Разраб.	Максимова	<i>[Signature]</i>	02.21			
ГАП	Костюченко	<i>[Signature]</i>	02.21			
ГИП	Карташова	<i>[Signature]</i>	02.21			
Н.контр.	Костюченко	<i>[Signature]</i>	02.21			
				Стадия	Лист	Листов
				П	1	
				Общество с ограниченной ответственностью "Севастопольский Стройпроект"		



Конструкции покрытий



ЭКСПЛИКАЦИЯ ЗДАНИЙ И СООРУЖЕНИЙ

Номер на плане	Наименование	Площадь застройки, м2	Примечание
1	Секция 1, (тип I)	579,00	Проектир.(I этап стр.)
2	Секция 2, (тип I)	560,00	Проектир.(I этап стр.)
3	Секция 3, (тип I)	568,00	Проектир.(II этап стр.)
4	Секция 4, (тип I)	566,00	Проектир.(II этап стр.)
5	Секция 5, (тип III)	516,00	Проектир.(II этап стр.)
6	Секция 6, (тип I)		Проектир.
7	Секция 7, (тип I)		Проектир.
8	Секция 8, (тип II)		Проектир.
9	Секция 9, (тип II)		Проектир.
10	Секция 10, (тип II)		Проектир.
11	Секция 11, (тип II)		Проектир.
12	Секция 12, (тип II)		Проектир.
13	Секция 13, (тип II)	525,00	Проектир.(VI этап стр.)
14	Секция 14, (тип II)	516,00	Проектир.(VI этап стр.)
15	Секция 15, (тип II)	516,00	Проектир.(VI этап стр.)
31	Центр детского творчества		Проектир.
32	Торгово-развлекательный центр		Проектир.
33	КТП №1 (10/0,4кВ)	96,00	Проектир.(I этап стр.)
35	КТП №3 (10/0,4кВ)		Проектир.
36	Площадка для отдыха взрослого населения	50,00	Проектир.(I этап стр.)
37	Площадка для игр детей дошкольного возраста	150,00	Проектир.(I этап стр.)
38	Площадка для игр детей школьного возраста	150,00	Проектир.(I этап стр.)
39	Спортивная площадка (теннис)	490,00	Проектир.(I этап стр.)
40	Площадка для хозяйственных целей	100,00	Проектир.(I этап стр.)
40.1	Площадка для установки мусоросборников	10,00	Проектир.(I этап стр.)
40.2	Площадка для установки мусоросборников	13,00	Проектир.(VI этап стр.)
41	Площадка для отдыха взрослого населения	110,00	Проектир.(II этап стр.)
42	Площадка для игр детей школьного возраста	186,00	Проектир.(II этап стр.)
43	Площадка для игр детей дошкольного возраста	186,00	Проектир.(II этап стр.)
44	Спортивная площадка	150,00	Проектир.(II этап стр.)
45	Спортивная площадка	230,00	Проектир.(II этап стр.)
46	Площадка для хозяйственных целей	65,00	Проектир.(II этап стр.)
46.1	Площадка для установки мусоросборников	12,00	Проектир.(II этап стр.)
46.2	Площадка для установки мусоросборников		Проектир.
58	Площадка для стоянки автомашин (162 м/м), в том числе: Автостоянка для работников и посетителей общественно-деловых объектов (14 м/м)		Проектир.(VI этап стр.)
58	Площадка для стоянки автомашин		Проектир.
58.1	Автостоянка для работников и посетителей общественно-деловых объектов		Проектир.
59.1	ГРПШ №1		Проектир.(I этап стр.)
59.2	ГРПШ №2		Проектир.(II этап стр.)
60	Площадка для установки мусоросборников		Проектир.

Ведомость элементов озеленения. VI этап строительства

Поз.	Условн. обозн.	Наименование породы или вида насаждения	Возраст	Кол. (шт.)	Примечание
1	●	Туя западная "Fastigiata"	3-5	5	Саженец с комом
9	●●●	Можжевельник казацкий	3-5	120	Саженец
11	●●●	Можжевельник виргинский "Grey Owl"	3-5	10	Саженец
17	●●●	Кипарис Аризонский	3-5	9	Саженец с комом
19	●	Туя западная "Brabant"	3-5	6	Саженец с комом
20	●	Туя западная "Variegata"	3-5	8	Саженец с комом
25	●●●	Роза парковая	3	16	Саженец
26	●●●	Сирень садовая	3	20	Саженец
27	●●●	Боярышник красный	3	3	Саженец
31	●●●	Розмарин Крымский	м2	40	9шт. на 1м2
34	●●●	Гибискус Сирийский	3	3	Саженец
37	●●●	Газон из смеси белого и розового клевера	м2	1040	

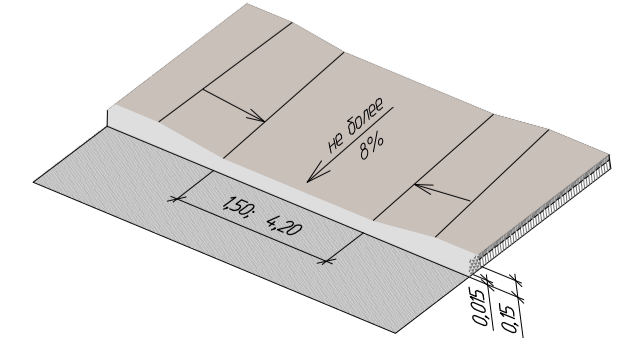
Ведомость малых архитектурных форм и переносного оборудования VI этап строительства

Поз.	Обозначение	Наименование	Кол.	Обозначение тип. проекта
и	МФ 1.03	Лавочка	7	ООО АТРИКС
к	МФ 6.05	Урна	7	ООО АТРИКС

Условные обозначения

- Граница земельного участка, S=107 898м2 Кадастровый номер 90:18:010155:3869
- Граница земельного участка, S=7 488м2 Кадастровый номер 90:18:010155:4346
- Граница проектирования VI этапа строительства, S=8 100м2
- Граница допустимого размещения зданий, строений и сооружений
- Бордюрный пандус для МГН
- Места парковки для машин МГН группы М4, размером 3,6 x 6,0м

Устройство бордюрного пандуса в местах пересечения пешеходных и транспортных путей



Ведомость покрытий. VI этап строительства

п/п	Условные обозначения	Тип покрытия	Площадь покрытия, м2	Примечания
1	■	I	4 350	
2	■	II	550	
3	■	III	390	
4	■	IIIa	160	
5	■	V	13	
6	■	БР 100.30.15	400 пм	ГОСТ 6665-91
7	■	БР 100.20.8	780 пм	ГОСТ 6665-91

Технико-экономические показатели. VI этап строительства

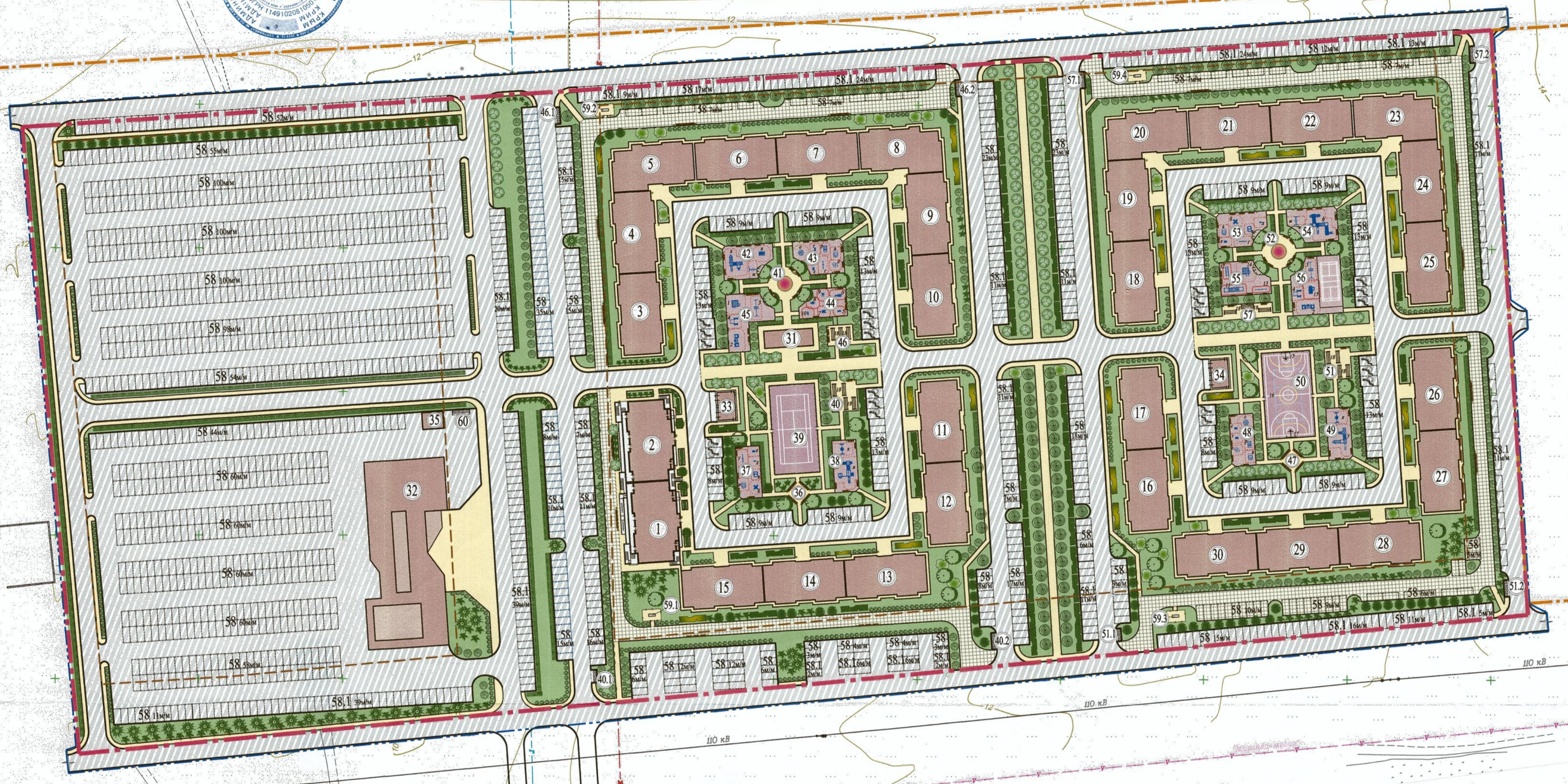

№ пп	Наименование показателей	Ед. изм. м2	Соотношение %
1	Площадь участка в границах проектирования VI этапа строительства в том числе:	8 100	100
2	- под застройкой	1 557	19
3	- под проездами, тротуарами и площадками	5 463	67
4	- под озеленением	1 080	14

Схема планировочной организации земельного участка разработана на топосъемке М1:500, выполненной отделом изысканий "Севастопольский Стройпроект".
 Разбивка проектных зданий дана в осях и геодезических координатах.
 Работы по озеленению производятся после прокладки инженерных сетей, устройства проездов, тротуаров, площадок. При посадке зеленых насаждений необходимо соблюдать расстояния до зданий, сооружений и инженерных сетей согласно требованиям табл.9.1, СП 42.13330.2016.
 Ведомость жилых и общественных зданий и сооружений см. лист ПЗУ-3.

				00819/6 - ПЗУ.ГЧ		
Изм.	Кол.	Лист	Надк.	Подп.	Дата	
Разраб.	Максимова	02.21				Комплекс многоквартирных жилых домов по адресу: г.Евпатория, в районе пересечения ул.Чапаева и просп.Победы. VI этап строительства
ГАП	Костюченко	02.21				Схема планировочной организации земельного участка М 1:500
ГИП	Карташова	02.21				
Н.контр.	Костюченко	02.21				
				Стдия	Лист	Листов
				П	2	

Строительство объекта соответствует виду разрешенного использования земельного участка и градостроительному плану земельного участка (ГЗУ).

Врио главы администрации г. Евпатория

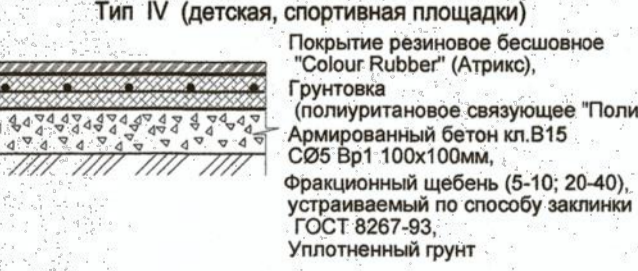
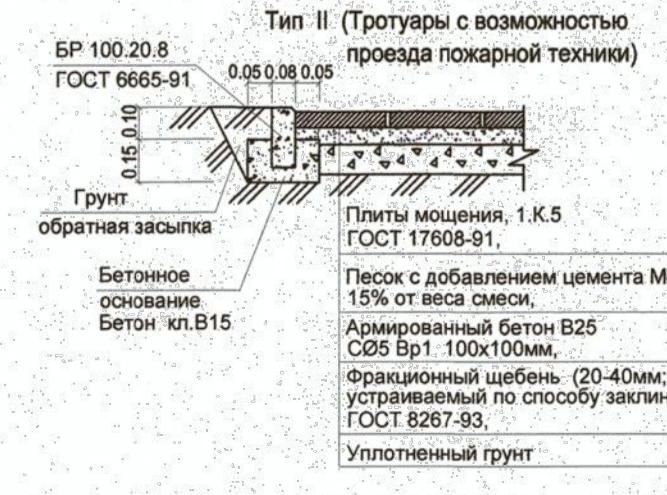
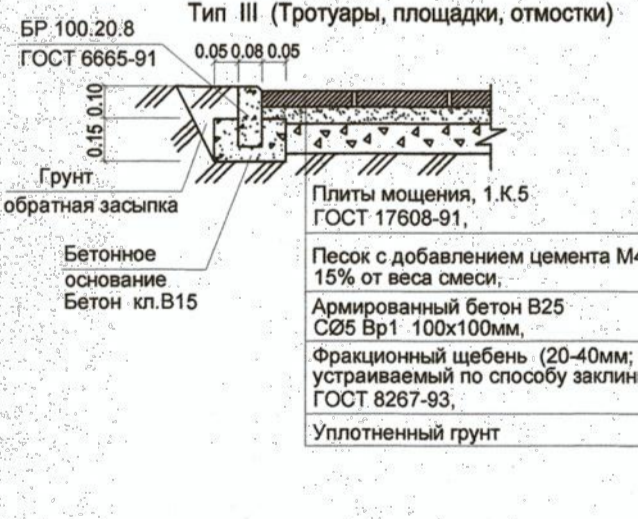
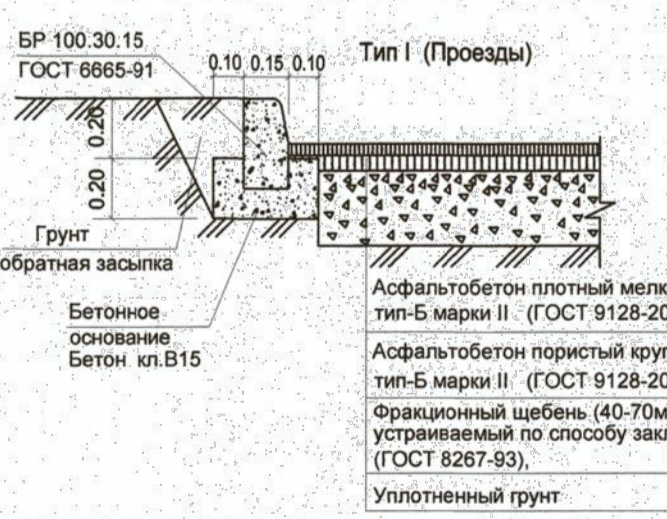


Номер на плане	Наименование	Площадь застройки, м2	Примечание
1	Секция 1, (тип I)	579,00	Проектир. (I этап стр.)
2	Секция 2, (тип I)	560,00	Проектир. (I этап стр.)
3	Секция 3, (тип I)	579,00	Проектир. (II этап стр.)
4	Секция 4, (тип I)	560,00	Проектир. (II этап стр.)
5	Секция 5, (тип III)	463,50	Проектир. (II этап стр.)
6	Секция 6, (тип I)	579,00	Проектир. (III этап стр.)
7	Секция 7, (тип I)	560,00	Проектир. (III этап стр.)
8	Секция 8, (тип III)	463,50	Проектир. (III этап стр.)
9	Секция 9, (тип II)	564,00	Проектир. (IV этап стр.)
10	Секция 10, (тип II)	564,00	Проектир. (IV этап стр.)
11	Секция 11, (тип II)	564,00	Проектир. (V этап стр.)
12	Секция 12, (тип II)	564,00	Проектир. (V этап стр.)
13	Секция 13, (тип II)	564,00	Проектир. (VI этап стр.)
14	Секция 14, (тип II)	564,00	Проектир. (VI этап стр.)
15	Секция 15, (тип II)	564,00	Проектир. (VI этап стр.)
16	Секция 16, (тип II)	564,00	Проектир. (VII этап стр.)
17	Секция 17, (тип II)	564,00	Проектир. (VII этап стр.)
18	Секция 18, (тип II)	564,00	Проектир. (VIII этап стр.)
19	Секция 19, (тип II)	564,00	Проектир. (VIII этап стр.)
20	Секция 20, (тип III)	463,50	Проектир. (IX этап стр.)
21	Секция 21, (тип I)	579,00	Проектир. (IX этап стр.)
22	Секция 22, (тип I)	579,00	Проектир. (IX этап стр.)
23	Секция 23, (тип III)	463,50	Проектир. (X этап стр.)
24	Секция 24, (тип I)	560,00	Проектир. (X этап стр.)
25	Секция 25, (тип I)	579,00	Проектир. (X этап стр.)
26	Секция 26, (тип I)	579,00	Проектир. (XI этап стр.)
27	Секция 27, (тип I)	579,00	Проектир. (XI этап стр.)
28	Секция 28, (тип II)	564,00	Проектир. (XII этап стр.)
29	Секция 29, (тип II)	564,00	Проектир. (XII этап стр.)
30	Секция 30, (тип II)	564,00	Проектир. (XII этап стр.)
31	Центр детского творчества	100,00	Проектир. (XIII этап стр.)
32	Торгово-развлекательный центр	1500,00	Проектир. (XIV этап стр.)
33	КТП №1 (10/0,4кВ)	96,00	Проектир. (I этап стр.)
34	КТП №2 (10/0,4кВ)	94,00	Проектир. (VII этап стр.)
35	КТП №3 (10/0,4кВ)	48,00	Проектир. (XIV этап стр.)
36	Площадка для отдыха взрослого населения	50,00	Проектир.
37	Площадка для игр детей дошкольного возраста	150,00	Проектир.
38	Площадка для игр детей школьного возраста	150,00	Проектир.
39	Спортивная площадка (теннис)	490,00	Проектир.
40	Площадка для хозяйственных целей	100,00	Проектир.
40.1	Площадка для установки мусоросборников	10,00	Проектир.
40.2	Площадка для установки мусоросборников	12,00	Проектир.
41	Площадка для отдыха взрослого населения	110,00	Проектир.
42	Площадка для игр детей школьного возраста	186,00	Проектир.
43	Площадка для игр детей дошкольного возраста	186,00	Проектир.
44	Спортивная площадка	150,00	Проектир.
45	Спортивная площадка	230,00	Проектир.
46	Площадка для хозяйственных целей	65,00	Проектир.
46.1;46.2	Площадки для установки мусоросборников	24,00	Проектир.
47	Площадка для отдыха взрослого населения	50,00	Проектир.
48	Площадка для игр детей дошкольного возраста	150,00	Проектир.
49	Площадка для игр детей школьного возраста	150,00	Проектир.
50	Комбинированная спортивная площадка (мини-футбол, баскетбол, волейбол)	510,00	Проектир.
51	Площадка для хозяйственных целей	100,00	Проектир.
51.1;51.2	Площадки для установки мусоросборников	22,00	Проектир.
52	Площадка для отдыха взрослого населения	110,00	Проектир.
53	Площадка для игр детей дошкольного возраста	186,00	Проектир.
54	Площадка для игр детей школьного возраста	186,00	Проектир.
55	Спортивная площадка	186,00	Проектир.
56	Спортивная площадка (бадминтон)	330,00	Проектир.
57	Площадка для хозяйственных целей	95,00	Проектир.
57.1;57.2	Площадки для установки мусоросборников	24,00	Проектир.
58	Площадка для стоянки автомашин (1448 м/м)		Проектир.
58.1	Автостоянка для работников и посетителей общественно-деловых объектов (307 м/м)		Проектир.
59.1	ГРПШ №1		Проектир. (II этап стр.)
59.2	ГРПШ №2		Проектир. (II этап стр.)
59.3	ГРПШ №3		Проектир. (VII этап стр.)
59.4	ГРПШ №4		Проектир. (VIII этап стр.)
60	Площадка для установки мусоросборников	13,00	Проектир.

Автомобильная дорога к ул. Чапаева Разрабатывается отдельным проектом

РАСМОТРЕНО БЕЗ ЗАМЕЧАНИЙ.
Начальник отдела архитектуры и градостроительства администрации г. Евпатория
А.Н. Буфалов
20 17 г.

Конструкции покрытий



Ведомость покрытий

п/п	Условные обозначения	Тип покрытия	Площадь покрытия, м2	Примечания
1		I	55 615	
2		II	5 180	
3		III	11 850	
4		IV	3 240	
5		V	105	
6	БР 100.30.15		4 200 пм	ГОСТ 6665-91
7	БР 100.20.8		5 600 пм	ГОСТ 6665-91

Ведомость элементов озеленения

Поз.	Условн. обозн.	Наименование породы или вида насаждения	Возраст	Кол. (шт.)	Примечание
1		Сосна крымская	5	32	Саженец с комом
2		Кипарис вечнозеленый "Пирамидальный"	5	76	Саженец с комом
3		Туя западная	5	210	Саженец с комом
4		Альбиция ленкоранская	3-5	36	Саженец с комом
5		Клен остролистный "Кримсон Центри"	3-5	105	Саженец с комом
6		Каштан конский	3-5	125	Саженец с комом
7		Можжевельник казацкий	2-3	700	Саженец
8		Биота восточная	2-3	1855	Саженец
9		Барбарис Тунберга	2-3	1300	Саженец
10		Магония падуболистная	2-3	2200	Саженец
11		Чубушник венечный	2-3	450	Саженец
12		Спирея Вангутта	2-3	230	Саженец
13		Газон	м2	10 125	Смесь трав

- Условные обозначения
- Граница земельного участка, S=107 898м2
Кадастровый номер 90:18:010155:3869
 - Граница благоустройства, S=114 700м2
 - Граница допустимого размещения зданий, строений и сооружений
 - Границы смежных землеотводов

Ведомость переносного оборудования

Поз.	Обозначение	Наименование	Кол.	Обозначение типового проекта
а	МФ 3.021-15	"Песочница распахная"	4	ООО АТРИКС
б	ДИО 2.06-15	"Карусель с рулем"	2	ООО АТРИКС
в	МФ 5.13	"Домик-беседка "Карета"	2	ООО АТРИКС
г	ДИО 3.071	"Качалка - балансир большая"	3	ООО АТРИКС
д	ДИО 4.04	"Качалка "Мотоцикл"	2	ООО АТРИКС
е	ДИО 4.22	"Качалка "Черепашка"	2	ООО АТРИКС
и	ДИК 3.113	"Подворье"	1	ООО АТРИКС
к	ДИО 1.15-16	"Качели "Гнездо"	2	ООО АТРИКС
л	ДИК 2.41	"Райские птицы"	1	ООО АТРИКС
м	ДИО 1.02-16	"Качели базовые двойные"	2	ООО АТРИКС
н	СО 4.054	"Наклонная стенка двойная"	1	ООО АТРИКС
о	ДИО 2.01	"Карусель с 6-ю сиденьями"	2	ООО АТРИКС
п	МФ 5.094	"Домик-беседка "Сказочный большой"	2	ООО АТРИКС
р	МФ 4.21	"Машинка-вездеход"	2	ООО АТРИКС
с	ДИО 4.11	"Качалка "Бабочка"	2	ООО АТРИКС
т	ДИО 4.31	"Качалка "Лошадка"	2	ООО АТРИКС
у	ДИК 3.04-15	"Востор"	1	ООО АТРИКС
ф	ДИК 4.13	"Башенки"	1	ООО АТРИКС
1	СО 1.331	"Спортивный комплекс. Комби"	1	ООО АТРИКС
2	СО 4.062	"Скалолаз - двойной"	2	ООО АТРИКС
3	СО 1.15	"Спортивный комплекс. Базовый"	2	ООО АТРИКС
4	СО 7.13	"Базис"	2	ООО АТРИКС
5	СО 6.01	Спортивный тренажер "Орбита"	1	ООО АТРИКС
6	СО 6.03	Спортивный тренажер "Жим лежа"	1	ООО АТРИКС
7	СО 6.04	Спортивный тренажер "Жим сидя"	1	ООО АТРИКС
8	СО 6.34	Спортивный тренажер "Ребрыля"	1	ООО АТРИКС
9	СО 6.38	Спортивный тренажер "Турник"	1	ООО АТРИКС
10	СО 6.30	Спортивный тренажер "Бабочка"	1	ООО АТРИКС
11	СО 7.03	"Рукоход классический двухуровневый"	1	ООО АТРИКС
12	СО 7.09	"Брусья двойные для отжиманий"	1	ООО АТРИКС
13	СО 7.32	"Турник тройной высокий"	1	ООО АТРИКС
14	СО 1.12	"Горизонтальная сеть"	1	ООО АТРИКС
15	СО 1.30	"Шведская стенка с шестом"	1	ООО АТРИКС
16	СО 5.05	"Стойки волейбольные (комплект)"	1	ООО АТРИКС
17	СО 5.10	"Гандбольные ворота с баскетбольным щитом"	2	ООО АТРИКС
18	МФ 6.16	Стойка для сушки белья (компл. 2шт.)	14	ООО АТРИКС
	МФ 1.03	Лавочка	140	ООО АТРИКС
	МФ 6.05	Урна	100	ООО АТРИКС

Технико - экономические показатели земельного участка

№ пп	Наименование показателей	Ед. изм. м2	Соотношение %
1	Площадь участка в границах землеотвода	107 898	
2	Площадь участка в границах благоустройства, в том числе:	114 700	100
3	- под застройкой	18 460	16
4	- под проездами, тротуарами и площадками (в границах землеотвода)	69 188	
	- под проездами (за границами землеотвода)	6 802	66
5	- под озеленением	20 250	18

Схема планировочной организации земельного участка разработана на топосъемке М1:500, выполненной отделом изысканий "Севастопольский Стройпроект".
Работы по озеленению производить после прокладки инженерных сетей, устройства проездов, тротуаров, площадок. При посадке зеленых насаждений необходимо соблюдать расстояния до зданий, сооружений и инженерных сетей согласно требованиям табл.9.1, СП 42.13330.2016.

00819 - 00 - ГП

Комплекс многоквартирных жилых домов по адресу: г.Евпатория, в районе пересечения ул.Чапаева и просп.Победы

Изм.	Кол.	Лист	Надок	Подп.	Дата	Стадия	Лист	Листов
						П	1	

Комплекс многоквартирных жилых домов

Схема планировочной организации земельного участка. М 1:1000

Область с ограниченной ответственностью "Севастопольский Стройпроект"

Разраб. Максимова
ГАП Косточенко
ГИП Карташова
Н.контр. Косточенко

Взам. инв. №
Подпись и дата
Имя инв. подл.