

ГРАДОСТРОИТЕЛЬНЫЙ ПЛАН ЗЕМЕЛЬНОГО УЧАСТКА

№ РФ-77-4-53-3-38-2021-7675

Градостроительный план земельного участка подготовлен на основании обращения правообладателя земельного участка, иного лица в случае, предусмотренном частью 1.1 статьи 57.3 Градостроительного кодекса Российской Федерации

ОБЩЕСТВА С ОГРАНИЧЕННОЙ ОТВЕТСТВЕННОСТЬЮ "СПЕЦИАЛИЗИРОВАННЫЙ ЗАСТРОЙЩИК "КОНСТАНТКОМПАНИ" от 19.11.2021

Местонахождение земельного участка

г. Москва, внутригородское муниципальное образование Головинское, местоположение установлено относительно ориентира, расположенного в границах участка. Почтовый адрес ориентира: г. Москва, ул. Михалковская, вл. 50

Описание границ земельного участка (образуемого земельного участка):

согласно выписке из Единого государственного реестра недвижимости об объекте недвижимости от 19.11.2021г. №КУВИ-002/2021-153608541

Обозначение (номер) характерной точки	Перечень координат характерных точек в системе координат, используемой для ведения Единого государственного реестра недвижимости	
	X	Y
1	19190	899.52
2	19174.5	900.66
3	19174.12	895.12
4	19138.57	898.54
5	19110.75	899.32
6	19102.96	899.58
7	19101.73	902.84
8	19089.41	928.17
9	19062.56	915.06
10	19062.24	914.91
11	19055.76	913.27
12	19023.24	908.59
13	19021.46	908.25
14	19019.73	892.35
15	19024.98	898.48
16	19068.54	903.2
17	19077.15	903.96
18	19077.91	903.79
19	19078.46	903.49
20	19078.88	902.94

Обозначение (номер) характерной точки	Перечень координат характерных точек в системе координат, используемой для ведения Единого государственного реестра недвижимости	
	X	Y
21	19079.35	902
22	19080.06	892.01
23	19076.52	853.39
24	19086.62	850.86
25	19084.59	838.95
26	19084.91	839.18
27	19086.79	840.54
28	19121.22	838.38
29	19138.75	837.32
30	19144.58	836.72
31	19144.54	836.32
32	19144.53	836.2
33	19144.68	836.2
34	19167.78	838.03
35	19173.8	851.26
36	19180.14	864.03
37	19180.77	869.7
38	19189.22	894.16
1	19190	899.52

Кадастровый номер земельного участка (при наличии) или в случае, предусмотренном частью 1.1 статьи 57.3 Градостроительного кодекса Российской Федерации, условный номер образуемого земельного участка на основании утвержденных проекта межевания территории и (или) схемы расположения земельного участка или земельных участков на кадастровом плане территории
77:09:0001026:107

Площадь земельного участка
7200 кв.м

Информация о расположенных в границах земельного участка объектах капитального строительства
В границах земельного участка расположены объекты капитального строительства. Количество объектов 2 единицы. Объекты отображаются на чертеже(ах) градостроительного плана под порядковыми номерами. Описание объектов капитального строительства приводится в подразделе 3.1 "Объекты капитального строительства" или подразделе 3.2 "Объекты, включенные в единый государственный реестр объектов культурного наследия (памятников истории и культуры) народов Российской Федерации" раздела 3.

Информация о границах зоны планируемого размещения объекта капитального строительства в соответствии с утвержденным проектом планировки территории (при наличии)

Проект планировки утвержден. Координаты характерных точек не установлены.

Обозначение (номер) характерной точки	Перечень координат характерных точек в системе координат, используемой для ведения Единого государственного реестра недвижимости	
	X	Y
-	-	-

Реквизиты проекта планировки территории и (или) проекта межевания территории в случае, если земельный участок расположен в границах территории, в отношении которой утверждены проект планировки территории и (или) проект межевания территории

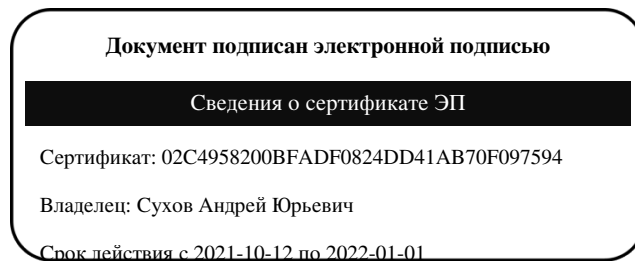
Проект межевания территории не утвержден.

- Проект планировки территории. Утвержден постановлением Правительства Москвы № 1650-ПП от 19.12.2018 «Об утверждении проекта планировки территории, ограниченной Михалковской улицей, территорией объекта культурного наследия регионального значения «Усадьба Михалково».

Градостроительный план подготовлен

Комитетом по архитектуре и градостроительству города Москвы

**Первый
заместитель
председателя**



**Сухов
Андрей Юрьевич**

Дата выдачи 02.12.2021

1. Чертеж(и) градостроительного плана земельного участка

Чертеж(и) градостроительного плана земельного участка содержится в приложении к настоящему документу.

2. Информация о градостроительном регламенте, либо требованиях к назначению, параметрам и размещению объекта капитального строительства на земельном участке, на который действие градостроительного регламента не распространяется или для которого градостроительный регламент не устанавливается

Земельный участок расположен в территориальной зоне, для которой установлен градостроительный регламент. На часть земельного участка действие градостроительного регламента не распространяется.

2.1. Реквизиты акта органа государственной власти субъекта Российской Федерации, органа местного самоуправления, содержащего градостроительный регламент, либо реквизиты акта федерального органа государственной власти, органа государственной власти субъекта Российской Федерации, органа местного самоуправления, иной организации, определяющего, в соответствии с федеральными законами, порядок использования земельного участка, на который действие градостроительного регламента не распространяется или для которого градостроительный регламент не устанавливается

Постановление Правительства Москвы от 28.03.2017 г. № 120-ПП "Об утверждении Правил землепользования и застройки города Москвы".
Постановление Правительства Москвы от 19.12.2018 № 1650-ПП «Об утверждении проекта

планировки территории, ограниченной Михалковской улицей, территорией объекта культурного наследия регионального значения «Усадьба Михалково».

2.2. Информация о видах разрешенного использования земельного участка

основные виды разрешенного использования земельного участка:

- Многоэтажная жилая застройка (высотная застройка). Размещение многоквартирных домов этажностью девять этажей и выше;
благоустройство и озеленение придомовых территорий;
обустройство спортивных и детских площадок, хозяйственных площадок и площадок для отдыха;
размещение подземных гаражей и автостоянок, размещение объектов обслуживания жилой застройки во встроенных, пристроенных и встроенно-пристроенных помещениях многоквартирного дома в отдельных помещениях дома, если площадь таких помещений в многоквартирном доме не составляет более 15% от общей площади дома (2.6)
- Хранение автотранспорта. Размещение отдельно стоящих и пристроенных гаражей, в том числе подземных, предназначенных для хранения автотранспорта, в том числе с разделением на машино-места, за исключением гаражей, размещение которых предусмотрено содержанием видов разрешенного использования с кодами 2.7.2, 4.9 (2.7.1)
- Дошкольное, начальное и среднее общее образование. Размещение объектов капитального строительства, предназначенных для просвещения, дошкольного, начального и среднего общего образования (детские ясли, детские сады, школы, лицеи, гимназии, художественные, музыкальные школы, образовательные кружки и иные организации, осуществляющие деятельность по воспитанию, образованию и просвещению), в том числе зданий, спортивных сооружений, предназначенных для занятия обучающихся физической культурой и спортом (3.5.1)
- Улично-дорожная сеть. Размещение объектов улично-дорожной сети: автомобильных дорог, трамвайных путей и пешеходных тротуаров в границах населенных пунктов, пешеходных переходов, бульваров, площадей, проездов, велодорожек и объектов велотранспортной и инженерной инфраструктуры;
размещение придорожных стоянок (парковок) транспортных средств в границах городских улиц и дорог, за исключением предусмотренных видами разрешенного использования с кодами 2.7.1, 4.9, 7.2.3, а также некапитальных сооружений, предназначенных для охраны транспортных средств (12.0.1)

условно разрешенные виды использования земельного участка:

Не установлены

вспомогательные виды разрешенного использования земельного участка:

Устанавливаются и применяются в соответствии с разделом 3.3 общей части Правил землепользования и застройки города Москвы.

2.3. Предельные (минимальные и (или) максимальные) размеры земельного участка и предельные параметры разрешенного строительства, реконструкции объекта капитального строительства, установленные градостроительным регламентом для территориальной зоны, в которой расположен земельный участок:

Предельные (минимальные и (или) максимальные) размеры земельных участков, в том числе их площадь			Минимальные отступы от границ земельного участка в целях определения мест допустимого размещения зданий, строений, сооружений, за пределами которых запрещено строительство зданий, строений, сооружений	Предельное количество этажей и(или) предельная высота зданий, строений, сооружений	Максимальный процент застройки в границах земельного участка, определяемый как отношение суммарной площади земельного участка, которая может быть застроена, ко всей площади земельного участка	Требования к архитектурным решениям объектов капитального строительства, расположенным в границах территории исторического поселения федерального или регионального значения	Иные показатели
1	2	3	4	5	6	7	8
Длина, м	Ширина, м	Площадь, м ² или га					
не установлена	не установлена	не установлена	не установлены	Предельная высота (м.) - 100	Максимальный процент застройки (%) - не установлен	не установлены	Максимальная плотность (тыс.кв.м/га) - 43.7 Суммарная поэтажная площадь объекта в габаритах наружных стен – 31460 кв.м, в том числе дошкольное образовательное учреждение на 50 мест.

2.4. Требования к назначению, параметрам и размещению объекта капитального строительства на земельном участке, на который действие градостроительного регламента не распространяется или для которого градостроительный регламент не устанавливается (за исключением случая, предусмотренного пунктом 7.1 части 3 статьи 57.3 Градостроительного кодекса Российской Федерации):

Причины отнесения земельного участка к виду земельного участка, на который действие градостроительного регламента не распространяется или для которого градостроительный регламент не устанавливается	Реквизиты акта, регулирующего использование земельного участка	Требования к использованию земельного участка	Требования к параметрам объекта капитального строительства			Требования к размещению объектов капитального строительства	
			Предельное количество этажей и(или) предельная высота зданий, строений, сооружений	Максимальный процент застройки в границах земельного участка, определяемый как отношение суммарной площади земельного участка, которая может быть застроена, ко всей площади земельного участка	Иные требования к параметрам объекта капитального строительства	Минимальные отступы от границ земельного участка в целях определения мест допустимого размещения зданий, строений, сооружений, за пределами которых запрещено строительство зданий, строений, сооружений	Иные требования к размещению объектов капитального строительства
1	2	3	4	5	6	7	8
Территория общего пользования – улично-	Постановление Правительства Москвы от	Для части земельного участка, площадью 5	—	—	—	—	—

дорожная сеть.	19.12.2018 № 1650-ПП «Об утверждении проекта планировки территории, ограниченной Михалковской улицей, территорией объекта культурного наследия регионального значения «Усадьба Михалково».	кв.м, предназначенной для размещения улично-дорожной сети, использование определяется уполномоченными органами исполнительной власти субъектов Российской Федерации.					
----------------	---	--	--	--	--	--	--

2.5. Предельные параметры разрешенного строительства, реконструкции объекта капитального строительства, установленные положением об особо охраняемых природных территориях, в случае выдачи градостроительного плана земельного участка в отношении земельного участка, расположенного в границах особо охраняемой природной территории:

Причины отнесения земельного участка к виду земельного участка, для которого градостроительный регламент не устанавливается	Реквизиты Положения об особо охраняемой природной территории	Реквизиты утвержденной документации по планировке территории	Зонирование особо охраняемой природной территории (да/нет)							
			Функциональная зона	Виды разрешенного использования земельного участка		Требования к параметрам объекта капитального строительства			Требования к размещению объектов капитального строительства	
				Основные виды разрешенного использования	Вспомогательные виды разрешенного использования	Предельное количество этажей и (или) предельная высота зданий, строений, сооружений	Максимальный процент застройки в границах земельного участка, определяемый как отношение суммарной площади земельного участка, которая может быть застроена, ко всей площади земельного участка	Иные требования к параметрам объекта капитального строительства	Минимальные отступы от границ земельного участка в целях определения мест допустимого размещения зданий, строений, сооружений, за пределами которых запрещено строительство зданий, строений, сооружений	Иные требования к размещению объектов капитального строительства
1	2	3	4	5	6	7	8	9	10	11
—	—	—	—	—	—	—	—	—	—	—

В целях осуществления контроля за реализацией утвержденного архитектурно-градостроительного решения объекта в случаях,

предусмотренных постановлением Правительства Москвы от 30.04.2013 №284-ПП архитектурно-градостроительные характеристики и параметры объектов должны соответствовать свидетельству об утверждении архитектурно-градостроительного решения объекта капитального строительства.

В соответствии с требованиями Постановления Правительства РФ от 03.03.2018 № 222 "Об утверждении Правил установления санитарно-защитных зон и использования земельных участков, расположенных в границах санитарно-защитных зон" при планировании строительства или реконструкции объекта, а также при наличии в границах земельного участка объектов, введенных в эксплуатацию, в отношении которых подлежат установлению санитарно-защитные зоны на основании постановления Главного государственного санитарного врача РФ от 25.09.2007 г. N 74 (ред. от 25.04.2014) «О введении в действие новой редакции санитарно-эпидемиологических правил и нормативов СанПиН 2.2.1/2.1.1.1200-03 «Санитарно-защитные зоны и санитарная классификация предприятий, сооружений и иных объектов»», правообладатели и (или) застройщики вышеуказанных объектов обязаны провести исследования (измерения) атмосферного воздуха, уровней физического и (или) биологического воздействия на атмосферный воздух за контуром объекта и представить в Федеральную службу по надзору в сфере защиты прав потребителей и благополучия человека (ее территориальные органы) заявление об установлении (или изменении) санитарно-защитной зоны.

5. Информация об ограничениях использования земельного участка, в том числе, если земельный участок полностью или частично расположен в границах зон с особыми условиями использования территорий

Земельный участок расположен в границах зоны слабого подтопления в соответствии с приказом Московско-Окского бассейнового водного управления Федерального агентства водных ресурсов Российской Федерации (Росводресурсы) № 149 от 08.05.2018 «Об утверждении зон подтопления, прилегающих к зонам затопления, определенных в отношении территорий, которые прилегают к водотокам на территории города Москвы в зоне деятельности Московско-Окского бассейнового водного управления Федерального агентства водных ресурсов».

Площадь земельного участка, покрываемая зоной с особыми условиями использования территории, составляет – **7200 м²**

В соответствии с п.6 ст. 67.1 Водного кодекса Российской Федерации от 3 июня 2006 г. № 74-ФЗ: в границах зон затопления, подтопления, в соответствии с законодательством Российской Федерации о градостроительной деятельности отнесенных к зонам с особыми условиями использования территорий, запрещаются:

- 1) размещение новых населенных пунктов и строительство объектов капитального строительства без обеспечения инженерной защиты таких населенных пунктов и объектов от затопления, подтопления;
- 2) использование сточных вод в целях регулирования плодородия почв;
- 3) размещение кладбищ, скотомогильников, объектов размещения отходов производства и потребления, химических, взрывчатых, токсичных, отравляющих и ядовитых веществ, пунктов хранения и захоронения радиоактивных отходов;
- 4) осуществление авиационных мер по борьбе с вредными организмами.

Земельный участок расположен в границах зоны регулирования застройки № 15 в соответствии с выпиской из Единого государственного реестра недвижимости об объекте недвижимости от 19.11.2021г. № КУВИ-002/2021-153608541.

Площадь земельного участка, покрываемая зоной с особыми условиями использования территории, составляет – **7200 м²**

ограничения прав на земельный участок, предусмотренные статьями 56, 56.1 Земельного кодекса Российской Федерации; Срок действия: с 2019-12-16; реквизиты документа-основания: постановление Правительства Москвы от 28.12.1999 № 1215 выдан: Правительство Москвы; Содержание ограничения (обременения): Режим использования земель утвержден: Постановлением Правительства Москвы № 1215 от 28.12.1999; Реестровый номер границы: 77.09.2.92.

Земельный участок расположен в границах территории с индексом подзоны в составе зоны

регулирования застройки и хозяйственной деятельности №15: РЗ, в соответствии с постановлением Правительства Москвы от 07.05.2020 г. № 526-ПП "Об утверждении требований к градостроительным регламентам в границах территории единой охранной зоны № 288 объектов культурного наследия и части территории зоны регулирования застройки и хозяйственной деятельности № 15".

Номер регламентного участка: 8.

Адрес участка по БТИ: Михалковская ул., д. 50а; д. 50а, стр. 1, 3, 4; д. 52, стр. 18, 22, 23.

Объекты капитального строительства, существующие в границах регламентного участка: д. 50а; д. 50а, стр. 1, 3, 4; д. 52, стр. 18, 22, 23.

Зоны возможного размещения объектов капитального строительства в границах регламентного участка: 1(8).

Элемент планировочной структуры - регламентный участок:

Требования и ограничения общего характера

№ п/п	Наименование характеристик и показателей, отражающих требования и ограничения градостроительного регламента	Значения характеристик и показателей
1	Основные виды разрешенного использования земельных участков и объектов капитального строительства, входящих в регламентный участок	настоящими требованиями не устанавливаются
2	Зоны действия публичных сервитутов, территории общего пользования (внутриквартальные проезды, проходы, озелененные территории, зоны рекреационного назначения и др.)	сервитуты не устанавливаются
3	Минимальная площадь земельного участка, входящего в регламентный участок	не менее пятна застройки под стр. 3 (23 кв. м)
4	Максимальная площадь земельного участка, входящего в регламентный участок	в выделенных границах регламентного участка (11629 кв. м)
5	Максимальный процент застройки в границах регламентного участка	35%
6	Минимальный процент площади	не устанавливается

	озеленения в границах регламентного участка	
7	Минимальный отступ от границ регламентного участка	не устанавливается
8	Максимальная высота застройки (объектов капитального строительства) от существующего уровня земли в границах регламентного участка	100,0 м (+ 264,5 м)
9	Максимальный процент застройки прочими зданиями и сооружениями (пристройки, навесы, хозяйственные и временные сооружения) в границах регламентного участка	3%
10	Минимальная высота застройки прочими зданиями и сооружениями (пристройки, навесы, хозяйственные и временные сооружения) в границах регламентного участка	3,6 м
11	Минимальный размер интервалов в уличном фронте застройки в границах регламентного участка	не устанавливается
12	Требования в части обеспечения условий восприятия объектов культурного наследия	сохранение исторически сложившегося характера визуального восприятия объектов культурного наследия
13	Ограничения в части проведения работ по прокладке и реконструкции дорожных и инженерных коммуникаций	сохранение и восстановление элементов исторической и природной среды объектов культурного наследия
14	Ограничения в части проведения земляных, землеустроительных, мелиоративных работ	обеспечение сохранности объектов культурного наследия и объектов археологического наследия
15	Требования в части проведения работ по улучшению гидрогеологических и экологических условий	сохранение гидрогеологических и экологических условий, необходимых для обеспечения сохранности объекта культурного наследия

16	Ограничения в части проведения работ по размещению информационных стендов, рекламных щитов, вывесок, наружного освещения	разрешается установка рекламных конструкций в соответствии со схемами размещения рекламных конструкций в городе Москве
17	Требования по защите объектов археологического наследия и культурного слоя	запрещается проведение землеустроительных, земляных, строительных, мелиоративных, хозяйственных и иных работ на поверхности земли, в земле и под водой без проведения в установленном порядке археологических полевых работ
18	Сохраняемые исторические линии застройки улиц, переулков, площадей и других элементов планировочной структуры, в том числе улично-дорожной сети	не устанавливаются
19	Сохраняемые границы исторических владений в границах регламентного участка (для разработки и актуализации плана межевания территории)	не устанавливаются
20	Сохраняемый или возобновляемый исторический композиционно-пространственный тип застройки владения в границах регламентного участка	не устанавливается
21	Сохраняемые и восстанавливаемые элементы озеленения (в том числе породный состав древесных, кустарниковых и цветочных насаждений)	сохранение и развитие озеленения с использованием древесных и кустарниковых пород, а также цветочного оформления
22	Сохраняемые или восстанавливаемые элементы благоустройства (в том числе ограды, дорожные покрытия, малые архитектурные формы) в границах регламентного участка	не устанавливаются
23	Сохраняемые или восстанавливаемые элементы рельефа и гидрографической	не устанавливаются

	сети	
24	Иные требования	не устанавливаются

Требования и ограничения специального характера

№ п/п	Наименование характеристик и показателей, отражающих требования и ограничения градостроительного регламента	Значения характеристик и показателей
1	-	-

Объект капитального строительства, существующий в границах регламентного участка (объекты капитального строительства, для которых допустимы реконструкция или разборка по факту отсутствия историко-культурной ценности и/или аварийного/неудовлетворительного технического состояния с последующим строительством): Михалковская ул., д. 50а.

№ п/п	Наименование характеристик и показателей, отражающих требования и ограничения градостроительного регламента	Значения характеристик и показателей
1	Местоположение на участке	вдоль восточной границы регламентного участка
2	Основные виды работ (в том числе по фасадам и интерьерам)	реконструкция или разборка по факту отсутствия историко-культурной ценности и/или аварийного/неудовлетворительного технического состояния с последующим строительством в соответствии с параметрами градостроительного регламента, определенными на основе историко-культурных исследований и выводов визуально-ландшафтного анализа
3	Конфигурация плана	устанавливается в рамках требований к зоне возможного размещения объектов капитального строительства 1(8)
4	Этажность/высотная отметка от существующего уровня земли	устанавливается в рамках требований к зоне возможного размещения объектов

		капитального строительства 1(8)
5	Архитектурно-стилевое решение (в том числе особенности оформления фасадов)	не устанавливается
6	Объемно-пространственные и композиционно-силуэтные характеристики (в том числе угол наклона кровли, мезонин, мансарда, слуховые окна, эркеры, балконы, фронтоны, аттики и прочее)	не устанавливаются
7	Основные строительные и отделочные материалы	не устанавливаются
8	Цветовое решение	не устанавливается
9	Иные требования	не устанавливаются

Объект капитального строительства, существующий в границах регламентного участка (объекты капитального строительства, для которых допустимы реконструкция или разборка по факту отсутствия историко-культурной ценности и/или аварийного/неудовлетворительного технического состояния с последующим строительством): Михалковская ул., д. 50а, стр. 4.

№ п/п	Наименование характеристик и показателей, отражающих требования и ограничения градостроительного регламента	Значения характеристик и показателей
1	Местоположение на участке	в северной части регламентного участка
2	Основные виды работ (в том числе по фасадам и интерьерам)	реконструкция или разборка по факту отсутствия историко-культурной ценности и/или аварийного/неудовлетворительного технического состояния с последующим строительством в соответствии с параметрами градостроительного регламента, определенными на основе историко-культурных исследований и выводов визуально-ландшафтного анализа
3	Конфигурация плана	устанавливается в рамках требований к

		зоне возможного размещения объектов капитального строительства 1(8)
4	Этажность/высотная отметка от существующего уровня земли	устанавливается в рамках требований к зоне возможного размещения объектов капитального строительства 1(8)
5	Архитектурно-стилевое решение (в том числе особенности оформления фасадов)	не устанавливается
6	Объемно-пространственные и композиционно-силуэтные характеристики (в том числе угол наклона кровли, мезонин, мансарда, слуховые окна, эркеры, балконы, фронтоны, аттики и прочее)	не устанавливаются
7	Основные строительные и отделочные материалы	не устанавливаются
8	Основные строительные и отделочные материалы	не устанавливается
9	Иные требования	не устанавливаются

Зона возможного размещения объекта капитального строительства в границах регламентного участка: 1(8).

№ п/п	Наименование характеристик и показателей, отражающих требования и ограничения градостроительного регламента	Значения характеристик и показателей
1	Местоположение на участке	в границах регламентного участка
2	Основные виды работ (в том числе по фасадам и интерьерам)	строительство в соответствии с параметрами градостроительного регламента, определенными на основе историко-культурных исследований и выводов визуально-ландшафтного анализа
3	Конфигурация плана	не устанавливается
4	Этажность/высотная отметка от существующего уровня земли (абсолютная отметка)	19 эт./64,0 м (+ 228,5 м) - 30 эт./100,0 м (+ 264,5 м)
5	Архитектурно-стилевое решение (в том числе особенности оформления фасадов)	раздел "Архитектурные решения" проектной документации объекта

		капитального строительства подлежит согласованию с органом исполнительной власти города Москвы, уполномоченным в области градостроительного проектирования и архитектуры
6	Объемно-пространственные композиционно-силуэтные характеристики (в том числе угол наклона кровли, мезонин, мансарда, слуховые окна, эркеры, балконы, фронтоны, аттики и прочее)	исилуэтное завершение в диапазоне от 75,0 м (+ 239,5) до 100,0 м (+ 264,5)
7	Основные строительные и отделочные материалы	не устанавливаются
8	Цветовое решение	не устанавливается
9	Иные требования	не устанавливаются

6. Информация о границах зон с особыми условиями использования территорий, если земельный участок полностью или частично расположен в границах таких зон:

Наименование зоны с особыми условиями использования территории с указанием объекта, в отношении которого установлена такая зона	Перечень координат характерных точек в системе координат, используемой для ведения Единого государственного реестра недвижимости		
	Обозначение (номер) характерной точки	X	Y
1	2	3	4
–	–	–	–

7. Информация о границах публичных сервитутов

Информация отсутствует

Наименование зоны с особыми условиями использования территории с указанием объекта, в отношении которого установлена такая зона	Перечень координат характерных точек в системе координат, используемой для ведения Единого государственного реестра недвижимости		
	Обозначение (номер) характерной точки	X	Y
1	2	3	4
–	–	–	–

8. Номер и (или) наименование элемента планировочной структуры, в границах которого расположен земельный участок

Не установлен(ы)

9. Информация о возможности подключения (технологического присоединения) объектов капитального строительства к сетям инженерно-технического обеспечения (за исключением сетей электроснабжения), определяемая с учетом программ комплексного развития систем коммунальной инфраструктуры поселения, муниципального округа,

городского округа (при их наличии), в состав которой входят сведения о максимальной нагрузке в возможных точках подключения (технологического присоединения) к таким сетям, а также сведения об организации, представившей данную информацию

**Предварительные технические условия ПАО «МОЭК»
от 30.11.2021 № Т-МК2-01-211122/9**

Подключение к тепловым сетям

Информация о возможной максимальной нагрузке подключения:
1.00000000

Информация о возможных точках подключения:
Граница земельного участка заявителя

**Предварительные технические условия АО «Мосводоканал» (www.mosvodokanal.ru)
от 22.11.2021 № 21-11329/21**

Подключение к сетям водоснабжения

Информация о возможной максимальной нагрузке подключения:
5 куб.м/сут.

Информация о возможных точках подключения:
источником водоснабжения для объекта является водопровод d=300 мм.

Предварительные технические условия АО «Мосводоканал» (www.mosvodokanal.ru)

Подключение к сетям водоотведения

Информация о возможной максимальной нагрузке подключения:
5 куб.м/сут.

Информация о возможных точках подключения:
канализационная сеть d=200 мм с западной стороны или d=600 мм с северной стороны.

10. Реквизиты нормативных правовых актов субъекта Российской Федерации, муниципальных правовых актов, устанавливающих требования к благоустройству территории

- Закон города Москвы № 18 от 30.04.2014 "О благоустройстве в городе Москве";
- Постановление Правительства Москвы № 623-ПП от 06.08.2002 "Об утверждении Норм и правил проектирования комплексного благоустройства на территории города Москвы МГСН 1.02-02".

11. Информация о красных линиях:

Информация отсутствует

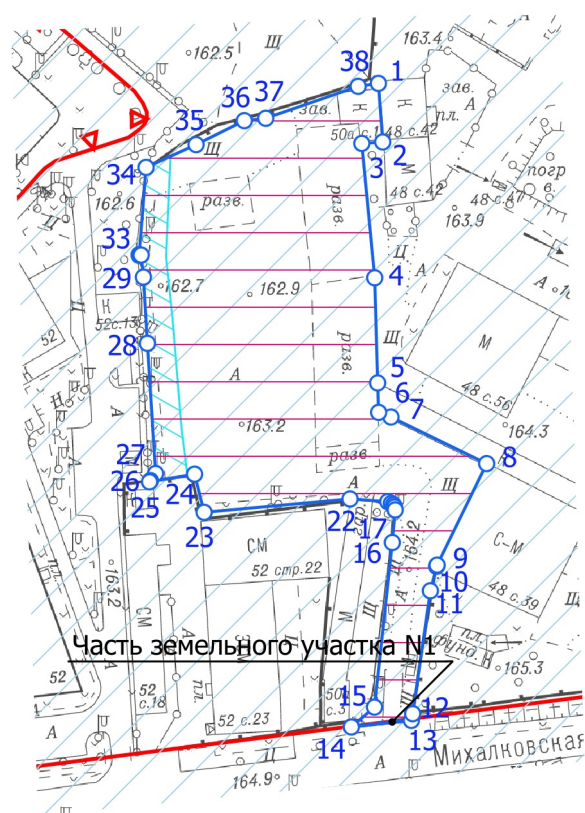
Обозначение (номер) характерной точки	Перечень координат характерных точек в системе координат, используемой для ведения Единого государственного реестра недвижимости	
	X	Y
-	-	-

Приложение (в случае, указанном в части 3.1 статьи 57.3 Градостроительного кодекса Российской Федерации)

¹ *Информация представлена на основании:*

1.1. Постановления Правительства Москвы от 28 июня 2017 г. № 396-ПП "О подготовке и выдаче градостроительных планов земельных участков в городе Москве".

1. ЧЕРТЕЖ(И) ГРАДОСТРОИТЕЛЬНОГО ПЛАНА ЗЕМЕЛЬНОГО УЧАСТКА

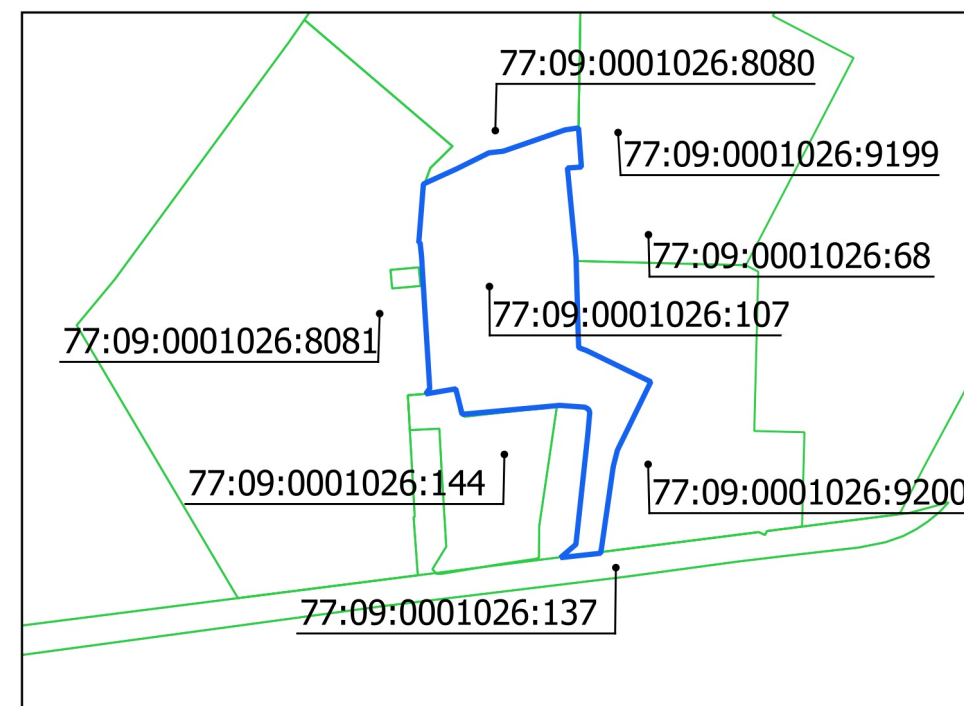


Примечание:

1. Часть земельного участка №1, площадью 5 кв.м, расположена в границах красных линий улично-дорожной сети и не может быть использована в целях строительства, реконструкции капитальных объектов.
2. Земельный участок расположен в границах зоны регулирования застройки №15.

Чертеж(и) градостроительного плана земельного участка разработан(ы) в масштабе 1:2000, на топографической основе, выполненной ГБУ «Мосгоргеотрест» в 2021 г.
Площадь земельного участка: 7200 кв.м (0.72 га)

Ситуационный план



Условные обозначения

- Границы земельного участка
- Границы части земельного участка
- Красные линии улично-дорожной сети
- Границы территорий природного комплекса Москвы, не являющихся особо охраняемыми
- Территория зоны слабого подтопления
- Территория зоны регулирования застройки
- Зона размещения инженерных коммуникаций (трассировка уточняется на стадии разработки проектной документации)

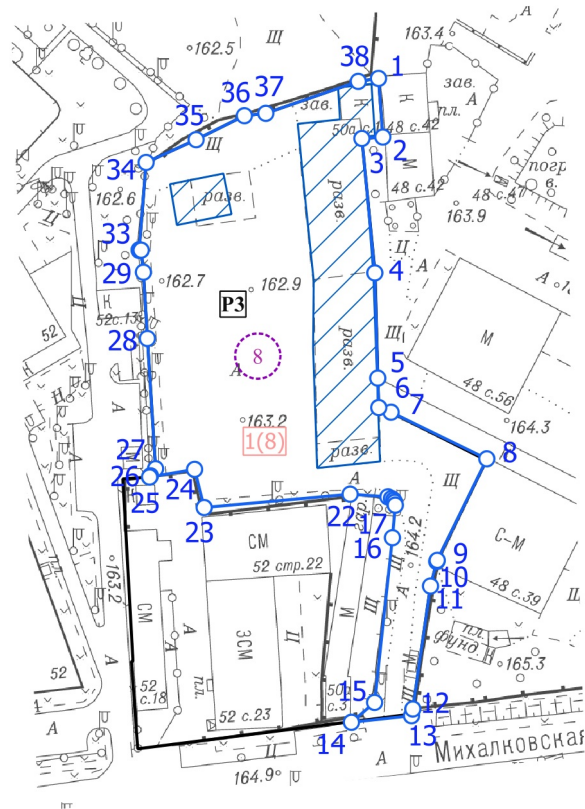
<p>ДОКУМЕНТ ПОДПИСАН ЭЛЕКТРОННОЙ ПОДПИСЬЮ</p> <p>Сертификат: 01A787C90077AC1BVB4525E142BE35A74A</p> <p>Владелец: Платонов Алексей Юрьевич</p> <p>Срок действия: с 18.11.2020 по 18.02.2022</p>	<p>Чертеж(и) градостроительного плана земельного участка разработан(ы) 24-11-2021 © ГБУ "Мосгоргеотрест"</p> <p>РФ-77-4-53-3-38-2021-7675</p>
--	---

1. ЧЕРТЕЖ(И) ГРАДОСТРОИТЕЛЬНОГО ПЛАНА ЗЕМЕЛЬНОГО УЧАСТКА

Условные обозначения

—○— Границы земельного участка

Условные обозначения в соответствии с постановлением Правительства Москвы от 07.05.2020г. №526-ПП "Об утверждении требований к градостроительным регламентам в границах территории единой охранной зоны №288 объектов культурного наследия и части территории зоны регулирования застройки и хозяйственной деятельности №15"



— Границы регламентных участков

P3

Режим использования земель и земельных участков в границах зоны регулирования застройки и хозяйственной деятельности

8

Номер регламентного участка

1(8)

Зона возможного размещения объекта капитального строительства в границах регламентного участка

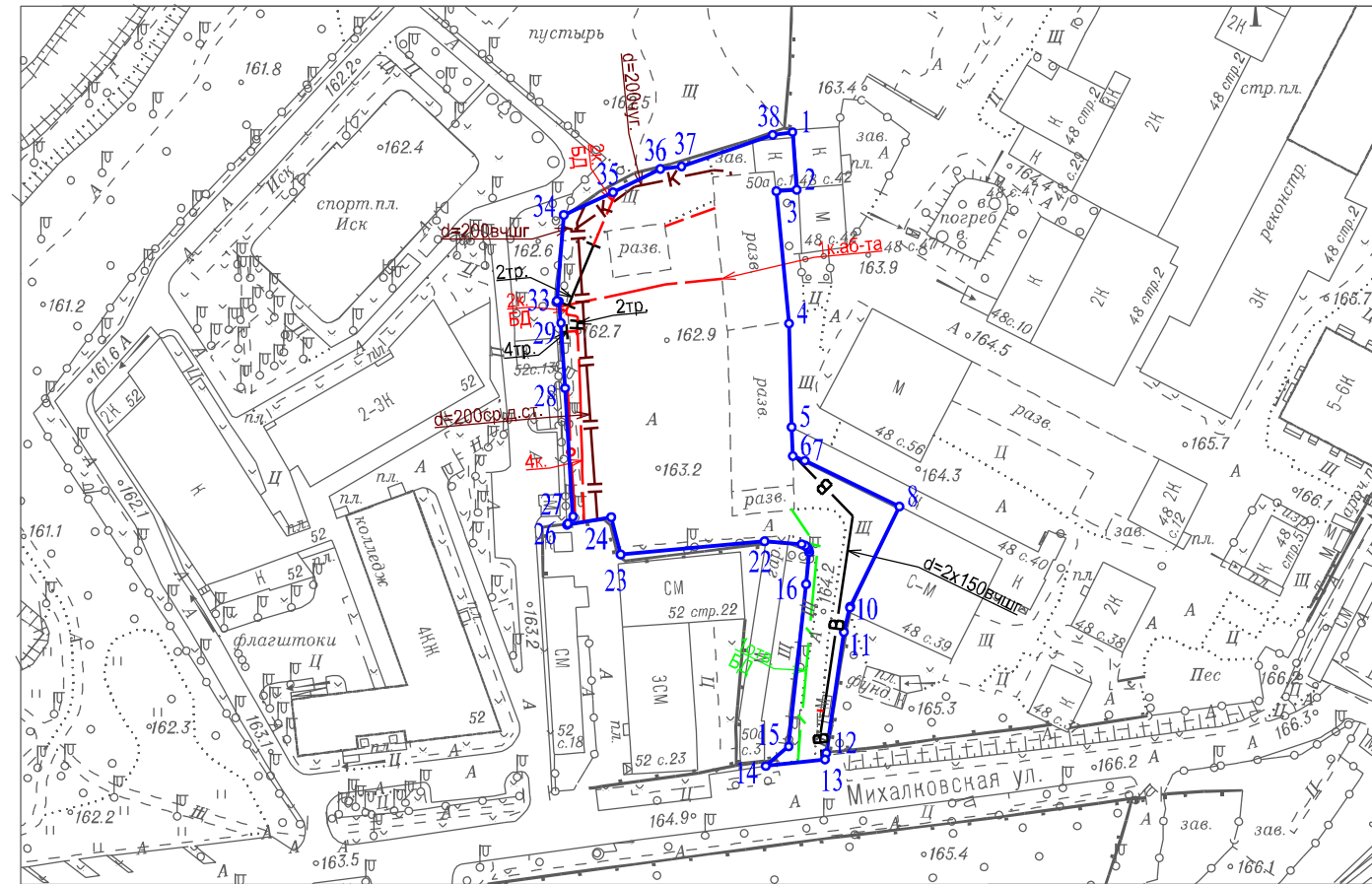


Объекты современного строительства

Чертеж(и) градостроительного плана земельного участка разработан(ы) в масштабе 1:2000, на топографической основе, выполненной ГБУ «Мосгоргеотрест» в 2021 г.
Площадь земельного участка: 7200 кв.м (0.72 га)

<p>ДОКУМЕНТ ПОДПИСАН ЭЛЕКТРОННОЙ ПОДПИСЬЮ</p> <p>Сертификат: 01A787C90077AC1BVB4525E142BE35A74A</p> <p>Владелец: Платонов Алексей Юрьевич</p> <p>Срок действия: с 18.11.2020 по 18.02.2022</p>	<p>Чертеж(и) градостроительного плана земельного участка разработан(ы) 24-11-2021 © ГБУ "Мосгоргеотрест"</p> <hr/> <p>РФ-77-4-53-3-38-2021-7675</p>
--	---

1. ЧЕРТЕЖ(И) ГРАДОСТРОИТЕЛЬНОГО ПЛАНА ЗЕМЕЛЬНОГО УЧАСТКА



Условные обозначения

- - - - - Эл. кабели
- Трубы кабеля
- В Водопровод
- o - o - o - o - Кабель МОСГОРСВЕТ
- K - Канализация самотечная
- || Газопровод
- / - / - / - / - Кабель связи (телефон)

Чертеж(и) градостроительного плана земельного участка разработан(ы) в масштабе 1:2000, на топографической основе, выполненной ГБУ "Мосгоргеотрест" в 2021 г. Коммуникационные сети нанесены по состоянию на 03.2017 г.

Должность	Фамилия	Чертеж(и) с отображением расположенных в границах земельного участка коммуникационных сетей разработан(ы) по имеющимся данным 30.11.2021 г. © ГБУ "Мосгоргеотрест"
Инженер	Холин М.С.	
		ГПЗУ № РФ-77-4-53-3-38-2021-7675