





(подпись)

Газданов К.С.


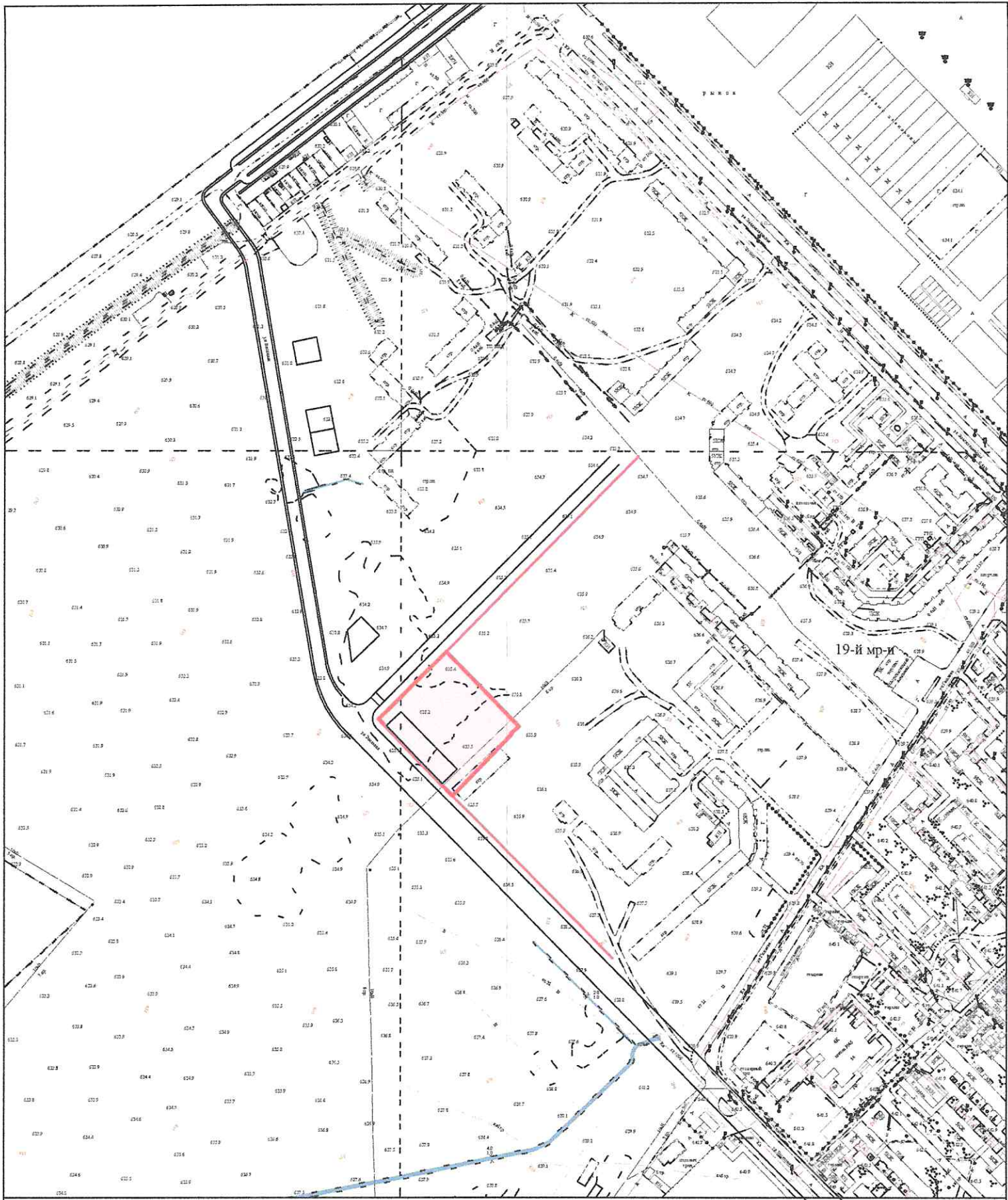
(расшифровка подписи)

Дата выдачи

24.07.2021

(ДД.ММ.ГГГГ)


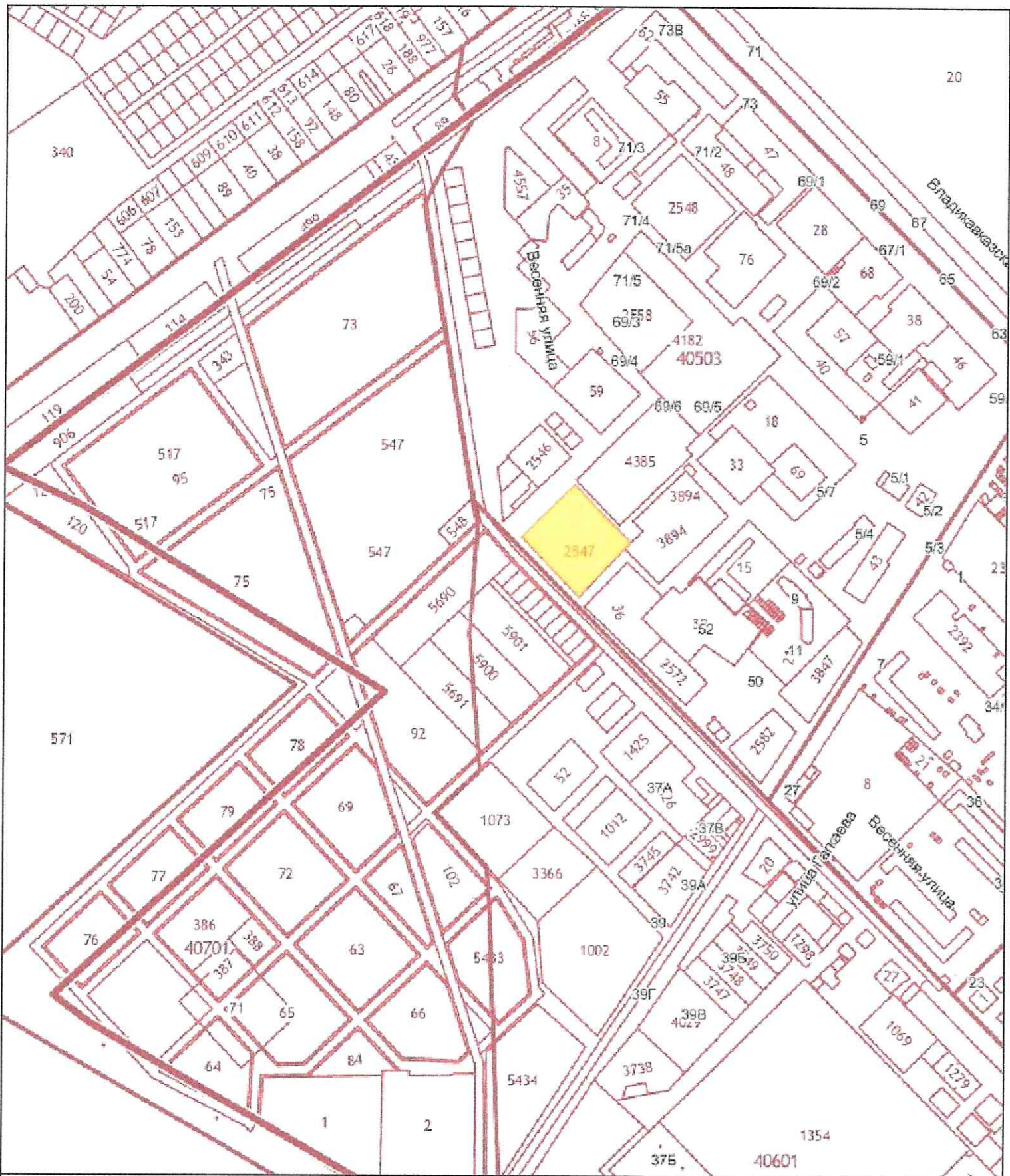
Чертеж градостроительного плана земельного участка



- отведенный участок с кадастровым номером № 15:09:0040503:2547

		Ситуационный план		
Разработал:	Газданов К.С. <i>[Signature]</i>	Чертеж градостроительного плана земельного участка с кадастровым номером 15:09:0040503:2547 по ул.Гагаева, 5 на топосъемке, выполненной ООО "Меридиан" в 2007 году.		
		стадия	лист	листов
		ГПЗУ		
		Масштаб 1:5000		
		Площадь 1,0 га		
		Управление архитектуры и градостроительства АМС г.Владикавказ		

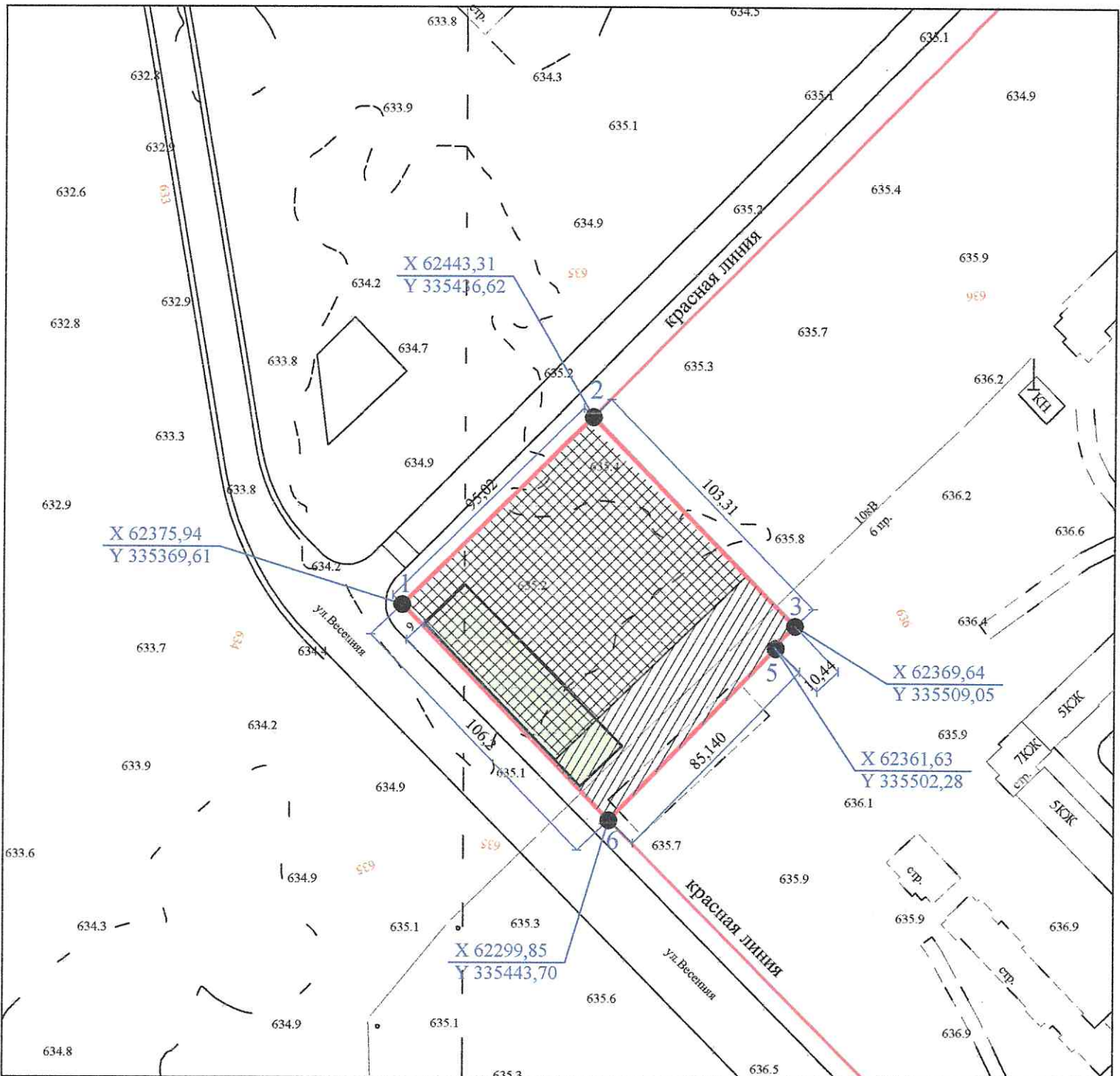
Чертеж градостроительного плана земельного участка



- отведенный участок с кадастровым номером № 15:09:0040503:2547

Ситуационный план			
Разработал:	Газданов К.С.	Чертеж градостроительного плана земельного участка с кадастровым номером 15:09:0040503:2547 по ул. Гагалева, 5 на топосъемке, выполненной ООО "Меридиан" в 2007 году.	этадия лист листов
			ГПЗУ
			Управление архитектуры и градостроительства АМС г. Владикавказ
Площадь 1,0 га			

Чертеж градостроительного плана земельного участка

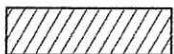


Проектирование и строительство вести в соответствии с нормативами градостроительного проектирования.




- Место допустимого строительства зданий, строений, сооружений.

Строительство возможно при условии выноса инженерных коммуникаций с территории строительной площадки.



- Охранная зона инженерных коммуникаций.



- Существующий объект незавершенного строительства (многоквартирный жилой дом).

Отступ застройки от межи предусмотреть согласно статьи 69, глава 16, ФЗ от 22.07.2008 №123-ФЗ

"Технический регламент о требованиях пожарной безопасности". При соблюдении свода правил СП 42.13330.2011 Градостроительство, планировка и застройка городских и сельских поселений. Актуализированная редакция СНиП 2.07.01.-89* строительство в сейсмических районах СП 14.13330.2014

		Границы земельного участка и координаты поворотных точек			
Разработал:	Газданов К.С.	Чертеж градостроительного плана земельного участка с кадастровым номером 15:09.0040503.2547 по ул.Гагкаява, 5 на топосъемке, выполненной ООО "Меридиан" в 2007 году.	этажи	листв	листов
			ГПЗУ		
		Масштаб 1:2000	Управление архитектуры и градостроительства АМС г.Владивостока		
		Площадь 1,0га			

2. Информация о градостроительном регламенте либо требованиях к назначению, параметрам и размещению объекта капитального строительства на земельном участке, на который действие градостроительного регламента не распространяется или для которого градостроительный регламент не устанавливается Земельный участок расположен в территориальной зоне Ж-4 (зона жилой застройки 4-го типа). Установлен градостроительный регламент.

2.1. Реквизиты акта органа государственной власти субъекта Российской Федерации, органа местного самоуправления, содержащего градостроительный регламент либо реквизиты акта федерального органа государственной власти, органа государственной власти субъекта Российской Федерации, органа местного самоуправления, иной организации, определяющего, в соответствии с федеральными законами, порядок использования земельного участка, на который действие градостроительного регламента не распространяется или для которого градостроительный регламент не устанавливается Решения Комитета по архитектуре и градостроительству РСО-Алания от 31.03.2021г. №5.

2.2. Информация о видах разрешенного использования земельного участка

Градостроительный регламент зоны жилой застройки 4-го типа (Ж-4).

Градостроительный регламент данной территориальной зоны разработан для обеспечения правовых условий развития территорий, предназначенных для размещения преимущественно многоэтажной жилой застройки, а также объектов коммунальной, транспортной, социальной инфраструктур, необходимых для функционирования такой застройки и обеспечения жизнедеятельности граждан.

Перечень видов разрешенного использования земельных участков и объектов капитального строительства:

Основные виды разрешённого использования:	Вспомогательные виды разрешённого использования (установленные к основным):
<p>2.6 Многоэтажная жилая застройка (высотная застройка) (Размещение многоквартирных домов этажностью девять этажей и выше; благоустройство и озеленение придомовых территорий; обустройство спортивных и детских площадок, хозяйственных площадок и площадок для отдыха; размещение подземных гаражей и автостоянок, размещение объектов обслуживания жилой застройки во встроенных, пристроенных и встроенно-пристроенных помещениях многоквартирного дома в отдельных помещениях дома, если площадь таких помещений в многоквартирном доме не составляет более 15% от общей площади дома)</p>	<p>Сооружения локального инженерного обеспечения (размещение водопроводов, линий электропередач, газопроводов, линий связи); постоянные и временные автостоянки; здания и сооружения для размещения служб охраны и наблюдения; благоустройство территории</p>
<p>2.5 Среднеэтажная жилая застройка (Размещение многоквартирных домов этажностью не выше восьми этажей; благоустройство и озеленение; размещение подземных гаражей и автостоянок; обустройство спортивных и детских площадок, площадок для отдыха; размещение объектов обслуживания жилой застройки во встроенных, пристроенных и встроенно-пристроенных помещениях многоквартирного дома, если общая площадь таких помещений в многоквартирном доме не составляет более 20% общей площади помещений дома)</p>	<p>Сооружения локального инженерного обеспечения (размещение водопроводов, линий электропередач, газопроводов, линий связи); постоянные и временные автостоянки; здания и сооружения для размещения служб охраны и наблюдения; благоустройство территории</p>
<p>3.1 Коммунальное обслуживание (Размещение зданий и сооружений в целях обеспечения физических и юридических лиц коммунальными услугами. Содержание данного вида разрешенного использования включает в себя содержание видов разрешенного использования с кодами 3.1.1 - 3.1.2)</p>	<p>Благоустройство территории</p>

<p>3.2.1 Дома социального обслуживания (Размещение зданий, предназначенных для размещения домов престарелых, домов ребенка, детских домов, пунктов ночлега для бездомных граждан; размещение объектов капитального строительства для временного размещения вынужденных переселенцев, лиц, признанных беженцами)</p>	<p>Сооружения локального инженерного обеспечения (размещение водопроводов, линий электропередач, газопроводов, линий связи); постоянные и временные автостоянки; здания и сооружения для размещения служб охраны и наблюдения; благоустройство территории</p>
<p>3.2.3 Оказание услуг связи (Размещение зданий, предназначенных для размещения пунктов оказания услуг почтовой, телеграфной, междугородней и международной телефонной связи)</p>	<p>Временные автостоянки; здания и сооружения для размещения служб охраны и наблюдения; благоустройство территории</p>
<p>3.2.4 Общежития (Размещение зданий, предназначенных для размещения общежитий, предназначенных для проживания граждан на время их работы, службы или обучения, за исключением зданий, размещение которых предусмотрено содержанием вида разрешенного использования с кодом 4.7)</p>	<p>Сооружения локального инженерного обеспечения (размещение водопроводов, линий электропередач, газопроводов, линий связи); постоянные и временные автостоянки; здания и сооружения для размещения служб охраны и наблюдения; благоустройство территории</p>
<p>3.3 Бытовое обслуживание (Размещение объектов капитального строительства, предназначенных для оказания населению или организациям бытовых услуг (мастерские мелкого ремонта, ателье, бани, парикмахерские, прачечные, химчистки, похоронные бюро))</p>	<p>Временные автостоянки; благоустройство территории</p>
<p>3.4.1 Амбулаторно-поликлиническое обслуживание (Размещение объектов капитального строительства, предназначенных для оказания гражданам амбулаторно-поликлинической медицинской помощи (поликлиники, фельдшерские пункты, пункты здравоохранения, центры матери и ребенка, диагностические центры, молочные кухни, станции донорства крови, клинические лаборатории))</p>	<p>Хозяйственные постройки амбулаторно-поликлинических учреждений; сооружения локального инженерного обеспечения (размещение водопроводов, линий электропередач, газопроводов, линий связи); временные автостоянки; здания и сооружения для размещения служб охраны и наблюдения; площадки для сбора мусора</p>
<p>3.5.1 Дошкольное, начальное и среднее общее образование (Размещение объектов капитального строительства, предназначенных для просвещения, дошкольного, начального и среднего общего образования (детские ясли, детские сады, школы, лицеи, гимназии, художественные, музыкальные школы, образовательные кружки и иные организации, осуществляющие деятельность по воспитанию, образованию и просвещению), в том числе зданий, спортивных сооружений, предназначенных для занятия обучающихся физической культурой и спортом)</p>	<p>Хозяйственные постройки; гаражи служебного транспорта; сооружения локального инженерного обеспечения (размещение водопроводов, линий электропередач, газопроводов, линий связи); временные автостоянки; спортивные ядра; открытые площадки для занятий спортом и физкультурой; благоустройство территории</p>
<p>3.6.1 Объекты культурно-досуговой деятельности (Размещение зданий, предназначенных для размещения музеев, выставочных залов, художественных галерей, домов культуры, библиотек, кинотеатров и кинозалов, театров, филармоний, концертных залов, планетариев)</p>	<p>Хозяйственные постройки; встроенные и (или) пристроенные здания (помещения) для организации дошкольного воспитания детей; сооружения локального инженерного обеспечения (размещение водопроводов, линий электропередач, газопроводов, линий связи); временные автостоянки; гаражи служебного транспорта; здания и сооружения для размещения служб охраны и наблюдения; спортивные площадки без установки трибун для зрителей; благоустройство территории</p>
<p>3.8.1 Государственное управление (Размещение зданий, предназначенных для размещения государственных органов, государственного пенсионного фонда, органов местного самоуправления, судов, а также организаций, непосредственно обеспечивающих их деятельность или оказывающих государственные и (или) муниципальные услуги)</p>	<p>Временные автостоянки; гаражи служебного транспорта; здания и сооружения для размещения служб охраны и наблюдения</p>
<p>4.4 Магазины</p>	<p>Временные автостоянки;</p>

(Размещение объектов капитального строительства, предназначенных для продажи товаров, торговая площадь которых составляет до 5000 кв. м)	благоустройство территории
4.5 Банковская и страховая деятельность (Размещение объектов капитального строительства, предназначенных для размещения организаций, оказывающих банковские и страховые услуги)	Хозяйственные постройки; встроенные и (или) пристроенные здания (помещения) для организации дошкольного воспитания детей; сооружения локального инженерного обеспечения (размещение водопроводов, линий электропередач, газопроводов, линий связи); временные автостоянки; гаражи служебного транспорта; здания и сооружения для размещения служб охраны и наблюдения; благоустройство территории
4.6 Общественное питание (Размещение объектов капитального строительства в целях устройства мест общественного питания (рестораны, кафе, столовые, закусочные, бары))	Хозяйственные постройки; сооружения локального инженерного обеспечения (размещение водопроводов, линий электропередач, газопроводов, линий связи); временные автостоянки; благоустройство территории
5.1.3 Площадки для занятий спортом (Размещение площадок для занятия спортом и физкультурой на открытом воздухе (физкультурные площадки, беговые дорожки, поля для спортивной игры))	Не устанавливаются
8.3 Обеспечение внутреннего правопорядка (Размещение объектов капитального строительства, необходимых для подготовки и поддержания в готовности органов внутренних дел, Росгвардии и спасательных служб, в которых существует военизированная служба; размещение объектов гражданской обороны, за исключением объектов гражданской обороны, являющихся частями производственных зданий)	Учебно-тренировочные комплексы со спортивными площадками, закрытые гаражи-стоянки специальных автомобилей, временные автостоянки, склады инвентаря, площадки для сбора мусора
12.0.1 Улично-дорожная сеть (Размещение объектов улично-дорожной сети: автомобильных дорог, трамвайных путей и пешеходных тротуаров в границах населенных пунктов, пешеходных переходов, бульваров, площадей, проездов, велодорожек и объектов велотранспортной и инженерной инфраструктуры; размещение придорожных стоянок (парковок) транспортных средств в границах городских улиц и дорог, за исключением предусмотренных видами разрешенного использования с кодами 2.7.1, 4.9, 7.2.3, а также некапитальных сооружений, предназначенных для охраны транспортных средств)	Благоустройство территории
12.0.2 Благоустройство территории (Размещение декоративных, технических, планировочных, конструктивных устройств, элементов озеленения, различных видов оборудования и оформления, малых архитектурных форм, некапитальных нестационарных строений и сооружений, информационных щитов и указателей, применяемых как составные части благоустройства территории, общественных туалетов)	Не устанавливаются
Условно разрешённые виды использования:	Вспомогательные виды разрешённого использования (установленные к условно разрешённым):
2.1 Для индивидуального жилищного строительства (Размещение жилого дома (отдельно стоящего здания количеством надземных этажей не более чем три, высотой не более двадцати метров, которое состоит из комнат и помещений вспомогательного использования, предназначенных для удовлетворения гражданами бытовых и иных нужд, связанных с их проживанием в таком здании, не предназначенного для раздела на самостоятельные объекты недвижимости);	Сооружения локального инженерного обеспечения (размещение водопроводов, линий электропередач, газопроводов, линий связи); обустройство спортивных и детских площадок, площадок для отдыха; размещение стоянок

выращивание сельскохозяйственных культур; размещение индивидуальных гаражей и хозяйственных построек)	
2.7.1 Хранение автотранспорта (Размещение отдельно стоящих и пристроенных гаражей, в том числе подземных, предназначенных для хранения автотранспорта, в том числе с разделением на машино-места, за исключением гаражей, размещение которых предусмотрено содержанием вида разрешенного использования с кодом 4.9)	Размещение зданий и сооружений дорожного сервиса; здания и сооружения для размещения служб охраны и наблюдения; благоустройство территории
3.7 Религиозное использование (Размещение зданий и сооружений религиозного использования. Содержание данного вида разрешенного использования включает в себя содержание видов разрешенного использования с кодами 3.7.1 - 3.7.2)	Хозяйственные постройки; сооружения локального инженерного обеспечения (размещение водопроводов, линий электропередач, газопроводов, линий связи); временные автостоянки; гаражи служебного транспорта; здания и сооружения для размещения служб охраны и наблюдения; благоустройство территории
3.10.1 Амбулаторное ветеринарное обслуживание (Размещение объектов капитального строительства, предназначенных для оказания ветеринарных услуг без содержания животных)	Временные автостоянки; гаражи служебного транспорта; здания и сооружения для размещения служб охраны и наблюдения; благоустройство территории
4.1 Деловое управление (Размещение объектов капитального строительства с целью: размещения объектов управленческой деятельности, не связанной с государственным или муниципальным управлением и оказанием услуг, а также с целью обеспечения совершения сделок, не требующих передачи товара в момент их совершения между организациями, в том числе биржевая деятельность (за исключением банковской и страховой деятельности))	Хозяйственные постройки; сооружения локального инженерного обеспечения (размещение водопроводов, линий электропередач, газопроводов, линий связи); временные автостоянки; гаражи служебного транспорта; здания и сооружения для размещения служб охраны и наблюдения; благоустройство территории
4.7 Гостиничное обслуживание (Размещение гостиниц, а также иных зданий, используемых с целью извлечения предпринимательской выгоды из предоставления жилого помещения для временного проживания в них)	Хозяйственные постройки гостиниц; сооружения локального инженерного обеспечения (размещение водопроводов, линий электропередач, газопроводов, линий связи); постоянные и временные автостоянки; гаражи служебного транспорта; здания и сооружения для размещения служб охраны и наблюдения; благоустройство территории
4.9 Служебные гаражи (Размещение постоянных или временных гаражей, стоянок для хранения служебного автотранспорта, используемого в целях осуществления видов деятельности, предусмотренных видами разрешенного использования с кодами 3.0, 4.0, а также для стоянки и хранения транспортных средств общего пользования, в том числе в депо)	Здания и сооружения для размещения служб охраны и наблюдения; благоустройство территории
5.1.2 Обеспечение занятий спортом в помещениях (Размещение спортивных клубов, спортивных залов, бассейнов, физкультурно-оздоровительных комплексов в зданиях и сооружениях)	Не устанавливаются
5.1.4 Оборудованные площадки для занятий спортом (Размещение сооружений для занятия спортом и физкультурой на открытом воздухе (теннисные корты, автодромы, мотодромы, трамплины, спортивные стрельбища))	Не устанавливаются
9.3 Историко-культурная деятельность (Сохранение и изучение объектов культурного наследия народов Российской Федерации (памятников истории и культуры), в том числе: объектов археологического наследия, достопримечательных мест, мест бытования исторических промыслов, производств и ремесел, исторических поселений, недействующих военных и гражданских захоронений, объектов	Не устанавливаются

культурного наследия, хозяйственная деятельность, являющаяся историческим промыслом или ремеслом, а также хозяйственная деятельность, обеспечивающая познавательный туризм)	
---	--

При проектировании объекта обеспечить:

1. Соблюдение постановления АМС г.Владикавказ №522 от 20.11.2009г. «О мерах по повышению комфортности среды проживания населения г.Владикавказ». (парковочные места).
2. Соблюдение указа главы РСО-Алания №267 от 01.11.2007г «О мерах по формированию доступной для инвалидов среды жизнедеятельности в РСО – Алания».
3. Соблюдение необходимых условий для повышения комфортности среды проживания в зоне данного объекта, путем максимального озеленения свободных территорий, освещения и устройства малых архитектурных форм (беседки, скамейки, места для установки мусорных контейнеров и т.д)
4. При осуществлении земляных и строительных работ вблизи существующих зданий, строений предусмотреть увеличенный отступ от них, согласно произведенного расчета, во избежание обрушения стен котлована и повреждения (обрушения) конструкций зданий, либо предусмотреть мероприятия по укреплению стен котлована, согласно разработанному проекту.
5. При проектировании и строительстве соблюдать технический регламент о требованиях пожарной безопасности.
6. Предусмотреть организацию автомобильных парковок на территории отведенного земельного участка.

2.3. Предельные (минимальные и (или) максимальные) размеры земельного участка и предельные параметры разрешенного строительства, реконструкции объекта капитального строительства, установленные градостроительным регламентом для территориальной зоны, в которой расположен земельный участок:

Предельные (минимальные и (или) максимальные) размеры земельных участков, в том числе их площадь			Минимальные отступы от границ земельного участка в целях определения мест допустимого размещения зданий, строений, сооружений, за пределами которых запрещено строительство зданий, строений, сооружений	Предельное количество этажей и(или) предельная высота зданий, строений, сооружений	Максимальный процент застройки в границах земельного участка, определяемый как отношение суммарной площади земельного участка, которая может быть застроена, ко всей площади земельного участка	Требования к архитектурным решениям объектов капитального строительства, расположенных в границах территории исторического поселения федерального или регионального значения	Иные показатели
1	2	3	4	5	6	7	8
Длина, м	Ширина, м	Площадь, м ² или га					
Информация отсутствует	Информация отсутствует	<p>Максимальная - для видов разрешенного использования с кодами 2.7.1, 3.2.1, 3.2.3, 3.3, 3.6.1, 3.7, 3.8.1, 3.10.1, 4.1, 4.4- 4.7, 5.1.2, 9.3 - 5000 кв.м; для остальных видов разрешенного использования - не нормируется</p> <p>Минимальная - для вида разрешенного использования с кодом 2.1 ("для индивидуального жилищного строительства") - 300 кв.м*;</p> <p>для вида разрешенного использования с</p>	<p>Примыкающих к улице, проезду в соответствии со сложившейся линией застройки, при условии ориентирования фасадной части объекта капитального строительства на улицу, проезд.</p> <p>Примыкающих к границам смежного земельного участка определяется техническим регламентом о требованиях пожарной безопасности, специальными техническими условиями на проектирование противопожарной защиты и</p>	<p>Максимальное количество этажей – не нормируется</p> <p>Минимальное количество этажей - для вида разрешенного использования с кодом 2.6 (Многоэтажная жилая застройка (высотная застройка))" - 9, для вида разрешенного использования с кодом 2.5 ("Среднеэтажная жилая застройка") - 5, для остальных видов разрешенного использования</p>	<p>Процент застройки для земельных участков, находящихся в муниципальной или государственной собственности, предоставляемых для строительства:</p> <p>Максимальный - 80%</p> <p>Минимальный – 30%</p> <p>Процент застройки для земельных участков, находящихся в частной собственности:</p> <p>Максимальный – для видов разрешенного использования с кодом 2.5 (Среднеэтажная жилая</p>	Информация отсутствует	<p>Максимальная высота оград вдоль улиц - 1,8м.</p> <p>Максимальная высота оград между соседними участками – 1,8 м (при условии устройства проветриваемого ограждения)</p> <p>Для вида разрешенного использования с кодом 4.6 (Общественное питание) максимальная площадь помещений – 2000 кв.м</p>

		<p>кодом 2.5 (Среднеэтажная жилая застройка) - 1500 кв.м; для вида разрешенного использования с кодом 2.6 (Многоэтажная жилая застройка (высотная застройка) – 2000 кв.м при максимальной этажности до 12 этажей, 3000 кв.м при максимальной этажности свыше 12 этажей; для остальных видов разрешенного использования - не нормируется</p>	<p>иными нормативными документами**</p>	<p>- не нормируется.- Предельная высота – для всех видов разрешенного использования объектов капитального строительства, кроме вида разрешенного использования с кодом 2.5 ("Среднеэтажная жилая застройка") - не нормируется, для вида разрешенного использования с кодом 2.5 ("Среднеэтажная жилая застройка")- 24 м Минимальная- не нормируется.</p>	<p>застройка) и с кодом 2.6 ("Многоэтажная жилая застройка (высотная застройка) - 60% для видов разрешенного использования с кодами 3.2.3, 3.3, 3.6.1, 4.4, 4.5, 4.6, 4.1, 4.7, 5.1.2 - 80%; для остальных видов разрешенного использования - не нормируется Минимальный – для видов разрешенного использования с кодами 2.5, 2.6, 3.2.3, 3.3, 3.6.1, 4.4, 4.5, 4.6, 4.1, 4.7, 5.1.2 - 30%; для остальных видов разрешенного использования - не нормируется</p>		
--	--	---	---	---	--	--	--

3. Информация о расположенных в границах земельного участка объектах капитального строительства и объектах культурного наследия.

3.1. Объекты капитального строительства

1 (согласно чертежу(ам) градостроительного плана)	Незавершенный объект капитального строительства (назначение объекта капитального строительства, этажность, высотность, общая площадь, площадь застройки)
---	--

3.2. Объекты, включенные в единый государственный реестр объектов культурного наследия (памятников истории и культуры) народов Российской Федерации

Информация отсутствует

4. Информация о расчетных показателях минимально допустимого уровня обеспеченности территории объектами коммунальной, транспортной, социальной инфраструктур и расчетных показателях максимально допустимого уровня территориальной доступности указанных объектов для населения в случае, если земельный участок расположен в границах территории, в отношении которой предусматривается осуществление деятельности по комплексному и устойчивому развитию территории:

Информация о расчетных показателях минимально допустимого уровня обеспеченности территории								
Объекты коммунальной инфраструктуры			Объекты транспортной инфраструктуры			Объекты социальной инфраструктуры		
Наименование вида объекта	Единица измерения	Расчетный показатель	Наименование вида объекта	Единица измерения	Расчетный показатель	Наименование вида объекта	Единица измерения	Расчетный показатель
1	2	п	4	5	6	7	8	9
Информация о расчетных показателях максимально допустимого уровня территориальной доступности								
Наименование вида объекта	Единица измерения	Расчетный показатель	Наименование вида объекта	Единица измерения	Расчетный показатель	Наименование вида объекта	Единица измерения	Расчетный показатель
1	2	о	4	5	6	7	8	9
-	-	-	-	-	-	-	-	-

5. Информация об ограничениях использования земельного участка, в том числе если земельный участок полностью или частично расположен в границах зон с особыми условиями использования территорий.

Высокий уровень грунтовых вод.

6. Информация о границах зон с особыми условиями использования территорий, если земельный участок полностью или частично расположен в границах таких зон:

Наименование зоны с особыми условиями использования территории с указанием объекта, в отношении которого установлена такая зона	Перечень координат характерных точек в системе координат, используемой для ведения Единого государственного реестра недвижимости		
	Обозначение (номер) характерной точки	X	Y
1	2	3	4
отсутствует	-	-	-

7. Информация о границах зон действия публичных сервитутов.

Обозначение (номер) характерной точки	Перечень координат характерных точек в системе координат, используемой для ведения Единого государственного реестра недвижимости	
	X	Y
Информация отсутствует	-	-

8. Номер и (или) наименование элемента планировочной структуры, в границах которого расположен земельный участок.

Ж-4/4/1

9. Информация о технических условиях подключения (технологического присоединения) объектов капитального строительства к сетям инженерно-технического обеспечения, определенных с учетом программ комплексного развития систем коммунальной инфраструктуры поселения, городского округа.

МУП «Владсток» г.Владикавказ. Запрос на Тех. условия №14/417 от 25.12.2018г.

ООО «Газпром Межрегионгаз Владикавказ». Запрос на Тех. условия №14/416 от 25.12.2018 г.

10. Реквизиты нормативных правовых актов субъекта Российской Федерации, муниципальных правовых актов, устанавливающих требования к благоустройству территории.

Сведения отсутствуют.

11. Информация о красных линиях: (на чертеже установлена графически по линии застройки)

Обозначение (номер) характерной точки	Перечень координат характерных точек в системе координат, используемой для ведения Единого государственного реестра недвижимости	
	X	Y
Информация отсутствует	-	-

Градостроительный план выполнен в соответствии с Градостроительным кодексом РФ на топографической основе, разработанной ООО «Меридиан» в 2007г., которая не является актуальной на сегодняшний день и носит ориентировочный характер.