

# ГРАДОСТРОИТЕЛЬНЫЙ ПЛАН ЗЕМЕЛЬНОГО УЧАСТКА

№ РФ-77-4-53-3-42-2021-5514

Градостроительный план земельного участка подготовлен на основании обращения правообладателя земельного участка, иного лица в случае, предусмотренном частью 1.1 статьи 57.3 Градостроительного кодекса Российской Федерации

Общества с ограниченной ответственностью "Акватория" от 24.08.2021

## Местонахождение земельного участка

г. Москва, внутригородское муниципальное образование Левобережное, местоположение установлено относительно ориентира, расположенного в границах участка. Почтовый адрес ориентира: г. Москва, ш. Ленинградское, вл. 69

## Описание границ земельного участка (образуемого земельного участка):

согласно выписке из Единого государственного реестра недвижимости об объекте недвижимости от 25.08.2021 г. № КУВИ-002/2021-111520418

Обозначение (номер) характерной точки	Перечень координат характерных точек в системе координат, используемой для ведения Единого государственного реестра недвижимости	
	X	Y
1	22663.4	-2649.83
2	22669.79	-2629.9
3	22675.84	-2610.98
4	22688.41	-2565.67
5	22687.15	-2563.02
6	22682.39	-2551.96
7	22610.68	-2523.88
8	22515.69	-2492.63
9	22464.83	-2475.91
10	22461.28	-2474.73
11	22459.72	-2480.11
12	22454.77	-2478.04
13	22445.84	-2474.38
14	22440.55	-2484.99
15	22419.48	-2502.3
16	22414.83	-2500
17	22383.51	-2515.37
18	22380.42	-2523.57
19	22375.1	-2520.78
20	22325.33	-2508.56

Обозначение (номер) характерной точки	Перечень координат характерных точек в системе координат, используемой для ведения Единого государственного реестра недвижимости	
	X	Y
21	22321.85	-2504.03
22	22316.78	-2506.92
23	22299.58	-2518.11
24	22297.12	-2525.19
25	22289.32	-2541.7
26	22307.32	-2539.2
27	22323.67	-2535.7
28	22323.15	-2560.18
29	22323.11	-2565.72
30	22323.34	-2565.67
31	22323.33	-2566.85
32	22330.91	-2567
33	22330.9	-2570.79
34	22331.09	-2570.79
35	22329.27	-2608.62
36	22322.62	-2608.3
37	22322.23	-2616.3
38	22318.74	-2616.21
39	22318.11	-2640.59
40	22594.3	-2653.06
41	22594.94	-2648
42	22617.71	-2649.91
43	22640.56	-2650.52
1	22663.4	-2649.83

**Кадастровый номер земельного участка (при наличии) или в случае, предусмотренном частью 1.1 статьи 57.3 Градостроительного кодекса Российской Федерации, условный номер образуемого земельного участка на основании утвержденных проекта межевания территории и (или) схемы расположения земельного участка или земельных участков на кадастровом плане территории**  
77:09:0001004:70

**Площадь земельного участка**  
49956 ± 78 кв.м

**Информация о расположенных в границах земельного участка объектах капитального строительства**  
Объекты капитального строительства отсутствуют

**Информация о границах зоны планируемого размещения объекта капитального строительства в соответствии с утвержденным проектом планировки территории (при наличии)**

Проект планировки территории не утвержден.

Обозначение (номер) характерной точки	Перечень координат характерных точек в системе координат, используемой для ведения Единого государственного реестра недвижимости	
	X	Y
-	-	-

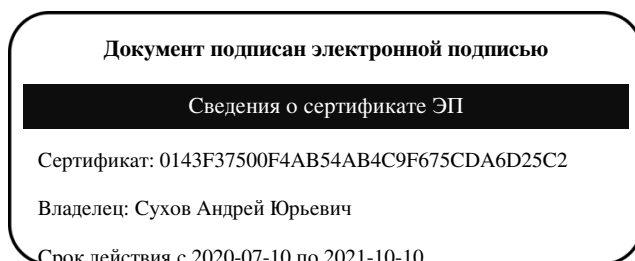
**Реквизиты проекта планировки территории и (или) проекта межевания территории в случае, если земельный участок расположен в границах территории, в отношении которой утверждены проект планировки территории и (или) проект межевания территории**

Документация по планировке территории не утверждена.

**Градостроительный план подготовлен**

Комитетом по архитектуре и градостроительству города Москвы

**Первый  
заместитель  
председателя**



**Сухов  
Андрей Юрьевич**

Дата выдачи 10.09.2021

### **1. Чертеж(и) градостроительного плана земельного участка**

Чертеж(и) градостроительного плана земельного участка содержится в приложении к настоящему документу.

### **2. Информация о градостроительном регламенте, либо требованиях к назначению, параметрам и размещению объекта капитального строительства на земельном участке, на который действие градостроительного регламента не распространяется или для которого градостроительный регламент не устанавливается**

Земельный участок расположен в границах территориальной зоны, для которой установлен градостроительный регламент. На часть земельного участка действие градостроительного регламента не распространяется.

**2.1. Реквизиты акта органа государственной власти субъекта Российской Федерации, органа местного самоуправления, содержащего градостроительный регламент, либо реквизиты акта федерального органа государственной власти, органа государственной власти субъекта Российской Федерации, органа местного самоуправления, иной организации, определяющего, в соответствии с федеральными законами, порядок использования земельного участка, на который действие градостроительного регламента не распространяется или для которого градостроительный регламент не устанавливается**

Постановление Правительства Москвы от 28.03.2017 г. № 120-ПП "Об утверждении Правил землепользования и застройки города Москвы".  
Водный кодекс Российской Федерации от 03.06.2006 г. № 74-ФЗ.

## **2.2. Информация о видах разрешенного использования земельного участка**

### **основные виды разрешенного использования земельного участка:**

- Многоэтажная жилая застройка (высотная застройка). Размещение многоквартирных домов этажностью девять этажей и выше;  
благоустройство и озеленение придомовых территорий;  
обустройство спортивных и детских площадок, хозяйственных площадок и площадок для отдыха;  
размещение подземных гаражей и автостоянок, размещение объектов обслуживания жилой застройки во встроенных, пристроенных и встроенно-пристроенных помещениях многоквартирного дома в отдельных помещениях дома, если площадь таких помещений в многоквартирном доме не составляет более 15% от общей площади дома (2.6)
- Обслуживание жилой застройки. Размещение объектов капитального строительства, размещение которых предусмотрено видами разрешенного использования с кодами 3.1, 3.2, 3.3, 3.4, 3.4.1, 3.5.1, 3.6, 3.7, 3.10.1, 4.1, 4.3, 4.4, 4.6, 5.1.2, 5.1.3, если их размещение необходимо для обслуживания жилой застройки, а также связано с проживанием граждан, не причиняет вреда окружающей среде и санитарному благополучию, не нарушает права жителей, не требует установления санитарной зоны (2.7)
- Обеспечение занятий спортом в помещениях. Размещение спортивных клубов, спортивных залов, бассейнов, физкультурно-оздоровительных комплексов в зданиях и сооружениях (5.1.2)

### **условно разрешенные виды использования земельного участка:**

Не установлены

### **вспомогательные виды разрешенного использования земельного участка:**

Устанавливаются и применяются в соответствии с разделом 3.3 общей части Правил землепользования и застройки города Москвы.



1	2	3	4	5	6	зданий, строений, сооружений	8
Территория общего пользования - улично-дорожная сеть.	Разбивочный чертеж-акт линий градостроительного регулирования от 06.12.2019 г. № П-158-19/1	Для части земельного участка, площадью 2671 кв.м, предназначенной для размещения улично-дорожной сети, использование определяется уполномоченными органами исполнительной власти субъектов Российской Федерации.	—	—	—	—	—
Территория общего пользования - береговая полоса.	Водный кодекс Российской Федерации от 03.06.2006 г. № 74-ФЗ.	Для части земельного участка площадью 6787 кв.м, занятой береговой полосой, использование определяется уполномоченными органами исполнительной власти субъектов Российской Федерации.	—	—	—	—	—

**2.5. Предельные параметры разрешенного строительства, реконструкции объекта капитального строительства, установленные положением об особо охраняемых природных территориях, в случае выдачи градостроительного плана земельного участка в отношении земельного участка, расположенного в границах особо охраняемой природной территории:**

Причины отнесения земельного участка к виду земельного участка, для которого градостроительный	Реквизиты Положения об особо охраняемой природной	Реквизиты утвержденной документации по планировке территории	Зонирование особо охраняемой природной территории (да/нет)			
			Функциональная зона	Виды разрешенного использования земельного участка	Требования к параметрам объекта капитального строительства	Требования к размещению объектов капитального строительства

регламент не устанавливается	территории			Основные виды разрешенного использования	Вспомогательные виды разрешенного использования	Предельное количество этажей и (или) предельная высота зданий, строений, сооружений	Максимальный процент застройки в границах земельного участка, определяемый как отношение суммарной площади земельного участка, которая может быть застроена, ко всей площади земельного участка	Иные требования к параметрам объекта капитального строительства	Минимальные отступы от границ земельного участка в целях определения мест допустимого размещения зданий, строений, сооружений, за пределами которых запрещено строительство зданий, строений, сооружений	Иные требования к размещению объектов капитального строительства
1	2	3	4	5	6	7	8	9	10	11

**В целях осуществления контроля за реализацией утвержденного архитектурно-градостроительного решения объекта в случаях, предусмотренных постановлением Правительства Москвы от 30.04.2013 №284-ПП архитектурно-градостроительные характеристики и параметры объектов должны соответствовать свидетельству об утверждении архитектурно-градостроительного решения объекта капитального строительства.**

**В соответствии с требованиями Постановления Правительства РФ от 03.03.2018 № 222 "Об утверждении Правил установления санитарно-защитных зон и использования земельных участков, расположенных в границах санитарно-защитных зон" при планировании строительства или реконструкции объекта, а также при наличии в границах земельного участка объектов, введенных в эксплуатацию, в отношении которых подлежат установлению санитарно-защитные зоны на основании постановления Главного государственного санитарного врача РФ от 25.09.2007 г. N 74 (ред. от 25.04.2014) «О введении в действие новой редакции санитарно-эпидемиологических правил и нормативов СанПиН 2.2.1/2.1.1.1200-03 «Санитарно-защитные зоны и санитарная классификация предприятий, сооружений и иных объектов»», правообладатели и (или) застройщики вышеуказанных объектов обязаны провести исследования (измерения) атмосферного воздуха, уровней физического и (или) биологического воздействия на атмосферный воздух за контуром объекта и представить в Федеральную службу по надзору в сфере защиты прав потребителей и благополучия человека (ее территориальные органы) заявление об установлении (или изменении) санитарно-защитной зоны.**

### 3. Информация о расположенных в границах земельного участка объектах капитального строительства и объектах культурного наследия

3.1. Объекты капитального строительства  
не имеются

3.2. Объекты, включенные в единый государственный реестр объектов культурного наследия (памятников истории и культуры) народов Российской Федерации

Информация отсутствует

### 4. Информация о расчетных показателях минимально допустимого уровня обеспеченности территории объектами коммунальной, транспортной, социальной инфраструктур и расчетных показателях максимально допустимого уровня территориальной доступности указанных объектов для населения в случае, если земельный участок расположен в границах территории, в отношении которой предусматривается осуществление деятельности по комплексному развитию территории:

Информация о расчетных показателях минимально допустимого уровня обеспеченности территории								
Объекты коммунальной инфраструктуры			Объекты транспортной инфраструктуры			Объекты социальной инфраструктуры		
Наименование вида объекта	Единица измерения	Расчетный показатель	Наименование вида объекта	Единица измерения	Расчетный показатель	Наименование вида объекта	Единица измерения	Расчетный показатель
1	2	3	4	5	6	7	8	9
–	–	–	–	–	–	–	–	–
Информация о расчетных показателях максимально допустимого уровня территориальной доступности								
Наименование вида объекта	Единица измерения	Расчетный показатель	Наименование вида объекта	Единица измерения	Расчетный показатель	Наименование вида объекта	Единица измерения	Расчетный показатель
1	2	3	4	5	6	7	8	9
–	–	–	–	–	–	–	–	–

### 5. Информация об ограничениях использования земельного участка, в том числе, если земельный участок полностью или частично расположен в границах зон с особыми условиями использования территорий

Часть земельного участка расположена в границах части водоохранной зоны Химкинского водохранилища в соответствии с выпиской из Единого государственного реестра недвижимости об объекте недвижимости от 25.08.2021 г. № КУВИ-002/2021-111520418.

Площадь земельного участка, покрываемая зоной с особыми условиями использования территории, составляет – 49934 м<sup>2</sup>

Ограничения прав на земельный участок, предусмотренные статьями 56, 56.1 Земельного кодекса Российской Федерации; Срок действия: с 2016-11-16; реквизиты документа-основания: распоряжение "Об установлении границы части водоохранной зоны и границы части прибрежной защитной полосы Химкинского водохранилища" от 11.10.2016 № 532 выдан: Московско-Окское



бассейновое водное управление Федерального агентства водных ресурсов;

Содержание ограничения (обременения): В соответствии со ст. 65 Водного кодекса Российской Федерации от 03 июня 2006 года № 74-ФЗ в границах водоохранных зон запрещается: 1) использование сточных вод в целях регулирования плодородия почв; 2) размещение кладбищ, скотомогильников, объектов размещения отходов производства и потребления, химических, взрывчатых, токсичных, отравляющих и ядовитых веществ, пунктов захоронения радиоактивных отходов; 3) осуществление авиационных мер по борьбе с вредными организмами; 4) движение и стоянка транспортных средств (кроме специальных транспортных средств), за исключением их движения по дорогам и стоянки на дорогах и в специально оборудованных местах, имеющих твердое покрытие; 5) размещение автозаправочных станций, складов горюче-смазочных материалов (за исключением случаев, если автозаправочные станции, склады горюче-смазочных материалов размещены на территориях портов, судостроительных и судоремонтных организаций, инфраструктуры внутренних водных путей при условии соблюдения требований законодательства в области охраны окружающей среды и настоящего Кодекса), станций технического обслуживания, используемых для технического осмотра и ремонта транспортных средств, осуществление мойки транспортных средств; 6) размещение специализированных хранилищ пестицидов и агрохимикатов, применение пестицидов и агрохимикатов; 7) сброс сточных, в том числе дренажных, вод; 8) разведка и добыча общераспространенных полезных ископаемых (за исключением случаев, если разведка и добыча общераспространенных полезных ископаемых осуществляются пользователями недр, осуществляющими разведку и добычу иных видов полезных ископаемых, в границах предоставленных им в соответствии с законодательством Российской Федерации о недрах горных отводов и (или) геологических отводов на основании утвержденного технического проекта в соответствии со статьей 19.1 Закона Российской Федерации от 21 февраля 1992 года N 2395-1 "О недрах"). В границах водоохранной зоны допускается проектирование, строительство, реконструкция, ввод в эксплуатацию, эксплуатация хозяйственных и иных объектов при условии оборудования таких объектов сооружениями, обеспечивающими охрану водных объектов от загрязнения, засорения и истощения вод в соответствии с водным законодательством и законодательством в области охраны окружающей среды.; Реестровый номер границы: 77.00.2.151; вид ограничения (обременения): ограничения прав на земельный участок, предусмотренные статьями 56, 56.1 Земельного кодекса Российской Федерации; Срок действия: с 2021-02-24; реквизиты документа-основания: распоряжение "Об установлении границы части водоохранной зоны и границы части прибрежной защитной полосы Химкинского водохранилища" от 11.10.2016 № 532 выдан: Московско-Окское бассейновое водное управление Федерального агентства водных ресурсов; карта (план) от 15.08.2016 № б/н выдан: ООО "Земельные ресурсы"; Содержание ограничения (обременения): В

соответствии со ст. 65 Водного кодекса Российской Федерации от 03 июня 2006 года № 74-ФЗ в границах водоохранных зон запрещается: 1) использование сточных вод в целях регулирования плодородия почв; 2) размещение кладбищ, скотомогильников, объектов размещения отходов производства и потребления, химических, взрывчатых, токсичных, отравляющих и ядовитых веществ, пунктов захоронения радиоактивных отходов; 3) осуществление авиационных мер по борьбе с вредными организмами; 4) движение и стоянка транспортных средств (кроме специальных транспортных средств), за исключением их движения по дорогам и стоянки на дорогах и в специально оборудованных местах, имеющих твердое покрытие; 5) размещение автозаправочных станций, складов горюче-смазочных материалов (за исключением случаев, если автозаправочные станции, склады горюче-смазочных материалов размещены на территориях портов, судостроительных и судоремонтных организаций, инфраструктуры внутренних водных путей при условии соблюдения требований законодательства в области охраны окружающей среды и настоящего Кодекса), станций технического обслуживания, используемых для технического осмотра и ремонта транспортных средств, осуществление мойки транспортных средств; 6) размещение специализированных хранилищ пестицидов и агрохимикатов, применение пестицидов и агрохимикатов; 7) сброс сточных, в том числе дренажных, вод; 8) разведка и добыча общераспространенных полезных ископаемых (за исключением случаев, если разведка и добыча общераспространенных полезных ископаемых осуществляются пользователями недр, осуществляющими разведку и добычу иных видов полезных ископаемых, в границах предоставленных им в соответствии с законодательством Российской Федерации о недрах горных отводов и (или) геологических отводов на основании утвержденного технического проекта в соответствии со статьей 19.1 Закона Российской Федерации от 21 февраля 1992 года N 2395-1 "О недрах"). В границах водоохранной зоны допускается проектирование, строительство, реконструкция, ввод в эксплуатацию, эксплуатация хозяйственных и иных объектов при условии оборудования таких объектов сооружениями, обеспечивающими охрану водных объектов от загрязнения, засорения и истощения вод в соответствии с водным законодательством и законодательством в области охраны окружающей среды.; Реестровый номер границы: 77:00-6.112; Вид объекта реестра границ: Зона с особыми условиями использования территории; Вид зоны по документу: Зона с особыми условиями использования территории. Часть водоохранной зоны Химкинского водохранилища; Тип зоны: Водоохранная зона; Номер: б/н.

**Часть земельного участка расположена в границах зоны слабого подтопления в соответствии с приказом Московско-Окского бассейнового водного управления Федерального агентства водных ресурсов Российской Федерации (Росводресурсы) № 149 от 08.05.2018 «Об утверждении зон подтопления, прилегающих к зонам затопления, определенных в отношении территорий, которые прилегают к водотокам на территории города Москвы в зоне деятельности Московско-Окского бассейнового водного управления**

**Федерального агентства водных ресурсов».**

Площадь земельного участка, покрываемая зоной с особыми условиями использования территории, составляет – **2820** м<sup>2</sup>

В соответствии с п.6 ст. 67.1 Водного кодекса Российской Федерации от 3 июня 2006 г. № 74-ФЗ: в границах зон затопления, подтопления, в соответствии с законодательством Российской Федерации о градостроительной деятельности отнесенных к зонам с особыми условиями использования территорий, запрещаются:

- 1) размещение новых населенных пунктов и строительство объектов капитального строительства без обеспечения инженерной защиты таких населенных пунктов и объектов от затопления, подтопления;
- 2) использование сточных вод в целях регулирования плодородия почв;
- 3) размещение кладбищ, скотомогильников, объектов размещения отходов производства и потребления, химических, взрывчатых, токсичных, отравляющих и ядовитых веществ, пунктов хранения и захоронения радиоактивных отходов;
- 4) осуществление авиационных мер по борьбе с вредными организмами.

**Часть земельного участка расположена в границах зоны умеренного подтопления в соответствии с приказом Московско-Окского бассейнового водного управления Федерального агентства водных ресурсов Российской Федерации (Росводресурсы) № 149 от 08.05.2018 «Об утверждении зон подтопления, прилегающих к зонам затопления, определенных в отношении территорий, которые прилегают к водотокам на территории города Москвы в зоне деятельности Московско-Окского бассейнового водного управления Федерального агентства водных ресурсов».**

Площадь земельного участка, покрываемая зоной с особыми условиями использования территории, составляет – **4201** м<sup>2</sup>

В соответствии с п.6 ст. 67.1 Водного кодекса Российской Федерации от 3 июня 2006 г. № 74-ФЗ: в границах зон затопления, подтопления, в соответствии с законодательством Российской Федерации о градостроительной деятельности отнесенных к зонам с особыми условиями использования территорий, запрещаются:

- 1) размещение новых населенных пунктов и строительство объектов капитального строительства без обеспечения инженерной защиты таких населенных пунктов и объектов от затопления, подтопления;
- 2) использование сточных вод в целях регулирования плодородия почв;
- 3) размещение кладбищ, скотомогильников, объектов размещения отходов производства и потребления, химических, взрывчатых, токсичных, отравляющих и ядовитых веществ, пунктов хранения и захоронения радиоактивных отходов;

4) осуществление авиационных мер по борьбе с вредными организмами.

**Часть земельного участка расположена в границах зоны сильного подтопления в соответствии с приказом Московско-Окского бассейнового водного управления Федерального агентства водных ресурсов Российской Федерации (Росводресурсы) № 149 от 08.05.2018 «Об утверждении зон подтопления, прилегающих к зонам затопления, определенных в отношении территорий, которые прилегают к водотокам на территории города Москвы в зоне деятельности Московско-Окского бассейнового водного управления Федерального агентства водных ресурсов».**

Площадь земельного участка, покрываемая зоной с особыми условиями использования территории, составляет – **3913 м<sup>2</sup>**

В соответствии с п.6 ст. 67.1 Водного кодекса Российской Федерации от 3 июня 2006 г. № 74-ФЗ: в границах зон затопления, подтопления, в соответствии с законодательством Российской Федерации о градостроительной деятельности отнесенных к зонам с особыми условиями использования территорий, запрещаются:

- 1) размещение новых населенных пунктов и строительство объектов капитального строительства без обеспечения инженерной защиты таких населенных пунктов и объектов от затопления, подтопления;
- 2) использование сточных вод в целях регулирования плодородия почв;
- 3) размещение кладбищ, скотомогильников, объектов размещения отходов производства и потребления, химических, взрывчатых, токсичных, отравляющих и ядовитых веществ, пунктов хранения и захоронения радиоактивных отходов;
- 4) осуществление авиационных мер по борьбе с вредными организмами.

**6. Информация о границах зон с особыми условиями использования территорий, если земельный участок полностью или частично расположен в границах таких зон:**

Наименование зоны с особыми условиями использования территории с указанием объекта, в отношении которого установлена такая зона	Перечень координат характерных точек в системе координат, используемой для ведения Единого государственного реестра недвижимости		
	Обозначение (номер) характерной точки	X	Y
1	2	3	4
Часть земельного участка расположена в границах части водоохранной зоны Химкинского водохранилища в соответствии с выпиской из Единого	1	22594.94	-2648
	2	22594.3	-2653.06
	3	22393.88	-2644.01
	4	22382.48	-2643.41

государственного реестра недвижимости об объекте недвижимости от 25.08.2021 г. № КУВИ- 002/2021-111520418.	5	22323.03	-2640.28
	6	22318.12	-2640.02
	7	22318.74	-2616.21
	8	22322.23	-2616.3
	9	22322.62	-2608.3
	10	22329.27	-2608.62
	11	22331.09	-2570.79
	12	22330.9	-2570.79
	13	22330.91	-2567
	14	22323.33	-2566.85
	15	22323.34	-2565.67
	16	22323.11	-2565.72
	17	22323.15	-2560.18
	18	22323.67	-2535.7
	19	22307.32	-2539.2
	20	22289.32	-2541.7
	21	22297.12	-2525.19
	22	22299.58	-2518.11
	23	22316.78	-2506.92
	24	22321.85	-2504.03
	25	22325.33	-2508.56
	26	22375.1	-2520.78
	27	22380.42	-2523.57
	28	22383.51	-2515.37
	29	22414.83	-2500
	30	22419.48	-2502.3
	31	22440.55	-2484.99
	32	22445.84	-2474.38
	33	22454.77	-2478.04
	34	22459.72	-2480.11
	35	22461.28	-2474.73
	36	22464.83	-2475.91
	37	22515.69	-2492.63

	38	22610.68	-2523.88
	40	22687.15	-2563.02
	41	22688.41	-2565.67
	42	22675.84	-2610.98
	43	22669.79	-2629.9
	44	22663.4	-2649.83
	45	22640.56	-2650.52
	46	22617.71	-2649.91
	1	22594.94	-2648

## 7. Информация о границах публичных сервитутов

Информация отсутствует

Наименование зоны с особыми условиями использования территории с указанием объекта, в отношении которого установлена такая зона	Перечень координат характерных точек в системе координат, используемой для ведения Единого государственного реестра недвижимости		
	Обозначение (номер) характерной точки	X	Y
1	2	3	4
–	–	–	–

## 8. Номер и (или) наименование элемента планировочной структуры, в границах которого расположен земельный участок

Не установлен(ы)

## 9. Информация о технических условиях подключения (технологического присоединения) объектов капитального строительства к сетям инженерно-технического обеспечения, определенных с учетом программ комплексного развития систем коммунальной инфраструктуры поселения, городского округа

**Предварительные технические условия АО «Мосводоканал» ([www.mosvodokanal.ru](http://www.mosvodokanal.ru)) от 26.08.2021 № 21-8141/21**

### Подключение к сетям водоснабжения

Информация о возможной максимальной нагрузке подключения:  
5 куб.м/сут.

Информация о возможных точках подключения:  
источником водоснабжения для объекта является водопровод d=300мм.

**Предварительные технические условия АО «Мосводоканал» ([www.mosvodokanal.ru](http://www.mosvodokanal.ru))**

### Подключение к сетям водоотведения

Информация о возможной максимальной нагрузке подключения:  
5 куб.м/сут.

Информация о возможных точках подключения:  
канализационный коллектор d=1200 мм с восточной стороны.

**Предварительные технические условия ПАО «МОЭК»  
от 30.08.2021 № Т-МК2-01-210825/50**

**Подключение к тепловым сетям**

Информация о возможной максимальной нагрузке подключения:  
14.76000000

Информация о возможных точках подключения:  
Граница земельного участка заявителя

**10. Реквизиты нормативных правовых актов субъекта Российской Федерации, муниципальных правовых актов, устанавливающих требования к благоустройству территории**

- Закон города Москвы № 18 от 30.04.2014 "О благоустройстве в городе Москве";
- Постановление Правительства Москвы № 623-ПП от 06.08.2002 "Об утверждении Норм и правил проектирования комплексного благоустройства на территории города Москвы МГСН 1.02-02".

**11. Информация о красных линиях:**

Информация отсутствует

Обозначение (номер) характерной точки	Перечень координат характерных точек в системе координат, используемой для ведения Единого государственного реестра недвижимости	
	X	Y
-	-	-


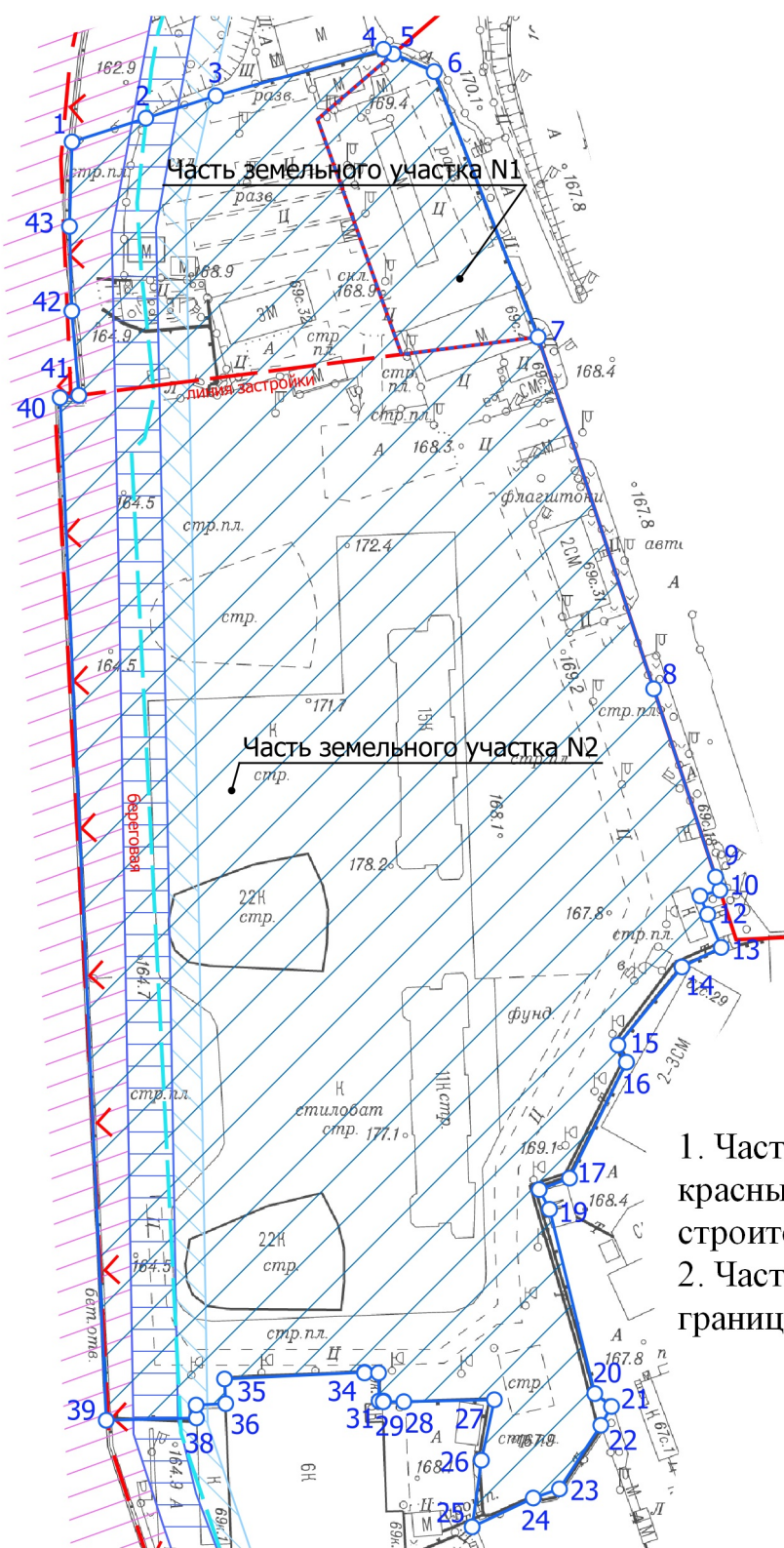
**Приложение (в случае, указанном в части 3.1 статьи 57.3 Градостроительного кодекса Российской Федерации)**

<sup>1</sup> Информация представлена на основании:







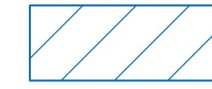



1.1. Постановления Правительства Москвы от 28 июня 2017 г. № 396-ПП "О подготовке и выдаче градостроительных планов земельных участков в городе Москве".

# 1. ЧЕРТЕЖ(И) ГРАДОСТРОИТЕЛЬНОГО ПЛАНА ЗЕМЕЛЬНОГО УЧАСТКА

Ситуационный план



Условные обозначения

-  Границы земельного участка
-  Границы части земельного участка
-  Красные линии улично-дорожной сети
-  Линии застройки
-  Границы водоохранных зон
-  Границы береговой полосы
-  Территория части земельного участка, расположенная в границах части водоохранной зоны
-  Территория зоны умеренного подтопления
-  Территория зоны сильного подтопления
-  Территория зоны слабого подтопления

**Примечание:**

1. Часть земельного участка N 1, площадью 2671 кв.м, расположена в границах красных линий улично-дорожной сети и не может быть использована в целях строительства, реконструкции капитальных объектов.
2. Часть земельного участка N 2, площадью 49934 кв.м, расположена в границах части водоохранной зоны Химкинского водохранилища.

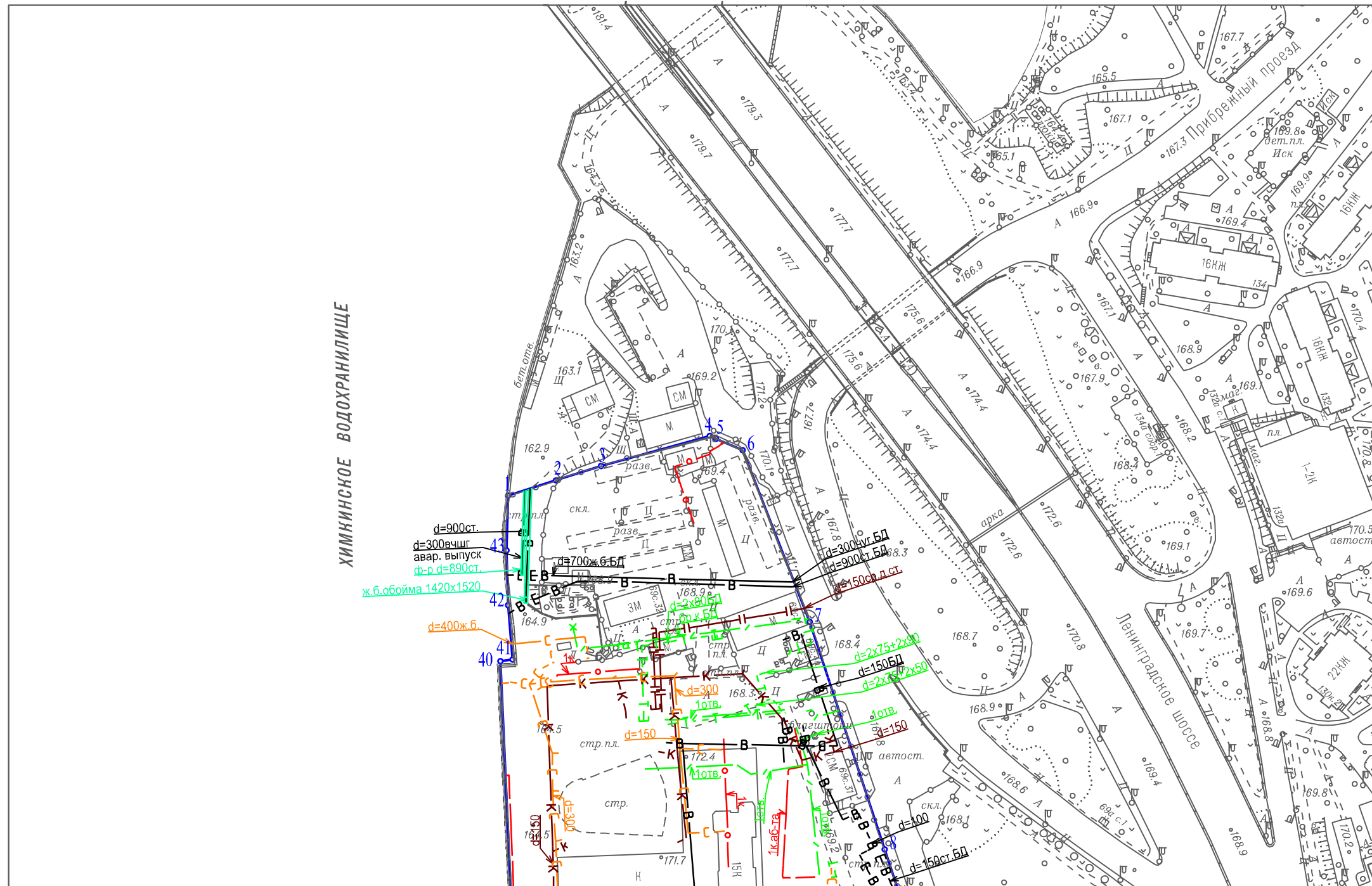
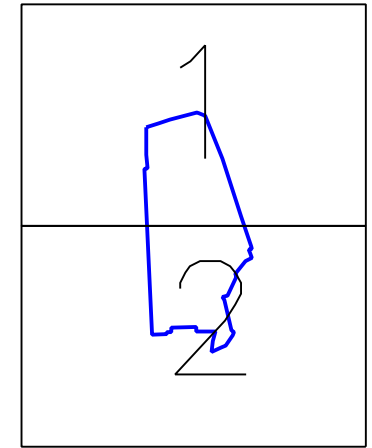
Чертеж(и) градостроительного плана земельного участка разработан(ы) в масштабе 1:2000, на топографической основе, выполненной ГБУ «Мосгоргеотрест» в 2021 г.  
Площадь земельного участка: 49956±78 кв.м (4.9956 га)

<p>ДОКУМЕНТ ПОДПИСАН ЭЛЕКТРОННОЙ ПОДПИСЬЮ</p> <p>Сертификат: 01A7C4CC0077ACEB9E4230D935A2F34F51</p> <p>Владелец: Манаенкова Екатерина Петровна</p> <p>Срок действия: с 18.11.2020 по 18.02.2022</p>	<p>Чертеж(и) градостроительного плана земельного участка разработан(ы) 27-08-2021 © ГБУ "Мосгоргеотрест"</p> <p>РФ-77-4-53-3-42-2021-5514</p>
---	---



1. ЧЕРТЕЖ(И) ГРАДОСТРОИТЕЛЬНОГО ПЛАНА ЗЕМЕЛЬНОГО УЧАСТКА

в 2-х частях  
часть 1-я  
СХЕМА РАСПОЛОЖЕНИЯ ЧАСТЕЙ



ХИМИНСКОЕ ВОДОХРАНИЛИЩЕ

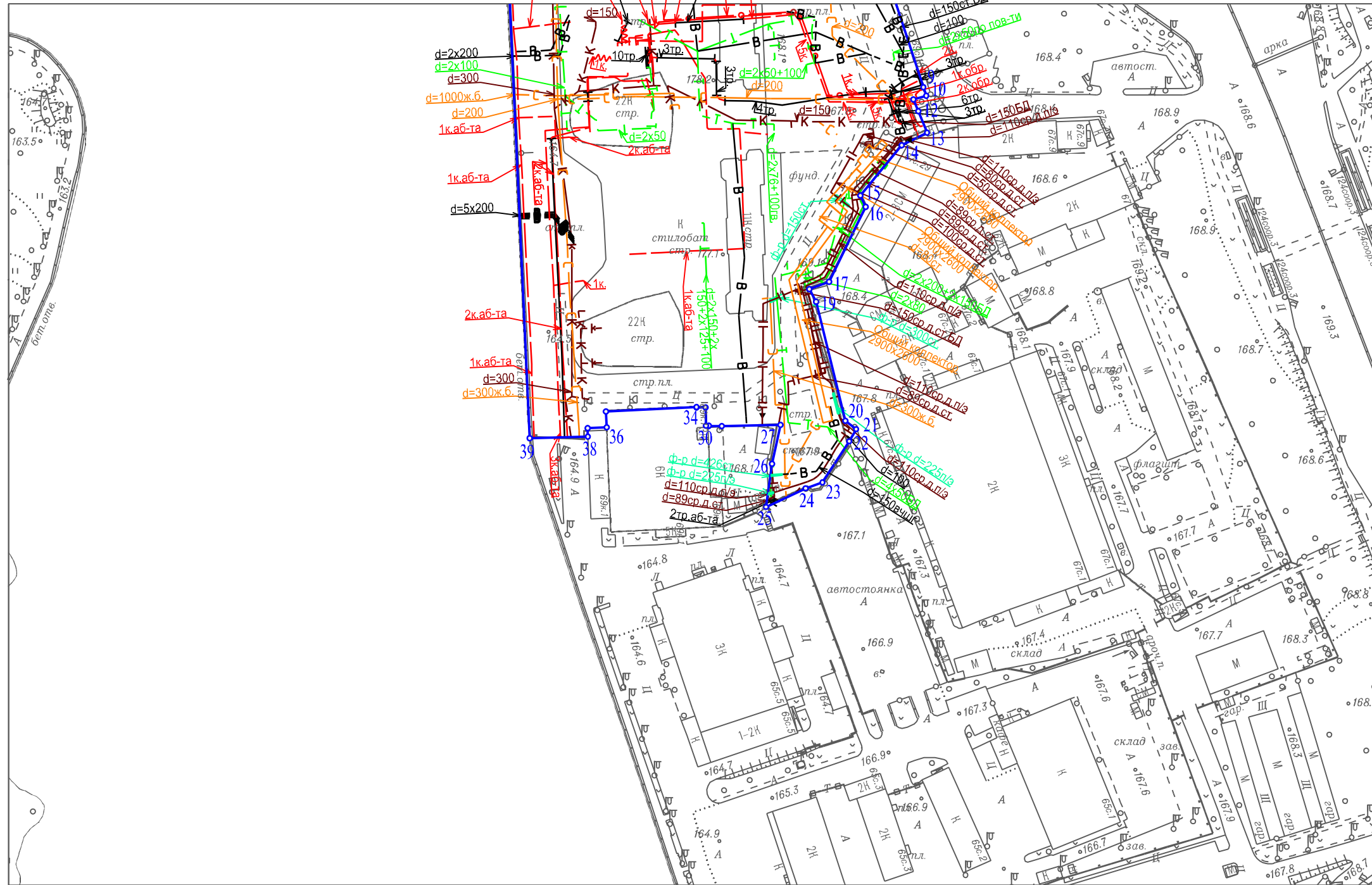
Условные обозначения

- Газопровод
- Водопровод
- Кабель связи (телефон)
- Эл. кабели
- Канализация самотечная
- Теплосеть
- Кабель МОСГОРСВЕТ
- Водосток
- Футляр

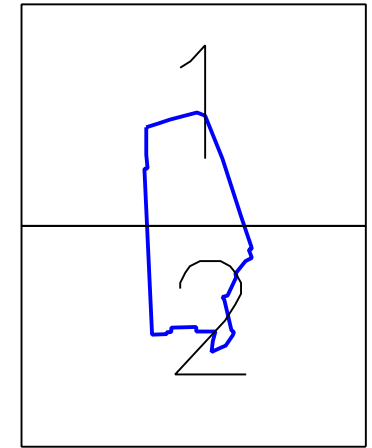
Чертеж(и) градостроительного плана земельного участка разработан(ы) в масштабе 1:2000, на топографической основе, выполненной ГБУ "Мосгоргеотрест" в 2021 г. Коммуникационные сети нанесены по состоянию на 03.2017 г.

Должность	Фамилия	Чертеж(и) с отображением расположенных в границах земельного участка коммуникационных сетей разработан(ы) по имеющимся данным 02.09.2021 г. © ГБУ "Мосгоргеотрест"
Инженер 2 кат.	Базеев Д.А.	
		ГПЗУ № РФ-77-4-53-3-42-2021-5514

# 1. ЧЕРТЕЖ(И) ГРАДОСТРОИТЕЛЬНОГО ПЛАНА ЗЕМЕЛЬНОГО УЧАСТКА



в 2-х частях  
часть 2-я  
СХЕМА РАСПОЛОЖЕНИЯ ЧАСТЕЙ



### Условные обозначения

- |— Теплосеть
- |— Водосток
- |— Канализация самотечная
- - - Эл. кабели
- |— Водопровод
- ▭ Футляр
- |— Трубы кабеля
- Кабель МОСГОРСВЕТ
- ~~~~~ Кабель защиты
- |— Газопровод
- / - Кабель связи (телефон)
- ▭ Общий коллектор

Чертеж(и) градостроительного плана земельного участка разработан(ы) в масштабе 1:2000, на топографической основе, выполненной ГБУ "Мосгоргеотрест" в 2021 г. Коммуникационные сети нанесены по состоянию на 03.2017 г.

Должность	Фамилия	Чертеж(и) с отображением расположенных в границах земельного участка коммуникационных сетей разработан(ы) по имеющимся данным 02.09.2021 г. © ГБУ "Мосгоргеотрест"
Инженер 2 кат.	Базеев Д.А.	
		ГПЗУ № РФ-77-4-53-3-42-2021-5514