

Градостроительный план земельного участка №

RU	5	0	3	3	2	0	0	0	–	M	S	K	0	0	6	8	2	3
----	---	---	---	---	---	---	---	---	---	---	---	---	---	---	---	---	---	---

Градостроительный план земельного участка подготовлен на основании

заявления ЗАО "Стройпромавтоматика"

от 18 сентября 2018 г. № P08847-18BX/ГПЗУ

(реквизиты заявления правообладателя земельного участка с указанием Ф.И.О. заявителя – физического лица, либо реквизиты заявления и наименование заявителя – юридического лица о выдаче градостроительного плана земельного участка)

Местонахождение земельного участка

Московская область

(субъект Российской Федерации)

городской округ Звенигород

(муниципальный район или городской округ)

(поселение)

Описание границ земельного участка:

Обозначение (номер) характерной точки	Перечень координат характерных точек в системе координат, используемой для ведения Единого государственного реестра недвижимости	
	X	Y
1	465825.70	2148686.93
2	465737.36	2148707.63
3	465479.26	2148756.34
4	465485.46	2148760.40
5	465497.41	2148764.06
6	465510.54	2148765.74
7	465576.67	2148778.22
8	465646.30	2148797.80
9	465692.65	2148814.70
10	465735.59	2148831.26
11	465804.65	2148703.26
12	465821.75	2148702.98
13	465840.07	2148700.41

Кадастровый номер земельного участка

50:49:0010110:1346

Площадь земельного участка

19856 кв. м

Информация о расположенных в границах земельного участка объектах капитального строительства

Объекты капитального строительства отсутствуют

Информация о границах зоны планируемого размещения объекта капитального строительства в соответствии с утвержденным проектом планировки территории (при наличии)

Проект планировки территории не утвержден

Обозначение (номер) характерной точки	Перечень координат характерных точек в системе координат, используемой для ведения Единого государственного реестра недвижимости	
	X	Y
-	-	-

Реквизиты проекта планировки территории и (или) проекта межевания территории в случае, если земельный участок расположен в границах территории, в отношении которой утверждены проект планировки территории и (или) проект межевания территории

Документация по планировке территории не утверждена.

(указывается в случае, если земельный участок расположен в границах территории, в отношении которой утверждены проект планировки территории и (или) проект межевания территории)

Градостроительный план подготовлен

Главным управлением архитектуры и градостроительства Московской области

(Ф.И.О., должность уполномоченного лица, наименование органа)

М.П. _____ / Кузьмина А. А. /
(подпись) (расшифровка подписи)

Дата выдачи _____
09.10.2018
(ДД.ММ.ГГ.)





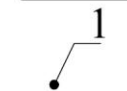



**ДОКУМЕНТ ПОДПИСАН
ЭЛЕКТРОННОЙ ПОДПИСЬЮ**

Сертификат: 330d47e5592c0894e811be0c0ef54329
Владелец: Кузьмина Александра Александровна
Действителен с: 08.02.2018 по 08.05.2019


1. Чертеж градостроительного плана земельного участка



Условные обозначения

-  границы зон, в пределах которых разрешается строительство объектов капитального строительства¹
-  граница земельного участка
-  номер поворотной точки границ земельного участка
-  охранная зона инженерных сетей (кабель связи)*
-  охранная зона инженерных сетей (электрокабель)*
-  красные линии^{2*}

ДОКУМЕНТ ПОДПИСАН ЭЛЕКТРОННОЙ ПОДПИСЬЮ Сертификат: 0B98 DE77 FB8F E1A6 3F1F B494 2E1A 5F8D 3E95 9CDD Владелец: Гаврилов Дмитрий Михайлович Действителен с: 02.07.2018 по 02.10.2019	ДОКУМЕНТ ПОДПИСАН ЭЛЕКТРОННОЙ ПОДПИСЬЮ Сертификат: 55C8 C95F 0DED F482 D292 85F3 6EDE 5B86 F2DB C62D Владелец: Брусенцева Светлана Николаевна Действителен с: 21.06.2018 по 21.09.2019	ДОКУМЕНТ ПОДПИСАН ЭЛЕКТРОННОЙ ПОДПИСЬЮ Сертификат: 3949820cf161bab4fd6b9c7c78a853608208aa21 Владелец: Шевченко Марина Вадимовна Действителен с: 19.07.2018 по 19.10.2019
--	---	--

Должность	Ф.И.О.	Подпись	Дата	Московская область, г. Звенигород			
Нач. отдела	Гаврилов Д.М.			Градостроительный план земельного участка	Стадия	Лист	Листов
Зам. нач. отд.	Брусенцева С.Н.					1	3
Глав. специал.	Шевченко М.В.						
				Чертеж градостроительного плана	 ТРЕСТ ГЕОЛОГО-ГЕОДЕЗИЧЕСКИХ И АРХИТЕКТУРНО-ПЛАНИРОВОЧНЫХ РАБОТ "МОСОБЛГЕОТРЕСТ"		

1. Чертеж градостроительного плана земельного участка

Градостроительный план земельного участка выдается в целях обеспечения информацией, необходимой для архитектурно-строительного проектирования, строительства, реконструкции объектов капитального строительства в границах земельного участка.

Площадь земельного участка 19856 кв.м.

1. Чертеж градостроительного плана земельного участка разработан на топографической основе в масштабе М 1:500, выполненной в 2016 году ООО "ЦЕНТР ПРИКЛАДНОЙ ГЕОДЕЗИИ".

2. Чертеж градостроительного плана земельного участка разработан в сентябре 2018 года ГБУ МО "Мособлгеотрест".

3. При проектировании объектов капитального строительства необходимо учитывать охранные зоны инженерных коммуникаций, в том числе подземных (при наличии). Вынос инженерных коммуникаций возможен по ТУ эксплуатирующих организаций. При наличии охранных зон ЛЭП и/или иных электрических сетей размещение зданий, строений, сооружений возможно при получении письменного решения о согласовании сетевых организаций.

4. Объекты капитального строительства разместить с учетом возможного негативного воздействия планируемого объекта на прилегающие территории, а также с учетом возможного негативного воздействия объектов, расположенных на прилегающих территориях, на планируемый объект.

5. Точка подключения (технологического присоединения) объектов капитального строительства к сетям тепло-, водоснабжения и водоотведения согласно информации о технических условиях эксплуатирующих организаций.

6. Подготовку проектной документации осуществлять в соответствии с требованиями законодательства на основании результатов инженерных изысканий.

7. Предусмотреть стоянки автотранспорта на расчетное число машиномест в соответствии с действующими нормативами.

8. Проектирование выполняется в соответствии с законом РФ от 21.02.1992 г. № 2395-1 "О недрах".

9. Проектирование и проведение земляных, строительных, мелиоративных, хозяйственных работ, работ по использованию лесов (за исключением работ, указанных в пунктах 3, 4 и 7 части 1 статьи 25 Лесного кодекса Российской Федерации) должны проводиться в соответствии со статьей 30 Федеральный закон от 25.06.2002 г. № 73-ФЗ "Об объектах культурного наследия (памятниках истории и культуры) народов Российской Федерации".


10. Проектирование выполняется в соответствии с требованием СП 2.1.4.2625-10 и других нормативных правовых актов по установлению зон санитарной охраны источников питьевого водоснабжения.

11. Проектирование выполняется в соответствии со ст. 27 Правил землепользования и застройки территории.

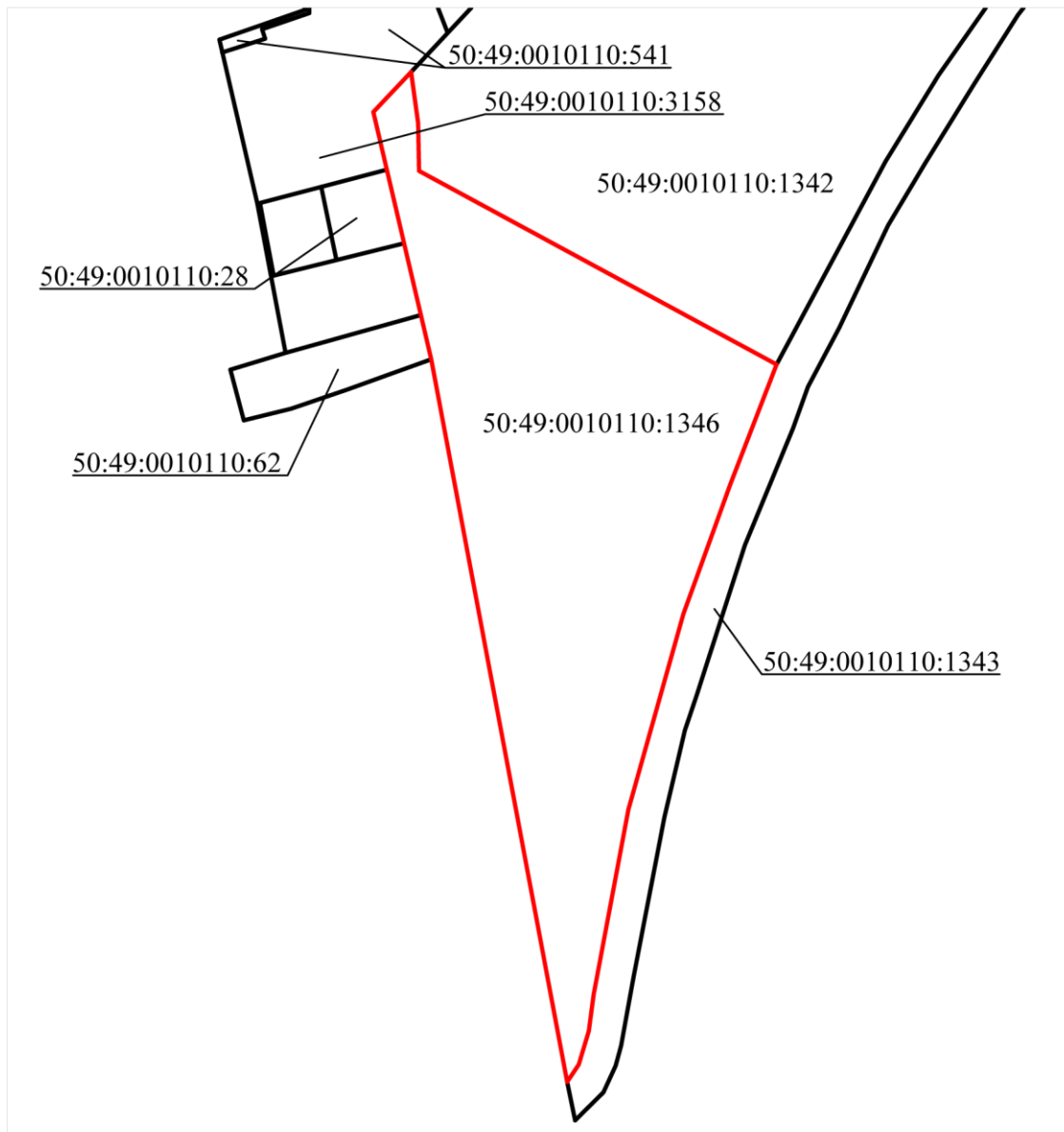
12. Оснащение многоквартирного дома сооружениями связи осуществляется в соответствии с «Типовыми техническими условиями на подключение многоквартирных домов к сетям связи общего пользования и системе технологического обеспечения региональной общественной безопасности и оперативного управления «Безопасный регион» на территории Московской области», утвержденными распоряжением Министерства государственного управления, информационных технологий и связи Московской области от 15.09.2016 г. № 10-73/РВ.

13. Архитектурно-градостроительный облик объекта(ов) капитального строительства подлежит согласованию в случаях, установленных Постановлением Правительства Московской области от 30.12.2016 г. № 1022/47.

Разработано в М 1:500. Выведено в М 1:2000.


Должность	Ф.И.О.	Подпись	Дата				
Нач. отдела	Гаврилов Д.М.			Московская область, г. Звенигород			
Зам. нач. отд.	Брусенцева С.Н.						
Глав. специал.	Шевченко М.В.						
				Градостроительный план земельного участка	Стадия	Лист	Листов
					2	3	
				Чертеж градостроительного плана			

**Схема расположения земельного участка
в окружении смежно расположенных земельных участков
(Ситуационный план)**



Условные обозначения

- граница рассматриваемого участка
- границы смежных участков

Должность	Ф.И.О.	Подпись	Дата	Московская область, г. Звенигород			
Нач. отдела	Гаврилов Д.М.						
Зам. нач. отд.	Брусенцева С.Н.						
Глав. специал.	Шевченко М.В.			Градостроительный план земельного участка	Стадия	Лист	Листов
						Э	Э
				Ситуационный план	 ТРЭСТ ГЕОЛОГО-ГЕОДЕЗИЧЕСКИХ И АРХИТЕКТУРНО-ПЛАНИРОВОЧНЫХ РАБОТ "МОСОБЛГЕОТРЕСТ"		

2. Информация о градостроительном регламенте либо требованиях к назначению, параметрам и размещению объекта капитального строительства на земельном участке, на который действие градостроительного регламента не распространяется или для которого градостроительный регламент не устанавливается

Зона многоквартирной жилой застройки Ж-1 установлена для обеспечения условий формирования жилых районов из многоквартирных жилых домов и объектов обслуживания жилой застройки.

Установлен градостроительный регламент.

2.1. Реквизиты акта органа государственной власти субъекта Российской Федерации, органа местного самоуправления, содержащего градостроительный регламент либо реквизиты акта федерального органа государственной власти, органа государственной власти субъекта Российской Федерации, органа местного самоуправления, иной организации, определяющего в соответствии с федеральными законами порядок использования земельного участка, на который действие градостроительного регламента не распространяется или для которого градостроительный регламент не устанавливается

Правила землепользования и застройки части территории городского округа Звенигород Московской области утверждены решением Совета депутатов городского округа Звенигород Московской области от 29.06.2017 г. № 9/2 "Об утверждении Правил землепользования и застройки части территории городского округа Звенигород Московской области площадью 17,71 га, местоположение: Московская область, г. Звенигород, район Восточный, Микрорайон № 3".

2.2. Информация о видах разрешенного использования земельного участка

основные виды разрешенного использования земельного участка:

- ***многоэтажная жилая застройка (высотная застройка) 2.6. Размещение жилых домов, предназначенных для разделения на квартиры, каждая из которых пригодна для постоянного проживания (жилые дома высотой девять и выше этажей, включая подземные, разделенных на двадцать и более квартир); благоустройство и озеленение придомовых территорий; обустройство спортивных и детских площадок, хозяйственных площадок; размещение подземных гаражей и наземных автостоянок, размещение объектов обслуживания жилой застройки во встроенных, пристроенных и встроенно-пристроенных помещениях многоквартирного дома в отдельных помещениях дома, если площадь таких помещений в многоквартирном доме не составляет более 15% от общей площади дома;***
- ***объекты гаражного назначения 2.7.1. Размещение отдельно стоящих и пристроенных гаражей, в том числе подземных, предназначенных для хранения личного автотранспорта граждан, с возможностью размещения автомобильных моек;***
- ***дошкольное, начальное и среднее общее образование 3.5.1. Размещение объектов капитального строительства, предназначенных для просвещения, дошкольного, начального и среднего общего образования (детские ясли, детские сады, школы, лицеи, гимназии, художественные, музыкальные школы, образовательные кружки и иные организации, осуществляющие деятельность по воспитанию, образованию и просвещению);***
- ***земельные участки (территории) общего пользования 12.0. Размещение объектов улично-дорожной сети, автомобильных дорог и пешеходных тротуаров в границах населенных пунктов, пешеходных переходов, набережных, береговых полос водных объектов общего пользования, скверов, бульваров, площадей, проездов, малых архитектурных форм благоустройства;***

условно разрешенные виды использования земельного участка:

- ***коммунальное обслуживание 3.1. Размещение объектов капитального строительства в целях обеспечения физических и юридических лиц коммунальными услугами, в частности: поставки воды, тепла, электричества, газа, предоставления услуг связи, отвода канализационных стоков, очистки и уборки объектов***

недвижимости (котельных, водозаборов, очистных сооружений, насосных станций, водопроводов, линий электропередач, трансформаторных подстанций, газопроводов, линий связи, телефонных станций, канализаций, стоянок, гаражей и мастерских для обслуживания уборочной и аварийной техники, а также зданий или помещений, предназначенных для приема физических и юридических лиц в связи с предоставлением им коммунальных услуг);

- **социальное обслуживание 3.2.** Размещение объектов капитального строительства, предназначенных для оказания гражданам социальной помощи (службы занятости населения, дома престарелых, дома ребенка, детские дома, пункты питания малоимущих граждан, пункты ночлега для бездомных граждан, службы психологической и бесплатной юридической помощи, социальные, пенсионные и иные службы, в которых осуществляется прием граждан по вопросам оказания социальной помощи и назначения социальных или пенсионных выплат); размещение объектов капитального строительства для размещения отделений почты и телеграфа; размещение объектов капитального строительства для размещения общественных некоммерческих организаций: благотворительных организаций, клубов по интересам;

- **бытовое обслуживание 3.3.** Размещение объектов капитального строительства, предназначенных для оказания населению или организациям бытовых услуг (мастерские мелкого ремонта, ателье, бани, парикмахерские, прачечные, химчистки, похоронные бюро);

- **здравоохранение 3.4.** Размещение объектов капитального строительства, предназначенных для оказания гражданам медицинской помощи. Содержание данного вида разрешенного использования включает в себя содержание видов разрешенного использования с кодами 3.4.1 - 3.4.2;

- **среднее и высшее профессиональное образование 3.5.2.** Размещение объектов капитального строительства, предназначенных для профессионального образования и просвещения (профессиональные технические училища, колледжи, художественные, музыкальные училища, общества знаний, институты, университеты, организации по переподготовке и повышению квалификации специалистов и иные организации, осуществляющие деятельность по образованию и просвещению);

- **культурное развитие 3.6.** Размещение объектов капитального строительства, предназначенных для размещения в них музеев, выставочных залов, художественных галерей, домов культуры, библиотек, кинотеатров и кинозалов, театров, филармоний, планетариев; устройство площадок для празднеств и гуляний; размещение зданий и сооружений для размещения цирков, зверинцев, зоопарков, океанариумов;

- **религиозное использование 3.7.** Размещение объектов капитального строительства, предназначенных для отправления религиозных обрядов (церкви, соборы, храмы, часовни, монастыри, мечети, молельные дома); размещение объектов капитального строительства, предназначенных для постоянного местонахождения духовных лиц, паломников и послушников в связи с осуществлением ими религиозной службы, а также для осуществления благотворительной и религиозной образовательной деятельности (монастыри, скиты, воскресные школы, семинарии, духовные училища);

- **общественное управление 3.8.** Размещение объектов капитального строительства, предназначенных для размещения органов государственной власти, органов местного самоуправления, судов, а также организаций, непосредственно обеспечивающих их деятельность; размещение объектов капитального строительства, предназначенных для размещения органов управления политических партий, профессиональных и отраслевых союзов, творческих союзов и иных общественных объединений граждан по отраслевому или политическому признаку; размещение объектов капитального строительства для дипломатических представительства иностранных государств и консульских учреждений в Российской Федерации;

- **обеспечение научной деятельности 3.9.** Размещение объектов капитального строительства для проведения научных исследований и изысканий, испытаний опытных промышленных образцов, для размещения организаций, осуществляющих научные изыскания, исследования и разработки (научно-исследовательские институты,

проектные институты, научные центры, опытно-конструкторские центры, государственные академии наук, в том числе отраслевые), проведения научной и селекционной работы, ведения сельского и лесного хозяйства для получения ценных с научной точки зрения образцов растительного и животного мира;

- *амбулаторное ветеринарное обслуживание 3.10.1. Размещение объектов капитального строительства, предназначенных для оказания ветеринарных услуг без содержания животных;*

- *деловое управление 4.1. Размещение объектов капитального строительства с целью: размещения объектов управленческой деятельности, не связанной с государственным или муниципальным управлением и оказанием услуг, а также с целью обеспечения совершения сделок, не требующих передачи товара в момент их совершения между организациями, в том числе биржевая деятельность (за исключением банковской и страховой деятельности);*

- *рынки 4.3. Размещение объектов капитального строительства, сооружений, предназначенных для организации постоянной или временной торговли (ярмарка, рынок, базар), с учетом того, что каждое из торговых мест не располагает торговой площадью более 200 кв. м; размещение гаражей и (или) стоянок для автомобилей сотрудников и посетителей рынка;*

- *магазины 4.4. Размещение объектов капитального строительства, предназначенных для продажи товаров, торговая площадь которых составляет до 5000 кв. м;*

- *банковская и страховая деятельность 4.5. Размещение объектов капитального строительства, предназначенных для размещения организаций, оказывающих банковские и страховые услуги;*

- *общественное питание 4.6. Размещение объектов капитального строительства в целях устройства мест общественного питания (рестораны, кафе, столовые, закусочные, бары);*

- *гостиничное обслуживание 4.7. Размещение гостиниц, а также иных зданий, используемых с целью извлечения предпринимательской выгоды из предоставления жилого помещения для временного проживания в них;*

- *обслуживание автотранспорта 4.9. Размещение постоянных или временных гаражей с несколькими стояночными местами, стоянок (парковок), гаражей, в том числе многоярусных, не указанных в коде 2.7.1;*

- *спорт 5.1. Размещение объектов капитального строительства в качестве спортивных клубов, спортивных залов, бассейнов, устройство площадок для занятия спортом и физкультурой (беговые дорожки, спортивные сооружения, теннисные корты, поля для спортивной игры, автодромы, мотодромы, трамплины, трассы и спортивные стрельбища), в том числе водным (причалы и сооружения, необходимые для водных видов спорта и хранения соответствующего инвентаря); размещение спортивных баз и лагерей;*

- *обеспечение внутреннего правопорядка 8.3. Размещение объектов капитального строительства, необходимых для подготовки и поддержания в готовности органов внутренних дел и спасательных служб, в которых существует военизированная служба; размещение объектов гражданской обороны, за исключением объектов гражданской обороны, являющихся частями производственных зданий;*

вспомогательные виды использования земельного участка:

- *обслуживание застройки жилой 2.7. Размещение объектов капитального строительства, размещение которых предусмотрено видами разрешенного использования с кодами 3.1, 3.2, 3.3, 3.4, 3.4.1, 3.5.1, 3.6, 3.7, 3.10.1, 4.1, 4.3, 4.4, 4.6, 4.7, 4.9, если их размещение связано с удовлетворением повседневных потребностей жителей, не причиняет вреда окружающей среде и санитарному благополучию, не причиняет существенного неудобства жителям, не требует установления санитарной зоны;*

- *общественное управление 3.8. Размещение объектов капитального строительства, предназначенных для размещения органов государственной власти, органов местного самоуправления, судов, а также организаций, непосредственно обеспечивающих их деятельность; размещение объектов капитального строительства, предназначенных*

для размещения органов управления политических партий, профессиональных и отраслевых союзов, творческих союзов и иных общественных объединений граждан по отраслевому или политическому признаку; размещение объектов капитального строительства для дипломатических представительства иностранных государств и консульских учреждений в Российской Федерации;

- банковская и страховая деятельность 4.5. Размещение объектов капитального строительства, предназначенных для размещения организаций, оказывающих банковские и страховые услуги;*

- спорт 5.1. Размещение объектов капитального строительства в качестве спортивных клубов, спортивных залов, бассейнов, устройство площадок для занятия спортом и физкультурой (беговые дорожки, спортивные сооружения, теннисные корты, поля для спортивной игры, автодромы, мотодромы, трамплины, трассы и спортивные стрельбища), в том числе водным (причалы и сооружения, необходимые для водных видов спорта и хранения соответствующего инвентаря); размещение спортивных баз и лагерей;*

- обеспечение внутреннего правопорядка 8.3. Размещение объектов капитального строительства, необходимых для подготовки и поддержания в готовности органов внутренних дел и спасательных служб, в которых существует военизированная служба; размещение объектов гражданской обороны, за исключением объектов гражданской обороны, являющихся частями производственных зданий;*

- историко-культурная деятельность 9.3. Сохранение и изучение объектов культурного наследия народов Российской Федерации (памятников истории и культуры), в том числе: объектов археологического наследия, достопримечательных мест, мест бытования исторических промыслов, производств и ремесел, недействующих военных и гражданских захоронений, объектов культурного наследия, хозяйственная деятельность, являющаяся историческим промыслом или ремеслом, а также хозяйственная деятельность, обеспечивающая познавательный туризм.*

2.3. Предельные (минимальные и (или) максимальные) размеры земельного участка и предельные параметры разрешенного строительства, реконструкции объекта капитального строительства, установленные градостроительным регламентом для территориальной зоны, в которой расположен земельный участок:

Предельные (минимальные и (или) максимальные) размеры земельных участков, в том числе их площадь			Минимальные отступы от границ земельного участка в целях определения мест допустимого размещения зданий, строений, сооружений, за пределами которых запрещено строительство зданий, строений, сооружений	Предельное количество этажей и (или) предельная высота зданий, строений, сооружений	Максимальный процент застройки в границах земельного участка, определяемый как отношение суммарной площади земельного участка, которая может быть застроена, ко всей площади земельного участка	Требования к архитектурным решениям объектов капитального строительства, расположенным в границах территории исторического поселения федерального или регионального значения	Иные показатели	
1	2	3						4
Длина, м	Ширина, м	Площадь, м ² или га						
-	-	-	-	-	-	-	-	-

Вспомогательные виды разрешенного использования объектов капитального строительства в составе градостроительного регламента для территориальной зоны Ж-1 установлены только для частей объектов капитального строительства (встроенных пристроенных нежилых помещений), и не могут быть выбраны правообладателями объектов для объектов капитального строительства в целом.

Перепланировка и перевод жилых помещений в нежилые помещения, а также нежилых помещений в жилые помещения осуществляются в порядке, установленном Жилищным кодексом Российской Федерации и настоящими Правилами не регулируются.

Предельные размеры земельных участков и предельные параметры разрешенного строительства, реконструкции объектов капитального строительства:

- предельное количество этажей зданий, строений, сооружений – 17 этажей (без учета подземных);
- максимальный процент застройки в границах земельного участка, определяемый как отношение суммарной площади земельного участка, которая может быть застроена, ко всей площади земельного участка – 25%;
- максимальная плотность застройки – суммарная поэтажная площадь наземной части зданий (домов) в габаритах наружных стен, включая встроенные и пристроенные помещения, выраженная в квадратных метрах, приходящаяся на один гектар земельного участка – 38000 кв.м/га;

– минимальные отступы от границ земельных участков в целях определения мест – допустимого размещения зданий, строений, сооружений, за пределами которых запрещено строительство зданий, строений, сооружений настоящим документом не установлены;

– предельные размеры земельных участков для размещения объектов капитального строительства определяются проектом межевания территории. Образование земельного участка, на котором расположен существующий многоквартирный дом и иные входящие в состав такого дома объекты недвижимого имущества, осуществляется органами местного самоуправления городского округа или иными заинтересованными лицами. Размер такого земельного участка определяется как сумма площади земельного участка, занятая непосредственно многоквартирным домом, и площади прилегающего к многоквартирному дому земельного участка придомовой территории шириной не более 5 метров от стен многоквартирного дома. Территории, занятые объектами, предназначенными для благоустройства многоквартирного дома (детские, спортивные площадки, площадки для отдыха взрослого населения, проезды и т.п.), не включаются в земельный участок, на котором расположен многоквартирный дом, и относятся к территориям общего пользования.

Ограждение образованных земельных участков, на которых расположен многоквартирный дом, и которые являются общей долевой собственностью собственников помещений в многоквартирном доме, допускается прозрачным ограждением высотой не более 0,5 м.

Иные показатели по параметрам застройки зоны Ж-1: территории объектов обслуживания населения; требования и параметры по временному хранению индивидуальных транспортных средств, размещению гаражей и открытых автостоянок, требования и параметры к доле озелененной территории земельных участков, регламентируются и устанавливаются нормативами градостроительного проектирования.

2.4. Требования к назначению, параметрам и размещению объекта капитального строительства на земельном участке, на который действие градостроительного регламента не распространяется или для которого градостроительный регламент не устанавливается:

Причины отнесения земельного участка к виду земельного участка, на который действие градостроительного регламента не распространяется или для которого градостроительный регламент не устанавливается	Реквизиты акта, регулирующего использование земельного участка	Требования к использованию земельного участка	Требования к параметрам объекта капитального строительства			Требования к размещению объектов капитального строительства	
			Предельное количество этажей и (или) предельная высота зданий, строений, сооружений	Максимальный процент застройки в границах земельного участка, определяемый как отношение суммарной площади земельного участка, которая может быть застроена, ко всей площади земельного участка	Иные требования к параметрам объекта капитального строительства	Минимальные отступы от границ земельного участка в целях определения мест допустимого размещения зданий, строений, сооружений, за пределами которых запрещено строительство зданий, строений, сооружений	Иные требования к размещению объектов капитального строительства
1	2	3	4	5	6	7	8
-	-	-	-	-	-	-	-

5. Информация об ограничениях использования земельного участка, в том числе, если земельный участок полностью или частично расположен в границах зон с особыми условиями использования территорий

*Земельный участок частично расположен в границах охранной зоны инженерных сетей (электрокабель, кабель связи).**

Земельный участок полностью расположен в пределах приаэродромной территории аэродрома Кубинка. Согласовать размещение объекта капитального строительства в соответствии с действующим законодательством.^{3}*

Земельный участок полностью расположен в зоне планируемых особо охраняемых природных территорий областного значения: Планируемые природно-исторические территории (ландшафты) - "Окрестности г. Звенигорода".^{4}*

Земельный участок полностью расположен в округе горно-санитарной охраны.^{5}*

6. Информация о границах зон с особыми условиями использования территорий, если земельный участок полностью или частично расположен в границах таких зон:

Наименование зоны с особыми условиями использования территории с указанием объекта, в отношении которого установлена такая зона	Перечень координат характерных точек в системе координат, используемой для ведения Единого государственного реестра недвижимости		
	Обозначение (номер) характерной точки	X	Y
1	2	3	4
<i>Охранная зона инженерной сети (электрокабель)</i>	-	-	-
<i>Охранная зона инженерной сети (кабель связи)</i>	-	-	-
<i>Приаэродромная территория аэродрома Кубинка</i>	-	-	-
<i>Зона планируемых особо охраняемых природных территорий областного значения: Планируемые природно-исторические территории (ландшафты) - "Окрестности г. Звенигорода"</i>	-	-	-
<i>Округ горно-санитарной охраны</i>	-	-	-

7. Информация о границах зон действия публичных сервитутов

Информация отсутствует

Обозначение (номер) характерной точки	Перечень координат характерных точек в системе координат, используемой для ведения Единого государственного реестра недвижимости	
	X	Y
-	-	-

8. Номер и (или) наименование элемента планировочной структуры, в границах которого расположен земельный участок

Приказ Министерства строительства и жилищно-коммунального хозяйства Российской Федерации от 25 апреля 2017 г. № 738/пр "Об утверждении видов элементов планировочной структуры". Городской округ Звенигород, 50:49:0010110

9. Информация о технических условиях подключения (технологического присоединения) объектов капитального строительства к сетям инженерно-технического обеспечения, определенных с учетом программ комплексного развития систем коммунальной инфраструктуры поселения, городского округа

Информацию о технических условиях см. приложение

10. Реквизиты нормативных правовых актов субъекта Российской Федерации, муниципальных правовых актов, устанавливающих требования к благоустройству территории

Закон Московской области от 30 декабря 2014 года № 191/2014-ОЗ "О благоустройстве в Московской области"

*В соответствии с проектом
планировки территории,
утвержденным распоряжением
Министерства транспорта Российской
Федерации Федеральным дорожным
агентством (РОСАВТОДОР)
от 28.11.2014 г. № 2277-р*

11. Информация о красных линиях:

Обозначение (номер) характерной точки	Перечень координат характерных точек в системе координат, используемой для ведения Единого государственного реестра недвижимости	
	X	Y
-	-	-

¹ - Правила землепользования и застройки части территории городского округа Звенигород Московской области, утвержденные решением Совета депутатов городского округа Звенигород Московской области от 29.06.2017 г. № 9/2 "Об утверждении Правил землепользования и застройки части территории городского округа Звенигород Московской области площадью 17,71 га, местоположение: Московская область, г. Звенигород, район Восточный, Микрорайон № 3"; Проектирование и строительство выполняется в соответствии с требованиями СП 2.1.4.2625-10 "Зоны санитарной охраны источников питьевого водоснабжения г. Москвы" (утв. постановлением Главного государственного санитарного врача РФ от 30.04.2010 № 45) и других нормативных правовых актов по установлению зон санитарной охраны источников питьевого водоснабжения.

² - Проект планировки территории, утвержденный распоряжением Министерства транспорта Российской Федерации Федеральным дорожным агентством (РОСАВТОДОР) от 28.11.2014 г. № 2277-р "Об утверждении документации по планировке территории объекта "Строительство Центральной кольцевой автомобильной дороги (с последующей эксплуатацией на платной основе), Московская область, пусковой комплекс № 5".

³ - Федеральный закон Российской Федерации от 01.07.2017 г. № 135-ФЗ "О внесении изменений в отдельные законодательные акты Российской Федерации в части совершенствования порядка установления и использования приаэродромной территории и санитарно-защитной зоны".

⁴ - Постановление правительства Московской области от 11.07.2007 г. № 517/23 "Об утверждении схемы территориального планирования Московской области – основных положений градостроительного развития".

⁵ - Генеральный план, утвержденный решением Совета депутатов городского округа Звенигород Московской области от 10.03.2011 г. № 66/4 "Об утверждении Генерального плана муниципального образования "Городской округ Звенигород"; Федеральный закон от 23.02.1995 г. № 26-ФЗ "О природных лечебных ресурсах, лечебно-оздоровительных местностях и курортах"; Постановление Правительства Российской Федерации от 07.12.1996 г. № 1425 "Об утверждении Положения об округах санитарной и горно-санитарной охраны лечебно-оздоровительных местностей и курортов федерального значения".

* - Приведено в информационных целях, подлежит учету при проектировании.

Приложения

Московская область,
г.Одинцово, Транспортный проезд, д.5

Сведения о технических условиях №10315 от 19.09.2018
на газоснабжение объекта капитального строительства (Жилой дом),
располагаемого на земельном участке с кадастровым номером
50:49:0010110:1346 по адресу: Московская область, г.Звенигород

1. Предельная свободная мощность существующих сетей.

Ориентировочным источником газоснабжения указанного земельного участка может являться газопровод от ГРС «Таганьково». Предельная свободная мощность в точке подключения составляет 5 куб.м/час.

2. Максимальная нагрузка: 5 куб.м/час.

3. Срок подключения объекта капитального строительства к сетям инженерно-технического обеспечения: 2 года с даты заключения Договора о подключении.

4. Размер платы за подключение (технологическое присоединение):

Определяется в соответствии с Распоряжением Комитета по ценам и тарифам Московской области от 22.12.2017 № 344-р.

5. Срок действия данных сведений.

В течение 6 месяцев.

Начальник отдела подготовки и
исполнения договоров
филиала АО «Мособлгаз»
«ОдинцовоМежрайгаз»



Бачило Е.Ю.

**Общество
с ограниченной ответственностью
«Звенигородский городской водоканал»**

Юридический адрес: 143180, Московская область, г. Звенигород, м-н Супонево, корп. 11, офис 4
ОГРН 1105015000177 ИНН/КПП 5015011318/501501001

ТЕХНИЧЕСКИЕ УСЛОВИЯ

подключения (технологического присоединения)

объекта капитального строительства к сетям инженерно-технического обеспечения

РЕКВИЗИТЫ ТУ	
Тип сети	Водоотведение
Номер ТУ	123
Дата выдачи ТУ	01.10.2018 г.
Срок действия ТУ	3 года. При комплексном освоении земельных участков в целях жилищного строительства - 5 лет
Срок подключения	18 месяцев с даты заключения договора о подключении
ЗАЯВИТЕЛЬ	
Наименование (Ф.И.О)	ЗАО «Стройпромавтоматика»
ИНН	7705199395
Дата заявки	18.09.2018 г.
Номер заявки	P08847-18VX/ГПЗУ
РЕСУРСОСНАБЖАЮЩАЯ ОРГАНИЗАЦИЯ	
Наименование РСО	ООО «Звенигородский городской водоканал»
ИНН	5015011318
Адрес РСО	г. Звенигород, м-н. Супонево, корп.11, оф.4
ИНФОРМАЦИЯ ОБ ОБЪЕКТЕ	
Кадастровый номер земельного участка	50:49:0010110:1346
Адрес земельного участка	г. Звенигород, р-н Восточный
Функциональное назначение объекта	Жилой дом
ТЕХНИЧЕСКИЕ ПАРАМЕТРЫ В ТОЧКЕ ПОДКЛЮЧЕНИЯ	
Возможная точка подключения	В границах земельного участка.
Максимальная нагрузка в возможной точке подключения, м ³ /сут.	10 (врезка в приемную камеру КНС № 15/23, район Восточный)
Информация о плате за подключение объекта капитального строительства	1,52 тыс. руб./м ³ в сут. - ставка тарифа за подключаемую нагрузку; 6251,33 тыс. руб. /км – ставка тарифа за протяженность канализационной сети из полиэтиленовых труб D от 100 мм до 150 мм (включительно).

Прочие условия:

1. Данные технические условия не являются основанием для технологического присоединения к сетям инженерно-технического обеспечения и резервирования мощности.

2. В течение 1 (одного) года с даты получения технических условий правообладателю земельного участка необходимо определить необходимую ему подключаемую нагрузку и обратиться с заявлением о подключении объекта. Согласно п.п. 15, 16 Правил определения и предоставления технических условий подключения объекта капитального строительства к сетям инженерно-технического обеспечения, утвержденных постановлением Правительства РФ от 13.02.2006 №83, подключение объекта капитального строительства к сетям инженерно-технического обеспечения осуществляется на основании Договора.

3. Порядок заключения и исполнения Договора, существенные условия Договора, в том числе условия подключения, права и обязанности сторон определяются в соответствии с законодательством РФ, после определения правообладателем земельного участка необходимой нагрузки и предоставления полного комплекта документов, согласно п. 90 постановления Правительства РФ от 29.07.2013 №644 «Об утверждении Правил холодного водоснабжения и водоотведения».

Приложение: Схема расположения точек подключения, 1 лист

Руководитель РСО: _____ /Разин А.П./

Исполнитель: Смирнов С.Н.

Тел.: 8 926 239-42-08



**Общество
с ограниченной ответственностью
«Звенигородский городской водоканал»**

Юридический адрес: 143180, Московская область, г. Звенигород, м-н Супонево, корп. 11, офис 4
ОГРН 1105015000177 ИНН/КПП 5015011318/501501001

ТЕХНИЧЕСКИЕ УСЛОВИЯ

подключения (технологического присоединения)

объекта капитального строительства к сетям инженерно-технического обеспечения

РЕКВИЗИТЫ ТУ	
Тип сети	Холодное водоснабжение
Номер ТУ	122
Дата выдачи ТУ	01.10.2018 г.
Срок действия ТУ	3 года. При комплексном освоении земельных участков в целях жилищного строительства - 5 лет
Срок подключения	18 месяцев с даты заключения договора о подключении
ЗАЯВИТЕЛЬ	
Наименование (Ф.И.О)	ЗАО «Стройпромавтоматика»
ИНН	7705199395
Дата заявки	18.09.2018 г.
Номер заявки	Р08847-18ВХ/ГПЗУ
РЕСУРСОСНАБЖАЮЩАЯ ОРГАНИЗАЦИЯ	
Наименование РСО	ООО «Звенигородский городской водоканал»
ИНН	5015011318
Адрес РСО	г. Звенигород, м-н. Супонево, корп.11, оф.4
ИНФОРМАЦИЯ ОБ ОБЪЕКТЕ	
Кадастровый номер земельного участка	50:49:0010110:1346
Адрес земельного участка	г. Звенигород, р-н Восточный
Функциональное назначение объекта	Жилой дом
ТЕХНИЧЕСКИЕ ПАРАМЕТРЫ В ТОЧКЕ ПОДКЛЮЧЕНИЯ	
Возможная точка подключения	В границах земельного участка.
Максимальная нагрузка в возможной точке подключения, м ³ /сут.	10 (врезка в существующий водопровод d _y =300 мм в районе здания БТИ по проезду Строителей)
Информация о плате за подключение объекта капитального строительства	1,52 тыс. руб./м ³ в сут. - ставка тарифа за подключаемую нагрузку; 5037,58 тыс. руб. /км – ставка тарифа за протяженность водопроводной сети из ПЭ труб D от 100 мм до 150 мм (включительно).

Прочие условия:

1. Данные технические условия не являются основанием для технологического присоединения к сетям инженерно-технического обеспечения и резервирования мощности.

2. В течение 1 (одного) года с даты получения технических условий правообладателю земельного участка необходимо определить необходимую ему подключаемую нагрузку и обратиться с заявлением о подключении объекта. Согласно п.п. 15, 16 Правил определения и предоставления технических условий подключения объекта капитального строительства к сетям инженерно-технического обеспечения, утвержденных постановлением Правительства РФ от 13.02.2006 №83, подключение объекта капитального строительства к сетям инженерно-технического обеспечения осуществляется на основании Договора.

3. Порядок заключения и исполнения Договора, существенные условия Договора, в том числе условия подключения, права и обязанности сторон определяются в соответствии с законодательством РФ, после определения правообладателем земельного участка необходимой нагрузки и предоставления полного комплекта документов, согласно п. 90 постановления Правительства РФ от 29.07.2013 №644 «Об утверждении Правил холодного водоснабжения и водоотведения».

Приложение: Схема расположения точек подключения, 1 лист.

Руководитель РСО: _____ /Разин А.П./

Исполнитель: Смирнов С.Н.
Тел.: 8 926 239-42-08



Сведения о технических условиях № **P08847 ТУ** от 18.09.2018
на электроснабжение земельного участка с кадастровым номером
50:49:0010110:1346
г. Звенигород
расположенном:

1. Предельная свободная мощность существующих сетей.

Вблизи участка расположена ПС- 293 Каменская
ПАО «МОЭСК». Максимальная мощность, разрешенная для технологического
присоединения, по информации, размещенной на официальном интернет сайте
владельца указанного питающего центра составляет 0,30 МВА.

2. Максимальная нагрузка: 0,30 МВА.

3. Срок осуществления мероприятий по технологическому присоединению:

В соответствии с подпунктом б) пункта 16 Правил технологического присоединения энергопринимающих устройств потребителей электрической энергии, объектов по производству электрической энергии, а также объектов электросетевого хозяйства, принадлежащих сетевым организациям и иным лицам, к электрическим сетям», утвержденных Постановлением Правительства Российской Федерации от 27.12.2004 № 861, срок присоединения составляет:

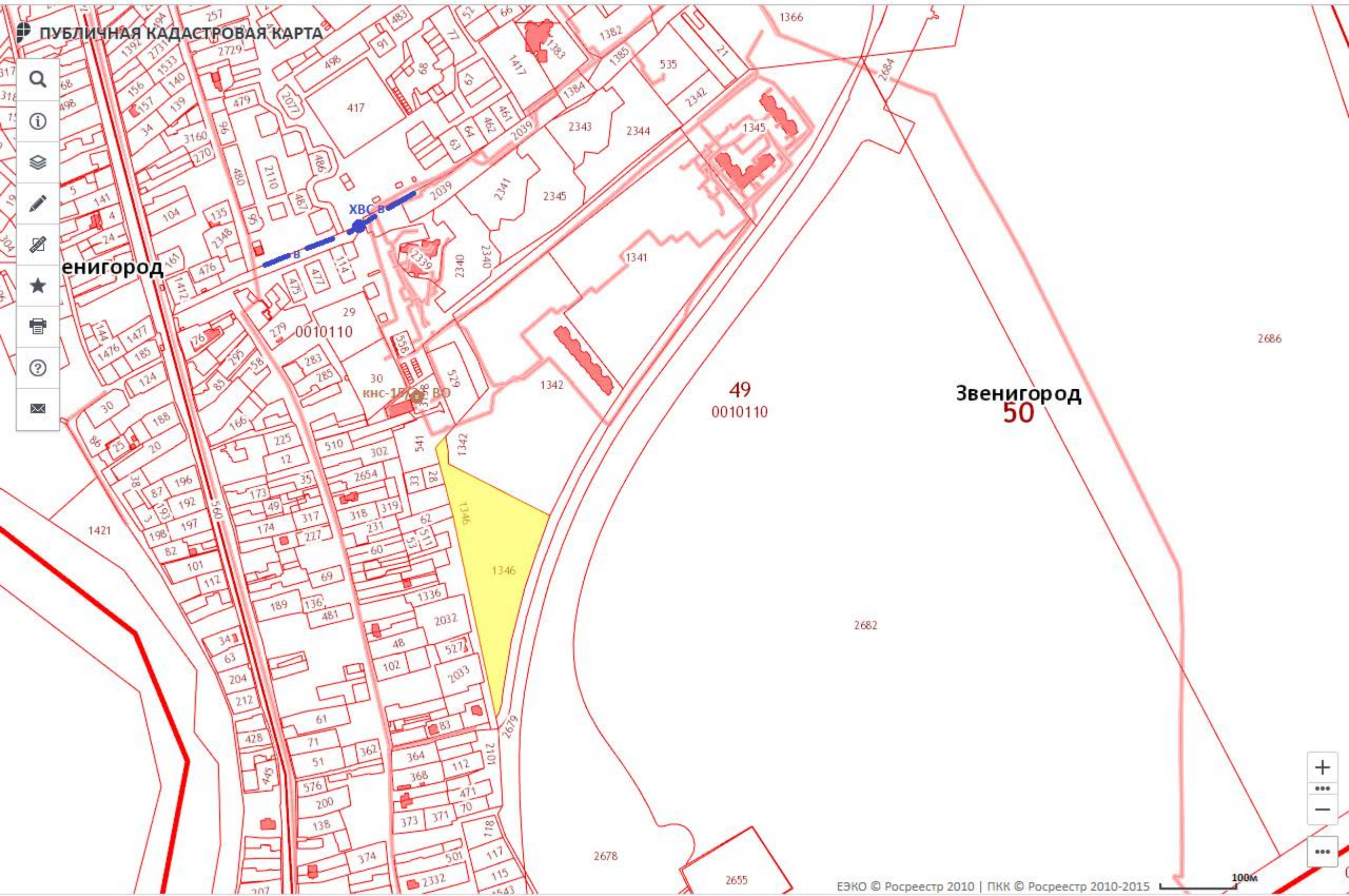
3.1. В случаях осуществления технологического присоединения к электрическим сетям классом напряжения до 20 кВ включительно, при этом расстояние от существующих электрических сетей необходимого класса напряжения до границ участка, на котором расположены присоединяемые энергопринимающие устройства, составляет не более 300 метров в городах и поселках городского типа и не более 500 метров в сельской местности и от сетевой организации не требуется выполнение работ по строительству (реконструкции) объектов электросетевого хозяйства, включенных (подлежащих включению) в инвестиционные программы сетевых организаций (в том числе смежных сетевых организаций), и (или) объектов по производству электрической энергии, за исключением работ по строительству объектов электросетевого хозяйства от существующих объектов электросетевого хозяйства до присоединяемых энергопринимающих устройств и (или) объектов электроэнергетики:

3.1.1 4 месяца - для заявителей, максимальная мощность энергопринимающих устройств которых составляет до 670 кВт включительно;

3.1.2 1 год - для заявителей, максимальная мощность энергопринимающих устройств которых составляет свыше 670 кВт;

3.2 в иных случаях:

3.2.1 6 месяцев - для заявителей – юридических лиц и индивидуальных предпринимателей в целях технологического присоединения по одному источнику электроснабжения энергопринимающих устройств, максимальная мощность которых составляет до 150 кВт включительно (с учетом ранее присоединенных в данной точке присоединения энергопринимающих устройств), для заявителей - физических лиц, в целях технологического присоединения энергопринимающих устройств, максимальная мощность которых составляет до 15 кВт включительно (с учетом ранее присоединенных в данной точке присоединения энергопринимающих устройств), которые используются для бытовых и иных нужд, не связанных с осуществлением предпринимательской деятельности, и электроснабжение которых предусматривается по одному источнику, и для заявителей, осуществляющих технологическое присоединение путем перераспределения мощности, если технологическое присоединение осуществляется к электрическим сетям, уровень напряжения которых составляет



РОССИЙСКАЯ ФЕДЕРАЦИЯ
Московская область г. Звенигород
Муниципальное предприятие городского округа Звенигород Московской области

«ЗВЕНИГОРОДСКИЕ ИНЖЕНЕРНЫЕ СЕТИ»

143180, Московская область, Звенигород, Нахабинское шоссе, д.2 8(495)597-11-67,
ИНН 5015249617 КПП 501501001

ТЕХНИЧЕСКИЕ УСЛОВИЯ

подключения (технологического присоединения)
объекта капитального строительства к сетям инженерно-технического обеспечения


РЕКВИЗИТЫ ТУ	
Тип сети	Теплоснабжение
Номер ТУ	
Дата выдачи ТУ	26.09.2018
Срок действия ТУ	3 года. При комплексном освоении земельных участков в целях жилищного строительства - 5 лет
Срок подключения	18 месяцев с даты заключения договора о подключении
ЗАЯВИТЕЛЬ	
Наименование (Ф.И.О)	ЗАО «Стройпромавтоматика»
ИНН	7705199395
Дата заявки	18.09.2018
Номер заявки	P08847-18ВХ/ГПЗУ
РЕСУРСОСНАБЖАЮЩАЯ ОРГАНИЗАЦИЯ	
Наименование РСО	МП «Звенигородские инженерные сети»
ИНН	5015249617
Адрес РСО	г.Звенигород Нахабинское ш. д.2
ИНФОРМАЦИЯ ОБ ОБЪЕКТЕ	
Кадастровый номер земельного участка	50:49:0010110:1346
Адрес земельного участка	г.Звенигород
Функциональное назначение объекта	
ТЕХНИЧЕСКИЕ ПАРАМЕТРЫ В ТОЧКЕ ПОДКЛЮЧЕНИЯ	
Возможная точка подключения	
Максимальная нагрузка в точке подключения, Гкал/ч.	Сетей нет.
Информация о плате за подключение объекта капитального строительства	

Прочие условия:

1. Данные технические условия не являются основанием для технологического присоединения к сетям инженерно-технического обеспечения и резервирования мощности.
2. В течение 1 (одного) года с даты получения технических условий правообладателю земельного участка необходимо определить необходимую ему подключаемую нагрузку и обратиться с заявлением о подключении объекта. Согласно п.п. 15, 16 Правил определения и предоставления технических условий подключения объекта капитального строительства к сетям инженерно-технического обеспечения, утвержденных постановлением Правительства РФ от 13.02.2006 № 83, подключение объекта капитального строительства к сетям инженерно-технического обеспечения осуществляется на основании Договора.
3. Порядок заключения и исполнения Договора, существенные условия Договора; в том числе условия подключения, права и обязанности сторон определяются в соответствии с законодательством РФ, после определения правообладателем земельного участка необходимой нагрузки и предоставления полного комплекта документов согласно п. 11 постановления Правительства РФ от 16.04.2012 № 307 «О Порядке подключения к системам теплоснабжения и о внесении изменений в некоторые акты Правительства Российской Федерации».

Приложение: Схема расположения точек подключения.

Главный инженер

 /Яровицкий В.П./