

# ГРАДОСТРОИТЕЛЬНЫЙ ПЛАН ЗЕМЕЛЬНОГО УЧАСТКА

№ РФ-77-4-53-3-75-2021-0340

Градостроительный план земельного участка подготовлен на основании обращения правообладателя земельного участка, иного лица в случае, предусмотренном частью 1.1 статьи 57.3 Градостроительного кодекса Российской Федерации

Акционерного общества "Потаповский" от 18.01.2021

## Местонахождение земельного участка

г. Москва, внутригородское муниципальное образование Басманное, местоположение установлено относительно ориентира, расположенного в границах участка. Почтовый адрес ориентира: г. Москва, пер. Потаповский, вл. 5, стр. 4

## Описание границ земельного участка (образуемого земельного участка):

согласно выписке из Единого государственного реестра недвижимости об объекте недвижимости от 19.01.2021 №КУВИ-002/2021-1433907.

Обозначение (номер) характерной точки	Перечень координат характерных точек в системе координат, используемой для ведения Единого государственного реестра недвижимости	
	X	Y
1	10559.2	9004.12
2	10557.27	9006.1
3	10539.5	9024.4
4	10516.17	9003.04
5	10556.32	8961.65
6	10557.87	8963.2
7	10563.73	8969.02
8	10563.59	8969.23
9	10569.83	8975.32
10	10570.01	8975.15
11	10573.92	8978.98
12	10573.67	8979.32
13	10576.96	8982.6
14	10578.55	8984.18
1	10559.2	9004.12

Кадастровый номер земельного участка (при наличии) или в случае, предусмотренном частью 1.1 статьи 57.3 Градостроительного кодекса Российской Федерации, условный номер образуемого земельного участка на основании утвержденных проекта межевания территории и (или) схемы расположения земельного участка или земельных участков на кадастровом плане территории

77:01:0001031:13

## Площадь земельного участка

1800 ± 15 кв.м

Информация о расположенных в границах земельного участка объектах капитального строительства

В границах земельного участка расположены объекты капитального строительства. Количество объектов 1 единица. Объекты отображаются на чертеже(ах) градостроительного плана под порядковыми номерами. Описание объектов капитального строительства приводится в подразделе 3.1 "Объекты капитального строительства" или подразделе 3.2 "Объекты, включенные в единый государственный реестр объектов культурного наследия (памятников истории и культуры) народов Российской Федерации" раздела 3.

**Информация о границах зоны планируемого размещения объекта капитального строительства в соответствии с утвержденным проектом планировки территории (при наличии)**

Проект планировки территории не утвержден.

Обозначение (номер) характерной точки	Перечень координат характерных точек в системе координат, используемой для ведения Единого государственного реестра недвижимости	
	X	Y
-	-	-

**Реквизиты проекта планировки территории и (или) проекта межевания территории в случае, если земельный участок расположен в границах территории, в отношении которой утверждены проект планировки территории и (или) проект межевания территории**

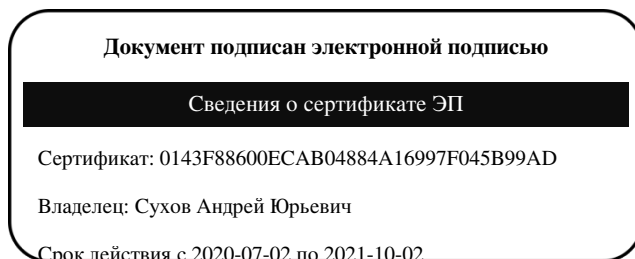
Проект планировки территории не утвержден.

- Проект межевания территории. Утвержден распоряжением Департамента городского имущества города Москвы № 6000 от 16.05.2014 "Об утверждении проекта межевания территории квартала".

**Градостроительный план подготовлен**

Комитетом по архитектуре и градостроительству города Москвы

**Первый  
заместитель  
председателя**



**Сухов  
Андрей Юрьевич**

Дата выдачи 04.02.2021

### **1. Чертеж(и) градостроительного плана земельного участка**

Чертеж(и) градостроительного плана земельного участка содержится в приложении к настоящему документу.

### **2. Информация о градостроительном регламенте, либо требованиях к назначению, параметрам и размещению объекта капитального строительства на земельном участке, на который действие градостроительного регламента не распространяется или для которого градостроительный регламент не устанавливается**

Земельный участок расположен в территориальной зоне, для которой установлен градостроительный регламент.

**2.1. Реквизиты акта органа государственной власти субъекта Российской Федерации, органа местного самоуправления, содержащего градостроительный регламент, либо реквизиты акта федерального органа государственной власти, органа государственной власти субъекта Российской Федерации, органа местного самоуправления, иной организации, определяющего, в соответствии с федеральными законами, порядок использования земельного участка, на который действие градостроительного регламента не распространяется или для которого градостроительный регламент не устанавливается**

Постановление Правительства Москвы от 28.03.2017 № 120-ПП "Об утверждении Правил землепользования и застройки города Москвы".

## **2.2. Информация о видах разрешенного использования земельного участка**

**основные виды разрешенного использования земельного участка:**

- Среднеэтажная жилая застройка. Размещение многоквартирных домов этажностью не выше восьми этажей;  
благоустройство и озеленение;  
размещение подземных гаражей и автостоянок;  
обустройство спортивных и детских площадок, площадок для отдыха;  
размещение объектов обслуживания жилой застройки во встроенных, пристроенных и встроенно-пристроенных помещениях многоквартирного дома, если общая площадь таких помещений в многоквартирном доме не составляет более 20% общей площади помещений дома (2.5)

**условно разрешенные виды использования земельного участка:**

Устанавливаются и применяются в соответствии с разделом 3.3 общей части Правил землепользования и застройки города Москвы.

**вспомогательные виды разрешенного использования земельного участка:**

Устанавливаются и применяются в соответствии с разделом 3.3 общей части Правил землепользования и застройки города Москвы.



**2.5. Предельные параметры разрешенного строительства, реконструкции объекта капитального строительства, установленные положением об особо охраняемых природных территориях, в случае выдачи градостроительного плана земельного участка в отношении земельного участка, расположенного в границах особо охраняемой природной территории:**

Причины отнесения земельного участка к виду земельного участка, для которого градостроительный регламент не устанавливается	Реквизиты Положения об особо охраняемой природной территории	Реквизиты утвержденной документации по планировке территории	Зонирование особо охраняемой природной территории (да/нет)							
			Функциональная зона	Виды разрешенного использования земельного участка		Требования к параметрам объекта капитального строительства			Требования к размещению объектов капитального строительства	
				Основные виды разрешенного использования	Вспомогательные виды разрешенного использования	Предельное количество этажей и (или) предельная высота зданий, строений, сооружений	Максимальный процент застройки в границах земельного участка, определяемый как отношение суммарной площади земельного участка, которая может быть застроена, ко всей площади земельного участка	Иные требования к параметрам объекта капитального строительства	Минимальные отступы от границ земельного участка в целях определения мест допустимого размещения зданий, строений, сооружений, за пределами которых запрещено строительство зданий, строений, сооружений	Иные требования к размещению объектов капитального строительства
1	2	3	4	5	6	7	8	9	10	11
—	—	—	—	—	—	—	—	—	—	—

**В целях осуществления контроля за реализацией утвержденного архитектурно-градостроительного решения объекта в случаях, предусмотренных постановлением Правительства Москвы от 30.04.2013 №284-ПП архитектурно-градостроительные характеристики и параметры объектов должны соответствовать свидетельству об утверждении архитектурно-градостроительного решения объекта капитального строительства.**

### 3. Информация о расположенных в границах земельного участка объектах капитального строительства и объектах культурного наследия

#### 3.1. Объекты капитального строительства

##### № 1 на чертеже ГПЗУ Нежилое здание

Адрес: пер. Потаповский, д. 5, строен. 4; Назначение: Нежилое; Кадастровый номер:

77:01:0001031:1026; Площадь: 6669.4 кв.м; Количество этажей: 8; Количество подземных этажей: в том числе подземных 2; Год постройки: 1915; Материал стен: кирпичный;

Данные подготовлены по материалам: Выписки из Единого государственного реестра недвижимости об объекте недвижимости.

3.2. Объекты, включенные в единый государственный реестр объектов культурного наследия (памятников истории и культуры) народов Российской Федерации не имеются

#### 4. Информация о расчетных показателях минимально допустимого уровня обеспеченности территории объектами коммунальной, транспортной, социальной инфраструктур и расчетных показателях максимально допустимого уровня территориальной доступности указанных объектов для населения в случае, если земельный участок расположен в границах территории, в отношении которой предусматривается осуществление деятельности по комплексному и устойчивому развитию территории:

Информация о расчетных показателях минимально допустимого уровня обеспеченности территории								
Объекты коммунальной инфраструктуры			Объекты транспортной инфраструктуры			Объекты социальной инфраструктуры		
Наименование вида объекта	Единица измерения	Расчетный показатель	Наименование вида объекта	Единица измерения	Расчетный показатель	Наименование вида объекта	Единица измерения	Расчетный показатель
1	2	3	4	5	6	7	8	9
–	–	–	–	–	–	–	–	–
Информация о расчетных показателях максимально допустимого уровня территориальной доступности								
Наименование вида объекта	Единица измерения	Расчетный показатель	Наименование вида объекта	Единица измерения	Расчетный показатель	Наименование вида объекта	Единица измерения	Расчетный показатель
1	2	3	4	5	6	7	8	9
–	–	–	–	–	–	–	–	–

#### 5. Информация об ограничениях использования земельного участка, в том числе, если земельный участок полностью или частично расположен в границах зон с особыми условиями использования территорий

Земельный участок полностью расположен в границах заповедной территории "Маросейка-Покровка" № 008 в соответствии с постановлением Правительства Москвы от 16.12.1997 г. № 881 "Об утверждении зон охраны центральной части г. Москвы (в пределах Садового

**кольца)".**

Площадь земельного участка, покрываемая зоной с особыми условиями использования территории, составляет – **1800 м<sup>2</sup>**

Заповедным территориям соответствует строгий режим регулирования застройки, предусматривающий сохранение и восстановление своеобразия и ценностных характеристик традиционного городского ландшафта: исторической уличной сети; типологических, плотностных, композиционно-масштабных, высотных, силуэтных и др. параметров застройки; системы благоустройства и озеленения; а также обеспечения оптимального восприятия объектов культурного наследия. Строгий режим регулирования застройки направлен на адаптацию современных построек исторической градостроительной средой и развитие пешеходно-транспортных связей, в соответствии с особенностями композиционно-планировочной структуры заповедной территории. Градостроительная деятельность на заповедных территориях носит комплексный характер и осуществляется на основании историко-градостроительного анализа и концептуальных проектных разработок. Функциональное зонирование заповедной территории предусматривает учет исторической функциональной структуры с целью сохранения своеобразия и традиционной специфики ценных фрагментов городского ландшафта. Предложения по отводу участков, предусматривающие учет исторической системы землепользования, а также проектная документация для всех видов планировочных, земляных, реставрационных, строительных работ на заповедной территории подлежат обязательному согласованию с государственными органами охраны памятников истории и культуры.

**Земельный участок полностью расположен в границах охранной (объединенной охранной) зоны №59 в соответствии с выпиской из Единого государственного реестра недвижимости об объекте недвижимости от 19.01.2021 №КУВИ-002/2021-1433907.**

Площадь земельного участка, покрываемая зоной с особыми условиями использования территории, составляет – **1800 м<sup>2</sup>**

Земельный участок полностью расположен в границах зоны с реестровым номером 77:01-6.245 от 11.12.2020, вид/наименование: Охранная (объединенная охранная) зона № 59, тип: Зона охраны объекта культурного наследия, дата решения: 16.12.1997, номер решения: 881, наименование ОГВ/ОМСУ: Правительство Москвы, дата решения: 19.11.2020, номер решения: 795, наименование ОГВ/ОМСУ: Департамент культурного наследия города Москвы.

**Земельный участок полностью расположен в границах зоны строгого регулирования застройки № 001 в соответствии с постановлением Правительства Москвы от 07.07.1998 г. № 545 "Об утверждении зон охраны центральной части г. Москвы (в пределах Камер-Коллежского вала)".**

Площадь земельного участка, покрываемая зоной с особыми условиями использования территории, составляет – **1800 м<sup>2</sup>**

Зоне строгого регулирования застройки соответствует строгий режим градостроительного регулирования, устанавливающий ограничение на новое строительство и хозяйственную деятельность, предусматривающий сохранение, восстановление и обеспечение оптимального восприятия объектов градостроительного наследия - заповедных территорий, а также контактной ценной градостроительной среды в структуре городского ландшафта. Данный режим, ориентированный на преемственное развитие и возобновление целостности исторической части города, осуществляется с использованием методов реновации (сомасштабное новое строительство с учетом традиционных типологических характеристик застройки). Параметры строгого режима градостроительного регулирования, определяемые на основе историко-культурных исследований и визуально-пространственного анализа, предусматривают сохранение ценных исторических панорам и бассейнов видимости объектов культурного наследия, а также соблюдение общего композиционно-масштабного соответствия новых зданий и сооружений исторической застройке.

**Земельный участок полностью расположен в границах зоны регулирования застройки № 001 в соответствии с постановлением Правительства Москвы от 07.07.1998 г. № 545 "Об утверждении зон охраны центральной части г. Москвы (в пределах Камер-Коллежского вала)".**

Площадь земельного участка, покрываемая зоной с особыми условиями использования территории, составляет – **1800 м<sup>2</sup>**

Зоне регулирования застройки соответствует режим градостроительного регулирования, который в основном распространяется на районы, утратившие историческую среду и видоизмененные в советский период. Данный режим обеспечивает сохранение общей композиционной роли объектов культурного наследия в городском ландшафте и осуществляется методами реконструкции и нового строительства с регулированием высотных параметров проектируемых зданий в лучах видимости ценных градоформирующих объектов.

**Земельный участок полностью расположен в границах зоны охраняемого культурного слоя № 1 в соответствии с постановлением Правительства Москвы от 07.07.1998 г. № 545 "Об утверждении зон охраны центральной части г. Москвы (в пределах Камер-Коллежского вала)".**

Площадь земельного участка, покрываемая зоной с особыми условиями использования территории, составляет – **1800 м<sup>2</sup>**

В зоне охраняемого культурного слоя запрещается строительная и хозяйственная деятельность,



которая может привести к утрате памятников археологии. Режим содержания зоны охраняемого культурного слоя предусматривает проведение охранных археологических раскопок с целью исследования, консервации и музеефикации памятников археологии, а также осуществление археологических наблюдений с целью изучения культурного слоя и выявления памятников археологии.

**Земельный участок расположен в границах территории культурного слоя "Гавриловской слободы", XVII в. н.э." (достопримечательное место) в соответствии с выпиской из Единого государственного реестра недвижимости об объекте недвижимости от 19.01.2021 №КУВИ-002/2021-1433907.**

Площадь земельного участка, покрываемая зоной с особыми условиями использования территории, составляет – 1800 м<sup>2</sup>

Ограничения прав на земельный участок, предусмотренные статьями 56, 56.1 Земельного кодекса Российской Федерации; Срок действия: с 26.12.2018; Земельный участок 77.01.0.592; Реквизиты документа-основания: Приказ Департамента культурного наследия города Москвы от 08.06.2018 № 434 выдан: Департамент культурного наследия города Москвы. Достопримечательное место в соответствии с приказом Министерства культуры РФ от 16.10.2019 №1565.

**Земельный участок расположен в границах культурного слоя "Белого города", XIV-XVII вв. н.э." (достопримечательное место) в соответствии с выпиской из Единого государственного реестра недвижимости об объекте недвижимости от 19.01.2021 №КУВИ-002/2021-1433907.**

Площадь земельного участка, покрываемая зоной с особыми условиями использования территории, составляет – 1800 м<sup>2</sup>

Земельный участок полностью расположен в границах зоны с реестровым номером 77:01-8.599 от 26.12.2018, вид/наименование: Культурный слой "Белого города", XIV-XVII вв. н.э. (достопримечательное место), тип: Территория объекта культурного наследия, дата решения: 25.06.2002, номер решения: 73-ФЗ, наименование ОГВ/ОМСУ: Правительство РФ, дата решения: 17.05.2018, номер решения: 373, наименование ОГВ/ОМСУ: Департамент культурного наследия города Москвы, дата решения: 11.02.2019, номер решения: 138, наименование ОГВ/ОМСУ: Министерство культуры Российской Федерации, дата решения: 09.08.2019, номер решения: 655, наименование ОГВ/ОМСУ: Департамент культурного наследия города Москвы.

**6. Информация о границах зон с особыми условиями использования территорий, если земельный участок полностью или частично расположен в границах таких зон:**

Наименование зоны с особыми условиями использования	Перечень координат характерных точек в системе координат, используемой для ведения Единого государственного реестра недвижимости
---	--

территории с указанием объекта, в отношении которого установлена такая зона	Обозначение (номер) характерной точки	X	Y
1	2	3	4
–	–	–	–

## 7. Информация о границах публичных сервитутов

отсутствует

Наименование зоны с особыми условиями использования территории с указанием объекта, в отношении которого установлена такая зона	Перечень координат характерных точек в системе координат, используемой для ведения Единого государственного реестра недвижимости		
	Обозначение (номер) характерной точки	X	Y
1	2	3	4
–	–	–	–

## 8. Номер и (или) наименование элемента планировочной структуры, в границах которого расположен земельный участок

Не установлен(ы)

## 9. Информация о технических условиях подключения (технологического присоединения) объектов капитального строительства к сетям инженерно-технического обеспечения, определенных с учетом программ комплексного развития систем коммунальной инфраструктуры поселения, городского округа

**Предварительные технические условия АО «Мосводоканал» ([www.mosvodokanal.ru](http://www.mosvodokanal.ru)) от 25.01.2021 № 21-0255/21**

### Подключение к сетям водоснабжения

Информация о возможной максимальной нагрузке подключения:  
5 куб.м/сут.

Информация о возможных точках подключения:  
водопровод d=300мм с юго-западной стороны.

**Предварительные технические условия АО «Мосводоканал» ([www.mosvodokanal.ru](http://www.mosvodokanal.ru))**

### Подключение к сетям водоотведения

Информация о возможной максимальной нагрузке подключения:  
5 куб.м/сут.

Информация о возможных точках подключения:  
канализационная сеть d=225 мм с южной и северо-восточной стороны.

## 10. Реквизиты нормативных правовых актов субъекта Российской Федерации, муниципальных правовых актов, устанавливающих требования к благоустройству территории

- Закон города Москвы № 18 от 30.04.2014 "О благоустройстве в городе Москве";
- Постановление Правительства Москвы № 623-ПП от 06.08.2002 "Об утверждении Норм и правил проектирования комплексного благоустройства на территории города Москвы МГСН

1.02-02".

## 11. Информация о красных линиях:

Информация отсутствует

Обозначение (номер) характерной точки	Перечень координат характерных точек в системе координат, используемой для ведения Единого государственного реестра недвижимости	
	X	Y
-	-	-

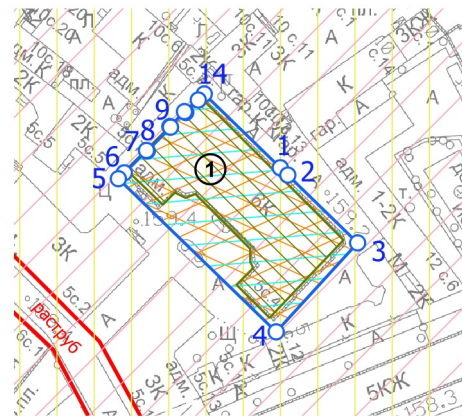
## Приложение (в случае, указанном в части 3.1 статьи 57.3 Градостроительного кодекса Российской Федерации)

---

<sup>1</sup> Информация представлена на основании:

1.1. Постановления Правительства Москвы от 28 июня 2017 г. № 396-ПП "О подготовке и выдаче градостроительных планов земельных участков в городе Москве".

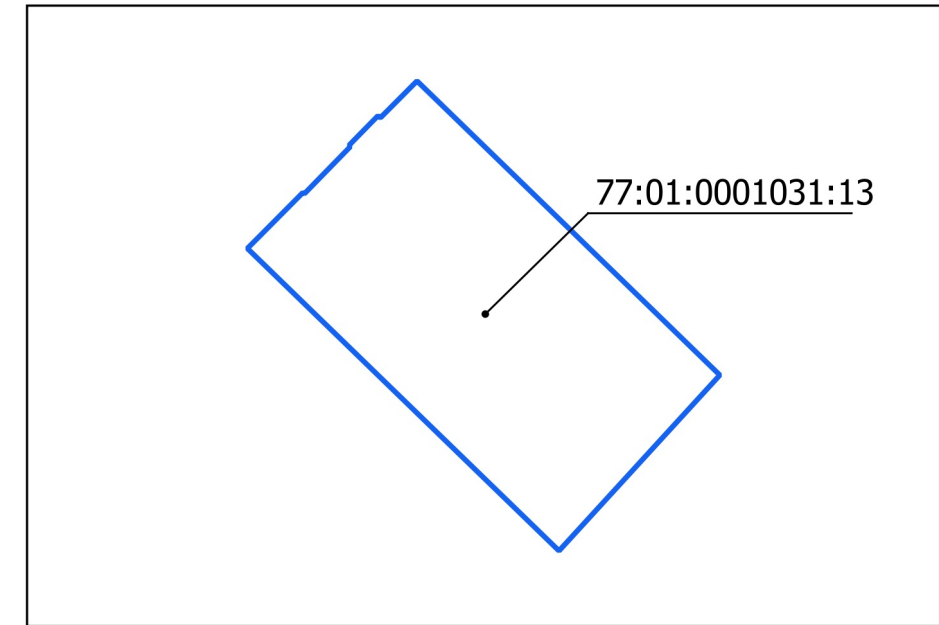
# 1. ЧЕРТЕЖ(И) ГРАДОСТРОИТЕЛЬНОГО ПЛАНА ЗЕМЕЛЬНОГО УЧАСТКА










### Примечание:

1. Земельный участок расположен в границах культурного слоя "Белого города", XIV-XVII вв. н.э." (достопримечательное место).
2. Земельный участок расположен в границах территории культурного слоя "Гавриловской слободы", XVII в. н.э." (достопримечательное место).
3. Земельный участок расположен в границах охранной (объединенной охранной) зоны №59.

Ситуационный план



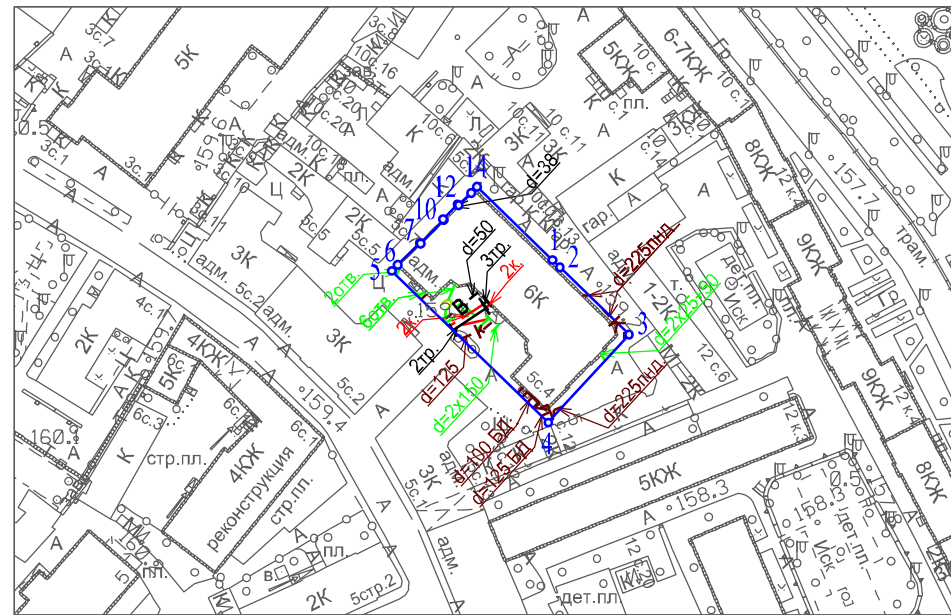
Условные обозначения

-  Границы земельного участка
-  Красные линии улично-дорожной сети
-  Заповедная территория
-  Территории зоны строгого регулирования застройки, зоны регулирования застройки и зоны охраняемого культурного слоя
-  Исторически ценный градоформирующий объект
-  Территория охранной (объединенной охранной) зоны
-  Территории культурных слоев (достопримечательные места)



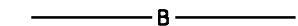



Чертеж(и) градостроительного плана земельного участка разработан(ы) в масштабе 1:2000, на топографической основе, выполненной ГБУ «Мосгоргеотрест» в 2020 г.  
Площадь земельного участка: 1800±15 кв.м (0,18 га)

<p>ДОКУМЕНТ ПОДПИСАН ЭЛЕКТРОННОЙ ПОДПИСЬЮ</p> <p>Сертификат: 01A787C90077AC1BVB4525E142BE35A74A</p> <p>Владелец: Платонов Алексей Юрьевич</p> <p>Срок действия: с 18.11.2020 по 18.02.2022</p>	<p>Чертеж(и) градостроительного плана земельного участка разработан(ы) 25-01-2021 © ГБУ "Мосгоргеотрест"</p> <p>РФ-77-4-53-3-75-2021-0340</p>
--	---

# 1. ЧЕРТЕЖ(И) ГРАДОСТРОИТЕЛЬНОГО ПЛАНА ЗЕМЕЛЬНОГО УЧАСТКА



## Условные обозначения

	Кабель связи (телефон)
	Канализация самотечная
	Водопровод
	Эл. кабели
	Теплосеть
	Трубы кабеля
	Газопровод

Чертеж(и) градостроительного плана земельного участка разработан(ы) в масштабе 1:2000, на топографической основе, выполненной ГБУ "Мосгоргеотрест" в 2020 г. Коммуникационные сети нанесены по состоянию на 10.2016 г.

Должность	Фамилия	Чертеж(и) с отображением расположенных в границах земельного участка коммуникационных сетей разработан(ы) по имеющимся данным 27.01.2021 г. © ГБУ "Мосгоргеотрест"
Инженер	Холин М.С.	
		ГПЗУ № РФ-77-4-53-3-75-2021-0340