



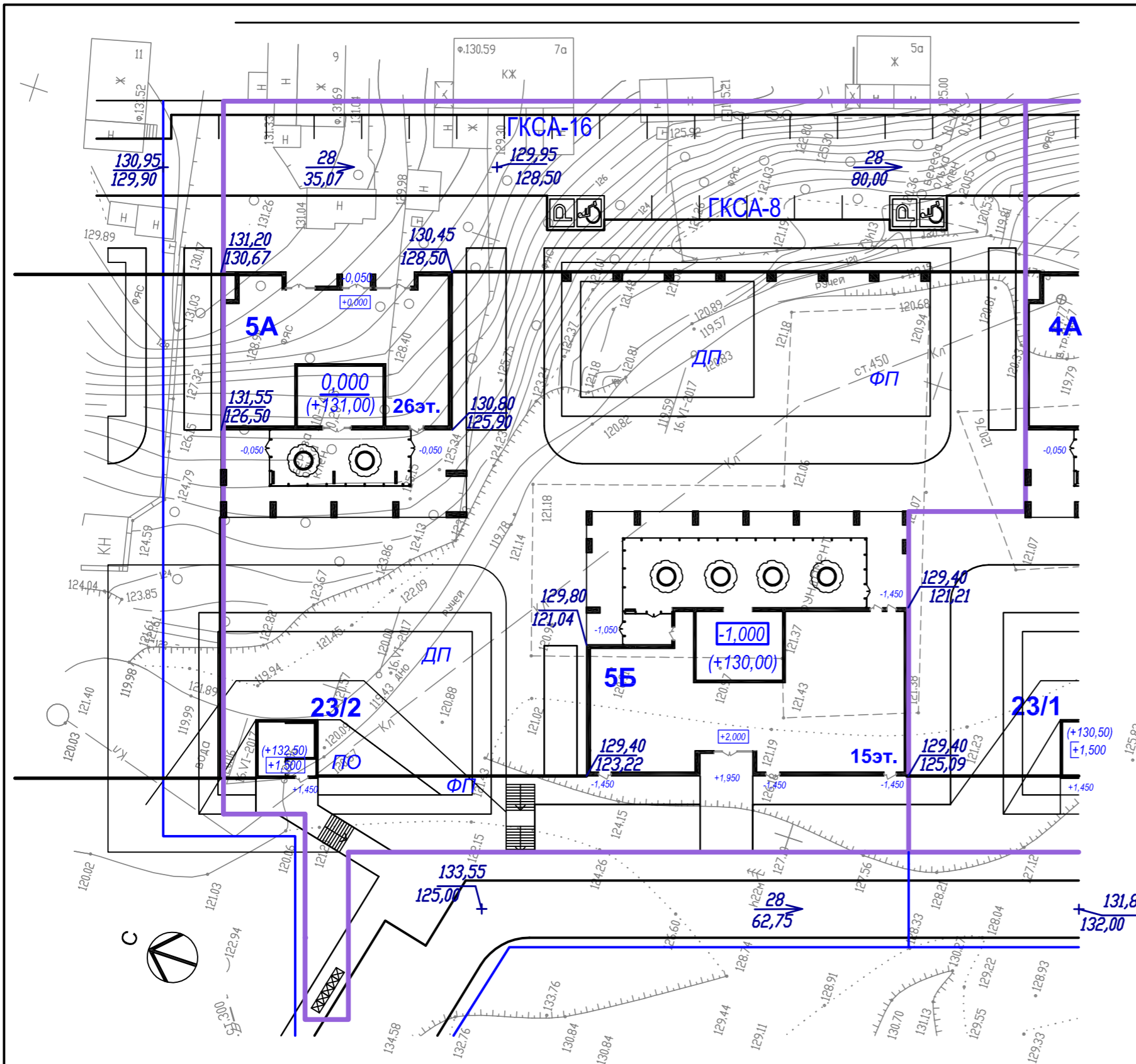


Ведомость жилых и общественных зданий и сооружений

Номер на плане	Наименование и обозначение	Этажность	Количество		Площадь, м ²				Строительный объем, м ³	
			зданий	квартир	застройки		общая нормируемая		зданий	всего
					здания	всего	здания	всего		
5А	Многоэтажный жилой дом со встроенными предпр. обслуживания населения	26	1	186	665,64		10 078,65			52 503,0
	Бутик №1	1	1				110,98			
	Бутик №2	1	1				92,86			
5Б	Многоэтажный жилой дом со встроенными предпр. обслуживания населения	15	1	130	939,64		7069,97			41 361,7
	Бутик №3	1	1				136,34			
	Бутик №4	1	1				141,33			
	Нотариальная контора	1	1				58,43			
23/2	Подземный паркинг	3	1				11 553,29			49 231,3

Условные обозначения

-  Границы участка в соответствии с межеванием квартала
-  Граница освоения участка
-  Проектируемые здания и сооружения
-  Существующие здания и сооружения



						2018.90-ПЗУ		
						Жилые дома литер 5А;5Б с подземной автостоянкой в квартале 535, ограниченном улицами Коммунистическая, Новомостовая, Мингажева и проспектом Салавата Юлаева в Кировском районе городского округа город Уфа Республики Башкортостан.		
Изм.	Кол.уч.	Лист	№ док.	Подп.	Дата			
						Стадия	Лист	Листов
						П	5	
Проверил	Сафаров					План организации рельефа М 1:500		
Н. контр.	Кузьмин							
Разраб.	Мордвинова							
						ПРОСПЕКТ архитектурное бюро		