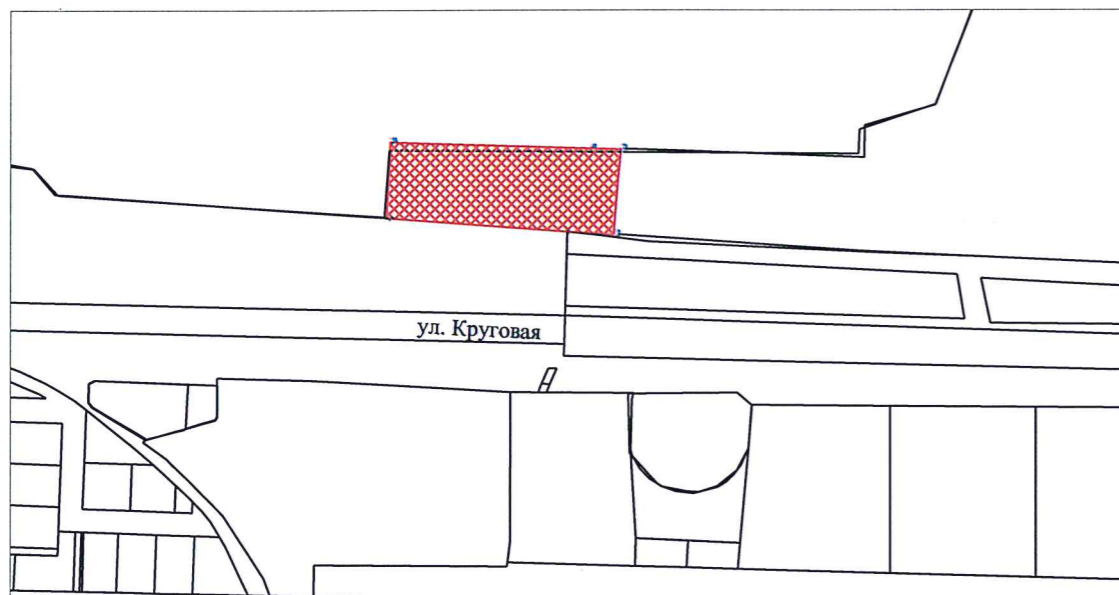









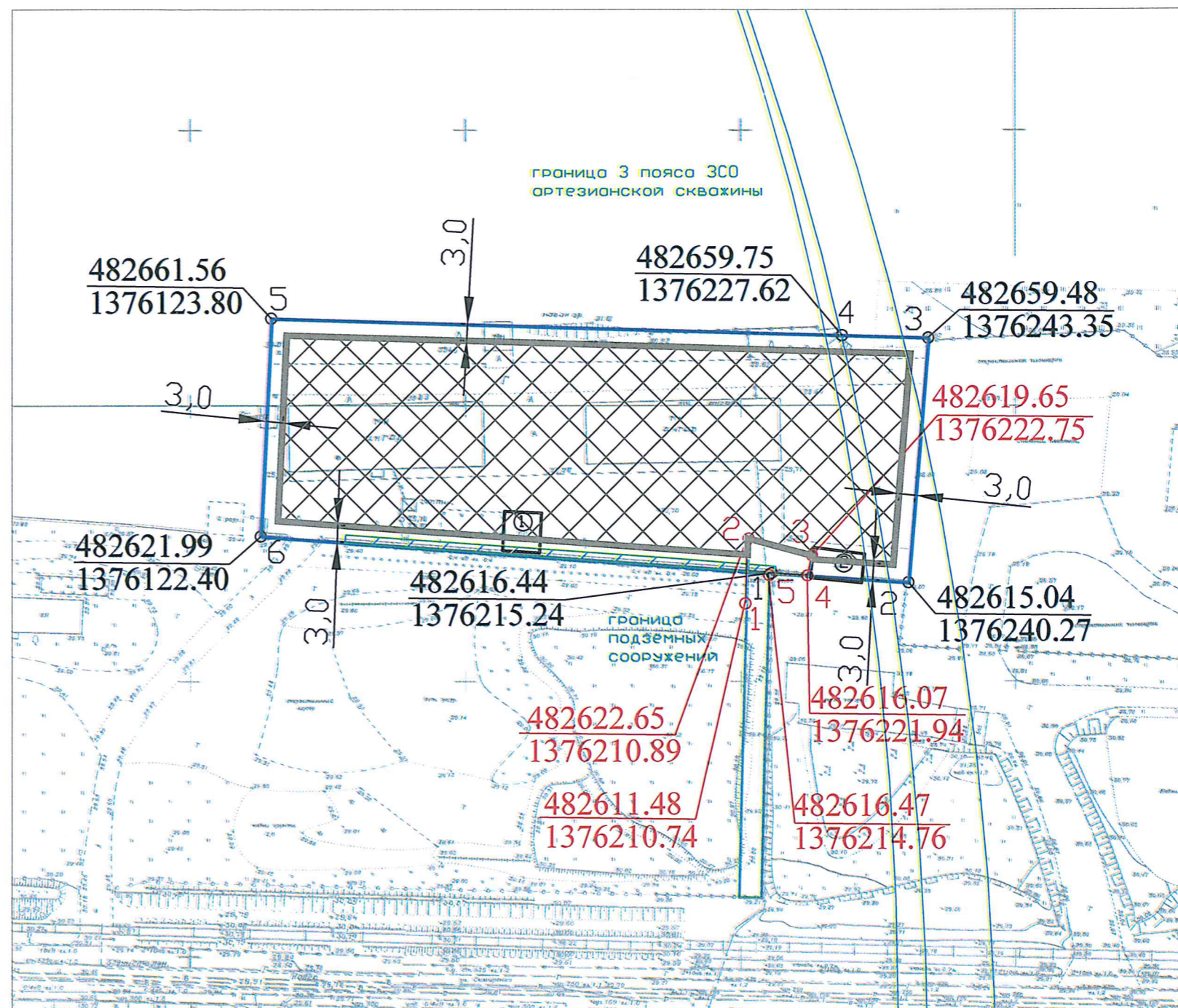
1. Чертеж градостроительного плана земельного участка М 1:1000

СХЕМА РАСПОЛОЖЕНИЯ ЗЕМЕЛЬНОГО УЧАСТКА В ОКРУЖЕНИИ СМЕЖНО РАСПОЛОЖЕННЫХ ЗЕМЕЛЬНЫХ УЧАСТКОВ (СИТУАЦИОННЫЙ ПЛАН)



УСЛОВНЫЕ ОБОЗНАЧЕНИЯ

-  граница земельного участка
-  границы, в пределах которых разрешается строительство объектов капитального строительства
-  красные линии с координатами характерных точек
-  объекты капитального строительства, расположенные в границах земельного участка
-  охранная зона электрокабеля
-  граница подземных сооружений
-  граница 3 пояса ЗСО артезианской скважины






Площадь земельного участка с КН 23:43:0126007:208 - 5000 кв.м

Примечание:

В соответствии с картой (схемой) функционального зонирования генерального плана муниципального образования город Краснодар, утвержденного решением городской Думы Краснодара от 02.09.2020 № 100 п. 1 "О генеральном плане муниципального образования город Краснодар", земельный участок расположен в многофункциональной общественно-деловой зоне (зона делового, общественного и коммерческого назначения).

Согласно выписке из Единого государственного реестра недвижимости об основных характеристиках и зарегистрированных правах на объект недвижимости по состоянию на 18.12.2020 №КУВИ-002/2020-49757254 земельный участок с кадастровым номером 23:43:0126007:208 имеет виды разрешенного использования: для эксплуатации производственной базы, для размещения производственных зданий.

		Заявитель: ООО "ИНВЕСТСТРОЙ", ИНН: 2310141799 вх. № 29/25209-1	
		Земельный участок с кадастровым номером 23:43:0126007:208 Краснодарский край, город Краснодар, Прикубанский внутригородской округ, улица Круговая, 4	
		Подп.	Дата
Исполнитель	М.С.Шуликина		12.2020
Технический исполнитель	Н.Ю.Величко		12.2020
	А.Д.Домнышев		12.2020
Чертеж градостроительного плана земельного участка М 1:1000		Стадия	Лист
		ГП	3
Чертеж градостроительного плана разработан на архивной топографической основе		Листов	
		ДАиГ АМОГК, МКУ МОГК "Градинформ"	