

## Градостроительный план земельного участка №

Р Ф - 2 9 - 3 - 0 1 - 0 - 0 0 - 2 0 2 1 - 4 0 8 8

## Градостроительный план земельного участка подготовлен на основании

обращения Плесовской Марии Савватьевны и Фролова Михаила Александровича, в лице представителя Семенова Алексея Сергеевича, действующего на основании доверенностей от 01.12.2020 года № б/н, от 26 августа 2021 года

(реквизиты заявления правообладателя земельного участка иного лица в случае, предусмотренном частью 1.1 статьи 57.3 Градостроительного кодекса Российской Федерации, с указанием ф.и.о. заявителя – физического лица, либо реквизиты заявления и наименование заявителя – юридического лица о выдаче градостроительного плана земельного участка)

## Местонахождение земельного участка

Архангельская область,

(субъект Российской Федерации)

г. Архангельск, Ломоносовский территориальный округ, ул. Володарского

(муниципальный район или городской округ)

(поселение)

## Описание границ земельного участка (образуемого земельного участка):

Обозначение (номер) характерной точки	Перечень координат характерных точек в системе координат, используемой для ведения Единого государственного реестра недвижимости	
	X	Y
1	651528.57	2520329.42
2	651508.89	2520354.51
3	651495.74	2520349.08
4	651488.69	2520358.34
5	651476.61	2520375.74
6	651461.57	2520364.58
7	651453.23	2520358.85
8	651442.80	2520351.97
9	651444.06	2520348.26
10	651467.49	2520322.64
11	651471.91	2520317.30
12	651478.01	2520311.17
13	651485.72	2520305.27
14	651489.20	2520305.72
15	651503.94	2520317.65
16	651506.35	2520319.62
17	651510.20	2520314.92
18	651512.56	2520313.81
19	651516.50	2520317.65

Кадастровый номер земельного участка (при наличии) или в случае, предусмотренном частью 1.1 статьи 57.3 Градостроительного кодекса Российской Федерации, условия



номер образуемого земельного участка на основании утвержденных проекта межевания территории и (или) схемы расположения земельного участка или земельных участков на кадастровом плане территории

29:22:050502:3803

Площадь земельного участка

3028 кв.м

Информация о расположенных в границах земельного участка объектах капитального строительства

в границах земельного участка объекты капитального строительства отсутствуют

Информация о границах зоны планируемого размещения объекта капитального строительства в соответствии с утвержденным проектом планировки территории (при наличии)

Обозначение (номер) характерной точки	Перечень координат характерных точек в системе координат, используемой для ведения Единого государственного реестра недвижимости	
	X	Y
1	651512.40	2520348.90
2	651527.10	2520328.74
3	651511.49	2520317.36
4	651507.76	2520322.48
5	651485.11	2520306.15
6	651451.18	2520352.66
7	651476.55	2520371.14
8	651488.30	2520354.97
9	651482.30	2520350.43
10	651493.45	2520335.08

Реквизиты проекта планировки территории и (или) проекта межевания территории в случае, если земельный участок расположен в границах территории, в отношении которой утверждены проект планировки территории и (или) проект межевания территории

Проект планировки территории муниципального образования "Город Архангельск" в границах просп. Обводный канал, ул. Серафимовича, просп. Советских космонавтов и ул. Поморской площадью 8,7593 га утвержден распоряжением Главы городского округа "Город Архангельск" от 25.08.2021 № 3502р.


Департамент градостроительства  
Администрации городского округа  
"Город Архангельск"  
163000, г. Архангельск, пл. В.И. Ленина, 5

Градостроительный план подготовлен



Департаментом градостроительства Администрации городского округа  
"Город Архангельск"

\_\_\_\_\_  
(ф.и.о., должность уполномоченного лица, наименование органа или организации)

  
\_\_\_\_\_  
(подпись)

/ Е.В. Писаренко /  
(расшифровка подписи)

Дата выдачи \_\_\_\_\_

07.09.2021

(ДД.ММ.ГГГГ)

**1. Чертеж(и) градостроительного плана земельного участка**

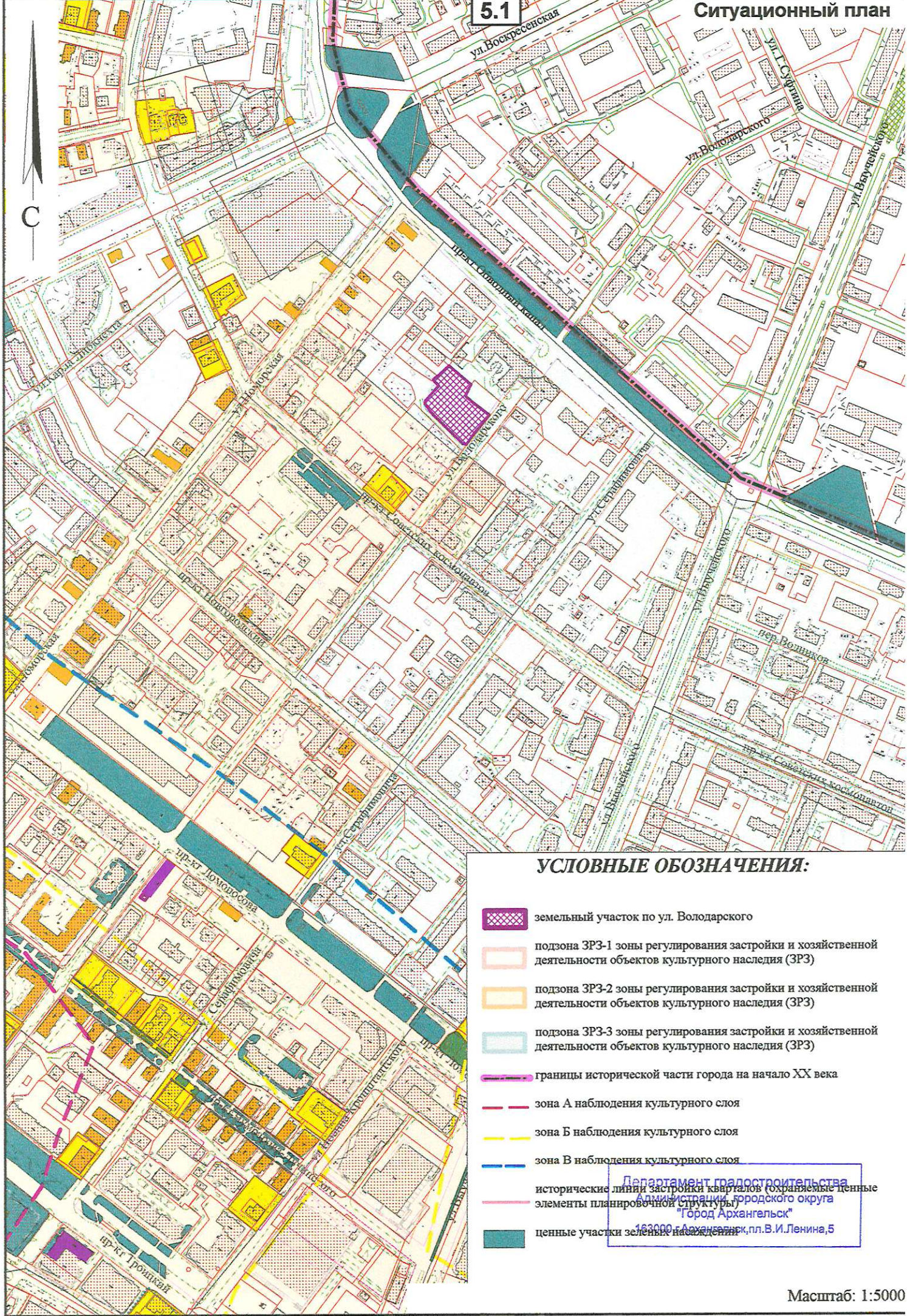
Чертеж(и) градостроительного плана земельного участка разработан(ы) на топографической основе в масштабе

1:500, выполненной ООО "Архстройресурс" в 2007 году, ООО "Архземпредприятие" в 2007 году, ОАО "Геоизыскания" в марте 2014 года  
(дата, наименование организации, подготовившей топографическую основу)










**Чертеж градостроительного плана земельного участка разработан**

Департаментом градостроительства Администрации городского округа "Город Архангельск" 27 августа 2021 года  
(дата, наименование организации)





**УСЛОВНЫЕ ОБОЗНАЧЕНИЯ:**

-  земельный участок по ул. Володарского
-  подзона ЗРЗ-1 зоны регулирования застройки и хозяйственной деятельности объектов культурного наследия (ЗРЗ)
-  подзона ЗРЗ-2 зоны регулирования застройки и хозяйственной деятельности объектов культурного наследия (ЗРЗ)
-  подзона ЗРЗ-3 зоны регулирования застройки и хозяйственной деятельности объектов культурного наследия (ЗРЗ)
-  границы исторической части города на начало XX века
-  зона А наблюдения культурного слоя
-  зона Б наблюдения культурного слоя
-  зона В наблюдения культурного слоя
-  ценные участки зелени, насаждений

Департамент градостроительства  
Администрации городского округа  
"Город Архангельск"  
163000, г. Архангельск, пл. В.И.Ленина, 5



2. Информация о градостроительном регламенте либо требованиям к назначению, параметрам и размещению объекта капитального строительства на земельном участке, на который действие градостроительного регламента не распространяется или для которого градостроительный регламент не устанавливается

зона застройки многоэтажными жилыми домами (кодированное обозначение зоны – Ж4).

2.1. Реквизиты акта органа государственной власти субъекта Российской Федерации, органа местного самоуправления, содержащего градостроительный регламент либо реквизиты акта федерального органа государственной власти, органа государственной власти субъекта Российской Федерации, органа местного самоуправления, иной организации, определяющего в соответствии с федеральными законами порядок использования земельного участка, на который действие градостроительного регламента не распространяется или для которого градостроительный регламент не устанавливается

Правила землепользования и застройки городского округа "Город Архангельск", утверждены постановлением министерства строительства и архитектуры Архангельской области от 29.09.2020 № 68-п (с изменениями).

Генеральный план муниципального образования "Город Архангельск", утвержден постановлением министерства строительства и архитектуры Архангельской области от 02.04.2020 № 37-п.

## 2.2. Информация о видах разрешенного использования земельного участка

### Основные виды разрешённого использования:

ВИДЫ РАЗРЕШЕННОГО ИСПОЛЬЗОВАНИЯ	
ЗЕМЕЛЬНЫХ УЧАСТКОВ	ОПИСАНИЕ ВИДОВ РАЗРЕШЁННОГО ИСПОЛЬЗОВАНИЯ
Многоэтажная жилая застройка (высотная застройка) (2.6)	Размещение многоквартирных домов этажностью девять этажей и выше; благоустройство и озеленение придомовых территорий; обустройство спортивных и детских площадок, хозяйственных площадок и площадок для отдыха; размещение подземных гаражей и автостоянок, размещение объектов обслуживания жилой застройки во встроенных, пристроенных и встроенно-пристроенных помещениях многоквартирного дома в отдельных помещениях дома, если площадь таких помещений в многоквартирном доме не составляет более 15% от общей площади дома.

### Условно разрешённые виды использования:

ВИДЫ РАЗРЕШЕННОГО ИСПОЛЬЗОВАНИЯ	
ЗЕМЕЛЬНЫХ УЧАСТКОВ	ОПИСАНИЕ ВИДОВ РАЗРЕШЁННОГО ИСПОЛЬЗОВАНИЯ
Для индивидуального жилищного строительства (2.1)	Размещение жилого дома (отдельно стоящего здания количеством надземных этажей не более чем три, высотой не более двадцати метров, которое состоит из комнат и помещений вспомогательного использования, предназначенных для удовлетворения гражданами бытовых и иных нужд, связанных с их проживанием в таком здании, не предназначенного для раздела на самостоятельные объекты недвижимости); выращивание сельскохозяйственных культур; размещение индивидуальных гаражей и хозяйственных построек.
Малоэтажная многоквартирная жилая застройка (2.1.1)	Размещение малоэтажных многоквартирных домов (многоквартирные дома высотой до 4 этажей, включая мансардный); обустройство спортивных и детских площадок, площадок для отдыха; размещение объектов обслуживания жилой застройки во встроенных, пристроенных и встроенно-пристроенных помещениях многоквартирного дома, если общая площадь таких помещений в

Департамент градостроительства и архитектуры  
"Город Архангельск"  
163000, г. Архангельск, пл. В.И. Ленина, 5



	малоэтажном многоквартирном доме не составляет более 15% общей площади помещений дома.
Хранение автотранспорта (2.7.1)	Размещение отдельно стоящих и пристроенных гаражей, в том числе подземных, предназначенных для хранения автотранспорта, в том числе с разделением на машино-места, за исключением гаражей, размещение которых предусмотрено содержанием вида разрешенного использования с кодом 4.9.
Коммунальное обслуживание (3.1)	Котельные, водозаборы, очистные сооружения, насосные станции, водопроводы, линии электропередачи, трансформаторные подстанции, газопроводы, линии связи, телефонные станции, канализация, стоянки, гаражи и мастерские для обслуживания уборочной и аварийной техники, а также здания или помещения, предназначенные для приема физических и юридических лиц в связи с предоставлением им коммунальных услуг
Религиозное использование (3.7)	Размещение зданий и сооружений религиозного использования. Содержание данного вида разрешенного использования включает в себя содержание видов разрешенного использования с кодами 3.7.1 - 3.7.2.
Объекты торговли (торговые центры, торгово-развлекательные центры (комплексы) (4.2)	Размещение объектов капитального строительства, общей площадью свыше 5000 кв. м с целью размещения одной или нескольких организаций, осуществляющих продажу товаров, и (или) оказание услуг в соответствии с содержанием видов разрешенного использования с кодами 4.5 - 4.8.2; размещение гаражей и (или) стоянок для автомобилей сотрудников и посетителей торгового центра.
Банковская и страховая деятельность (4.5)	Размещение объектов капитального строительства, предназначенных для размещения организаций, оказывающих банковские и страховые услуги.
Объекты дорожного сервиса (4.9.1)	Размещение зданий и сооружений дорожного сервиса. Содержание данного вида разрешенного использования включает в себя содержание видов разрешенного использования с кодами 4.9.1.1 - 4.9.1.4.
Спорт (5.1)	Размещение зданий и сооружений для занятия спортом. Содержание данного вида разрешенного использования включает в себя содержание видов разрешенного использования с кодами 5.1.1 - 5.1.7.
Причалы для маломерных судов (5.4)	Размещение сооружений, предназначенных для причаливания, хранения и обслуживания яхт, катеров, лодок и других маломерных судов.
Водный транспорт (7.3)	Размещение искусственно созданных для судоходства внутренних водных путей, размещение объектов капитального строительства внутренних водных путей, размещение объектов капитального строительства морских портов, размещение объектов капитального строительства, в том числе морских и речных портов, причалов, пристаней, гидротехнических сооружений, навигационного оборудования и других объектов, необходимых для обеспечения судоходства и водных перевозок, заправки водного транспорта.
Производственная деятельность (6.0)	Размещение объектов капитального строительства в целях добычи полезных ископаемых, их переработки, изготовления вещей промышленным способом.
Склады (6.9)	Размещение сооружений, имеющих назначение по временному хранению, распределению и перевалке грузов (за исключением хранения стратегических запасов), не являющихся частями производственных комплексов, на которых был создан груз: промышленные базы, склады, погрузочные терминалы и доки, нефтехранилища и нефтеналивные станции, газовые хранилища и обслуживающие их газоконденсатные и газоперекачивающие станции, элеваторы и продовольственные склады, за исключением железнодорожных перевалочных складов.



## Вспомогательные виды разрешенного использования земельных участков и объектов капитального строительства

1. Вспомогательные виды разрешенного использования допустимы только в качестве дополнительных по отношению к основным видам разрешенного использования и условно разрешенным видам использования и осуществляются совместно с ними.

2. Для всех объектов основных и условно разрешенных видов вспомогательными видами разрешенного использования являются следующие:

ВИДЫ РАЗРЕШЕННОГО ИСПОЛЬЗОВАНИЯ ЗЕМЕЛЬНЫХ УЧАСТКОВ	ОПИСАНИЕ ВИДОВ РАЗРЕШЕННОГО ИСПОЛЬЗОВАНИЯ ЗЕМЕЛЬНЫХ УЧАСТКОВ
Коммунальное обслуживание (3.1)	Котельные, водозаборы, очистные сооружения, насосные станции, водопроводы, линии электропередачи, трансформаторные подстанции, газопроводы, линии связи, телефонные станции, канализация, стоянки, гаражи и мастерские для обслуживания уборочной и аварийной техники, а также здания или помещения, предназначенные для приема физических и юридических лиц в связи с предоставлением им коммунальных услуг
Площадки для занятий спортом (5.1.3)	Размещение площадок для занятия спортом и физкультурой на открытом воздухе (физкультурные площадки, беговые дорожки, поля для спортивной игры)
Благоустройство территории (12.0.2)	Размещение декоративных, технических, планировочных, конструктивных устройств, элементов озеленения, различных видов оборудования и оформления, малых архитектурных форм, некапитальных нестационарных строений и сооружений, информационных щитов и указателей, применяемых как составные части благоустройства территории, общественных туалетов.
Улично-дорожная сеть (12.0.1)	Размещение объектов улично-дорожной сети: автомобильных дорог, трамвайных путей и пешеходных тротуаров в границах населенных пунктов, пешеходных переходов, бульваров, площадей, проездов, велодорожек и объектов велотранспортной и инженерной инфраструктуры; размещение придорожных стоянок (парковок) транспортных средств в границах городских улиц и дорог, за исключением предусмотренных видами разрешенного использования с кодами 2.7.1, 4.9, 7.2.3, а также некапитальных сооружений, предназначенных для охраны транспортных средств

1) Для всех объектов основных и условно разрешенных видов использования (за исключением статей 48, 50, 52, 54, 55, 60 и 61) вспомогательным видом разрешенного использования является следующий:

ВИДЫ РАЗРЕШЕННОГО ИСПОЛЬЗОВАНИЯ ЗЕМЕЛЬНЫХ УЧАСТКОВ	ОПИСАНИЕ ВИДОВ РАЗРЕШЕННОГО ИСПОЛЬЗОВАНИЯ ЗЕМЕЛЬНЫХ УЧАСТКОВ
Здравоохранение (3.4)	Размещение объектов капитального строительства, предназначенных для оказания гражданам медицинской помощи. Содержание данного вида разрешенного использования включает в себя содержание видов разрешенного использования с кодами 3.4.1 – 3.4.2.



2.3. Предельные (минимальные и (или) максимальные) размеры земельного участка и предельные параметры разрешенного строительства, реконструкции объекта капитального строительства, установленные градостроительным регламентом для территориальной зоны, в которой расположен земельный участок:

Предельные (минимальные и (или) максимальные) размеры земельных участков, в том числе их площадь		Минимальные отступы от границ земельного участка в целях определения мест допустимого размещения зданий, строений, сооружений, за пределами которых запрещено строительство зданий, сооружений	Предельное количество этажей и (или) предельная высота зданий, строений, сооружений	Максимальный процент застройки в границах земельного участка, определяемый как отношение суммарной площади земельного участка, которая может быть застроена, ко всей площади земельного участка	Требования к архитектурным решениям объектов капитального строительства, расположенным в границах территории исторического поселения федерального или регионального значения	Иные показатели
1	2	3	4	5	6	7
Длина, м	Ширина, м	Площадь, м <sup>2</sup> или га				
63	48	3028	3 м	16*/60 м	40	-
						8
						см. ниже

Иные показатели:

- Минимальный размер земельного участка – 1500 кв. м.
- Максимальные размеры земельного участка – не подлежит установлению.
- Минимальный процент застройки в границах земельного участка – 10.
- Максимальный процент застройки в границах земельного участка – 40.
- Предельное количество надземных этажей – 16.
- Предельная высота объекта не более 60 м.
- Минимальная доля озеленения территории – 15%.
- Согласно проекту планировки территории муниципального образования "Город Архангельск" в границах просп. Обводный канал, ул. Серафимовича, просп. Советских космонавтов и ул. Поморской площадью 8,7593 га, утвержденному распоряжением Главы городского округа "Город Архангельск" от 25.08.2021 № 3502р, предельное количество надземных этажей жилого дома – 13.
- Минимальный отступ зданий, строений, сооружений от красных линий вновь строящихся или реконструируемых зданий, строений, сооружений должен быть не менее 5 метров и минимальные отступы от границ земельного участка в целях определения места допустимого размещения зданий, строений, сооружений – 3 метра (в соответствии со ст.21 Правил



землепользования и застройки городского округа "Город Архангельск"). Требования статьи не распространяются на размещение зданий, строений, сооружений, сооружений, размещаемых в соответствии с утвержденным проектом планировки территории.

- Минимальное количество машино-мест для хранения индивидуального транспорта должно быть не менее установленного ст.22 Правил землепользования и застройки городского округа "Город Архангельск";

- Проектирование осуществляется в соответствии с требованиями технических регламентов, в т.ч. санитарно-эпидемиологическими, экологическими требованиями, требованиями государственной охраны объектов культурного наследия, требованиями пожарной, промышленной, ядерной, радиационной и иной безопасности.

2.4. Требования к назначению, параметрам и размещению объекта капитального строительства на земельном участке, на который действие градостроительного регламента не распространяется или для которого градостроительный регламент не устанавливается (за исключением случая, предусмотренного пунктом 7.1 части 3 статьи 57.3 Градостроительного кодекса Российской Федерации):

Причины отнесения земельного участка к виду земельного участка, на который действие градостроительного регламента не распространяется или для которого градостроительный регламент не устанавливается	Реквизиты акта, регулирующие использование земельного участка	Требования к использованию земельного участка	Требования к параметрам объекта капитального строительства			Требования к размещению объектов капитального строительства	
			Предельное количество этажей и (или) предельная высота зданий, строений, сооружений	Максимальный процент застройки в границах земельного участка, определяемый как отношение суммарной площади земельного участка, которая может быть застроена, ко всей площади земельного участка	Иные требования к параметрам объекта капитального строительства	Минимальные отступы от границ земельного участка в целях определения мест допустимого размещения зданий, строений, сооружений, за пределами которых запрещено строительство зданий, строений, сооружений	Иные требования к размещению объектов капитального строительства
1	2	3	4	5	6	7	8
-	-	-	-	-	-	-	-



2.5. Предельные параметры разрешенного строительства, реконструкции объекта капитального строительства, установленные положением об особо охраняемых природных территориях, в случае выдачи градостроительного плана земельного участка в отношении земельного участка, расположенного в границах особо охраняемой природной территории:

Причины отнесения земельного участка к виду земельного участка для которого градостроительный регламент не устанавливается	Реквизиты Положения об особо охраняемой природной территории	Реквизиты утвержденного документа по планировке территории	Зонирование особо охраняемой природной территории (да/нет)					Требования к размещению объектов капитального строительства			
			Функциональная зона	Виды разрешенного использования земельного участка		Требования к параметрам объекта капитального строительства			Требования к размещению объектов капитального строительства		
				Основные виды разрешенного использования	Вспомогательные виды разрешенного использования	Предельное количество этажей и (или) предельная высота зданий, строений, сооружений	Максимальный процент застройки в границах земельного участка, определяемый как отношение суммарной площади земельного участка, которая может быть застроена, ко всей площади земельного участка	Иные требования к параметрам объекта капитального строительства	Иные требования к размещению объектов капитального строительства	Иные требования к размещению объектов капитального строительства	
1	2	3	4	5	6	7	8	9	10	11	
-	-	-	-	-	-	-	-	-	-	-	



### 3. Информация о расположенных в границах земельного участка объектах капитального строительства и объектах культурного наследия

№ \_\_\_\_\_ не имеется

\_\_\_\_\_,  
(согласно чертежу градостроительного плана)

\_\_\_\_\_,  
(назначение объекта капитального строительства, этажность, высотность, общая площадь, площадь застройки)

инвентаризационный или кадастровый номер \_\_\_\_\_,

### 3.2. Объекты, включенные в единый государственный реестр объектов культурного наследия (памятников истории и культуры) народов Российской Федерации

№ \_\_\_\_\_ информация отсутствует \_\_\_\_\_,

(согласно чертежу градостроительного плана)

(назначение объекта культурного наследия, общая площадь, площадь застройки)

\_\_\_\_\_,  
(наименование органа государственной власти, принявшего решение о включении выявленного объекта культурного наследия в реестр, реквизиты этого решения)

регистрационный номер в реестре \_\_\_\_\_ от \_\_\_\_\_ (дата)

4. Информация о расчетных показателях минимально допустимого уровня обеспеченности территории объектами коммунальной, транспортной, социальной инфраструктур и расчетных показателях максимально допустимого уровня территориальной доступности указанных объектов для населения в случае, если земельный участок расположен в границах территории, в отношении которой предусматривается осуществление деятельности по комплексному и устойчивому развитию территории:

Информация о расчетных показателях минимально допустимого уровня обеспеченности территории								
Объекты коммунальной инфраструктуры			Объекты транспортной инфраструктуры			Объекты социальной инфраструктуры		
Наименование вида объекта	Единица измерения	Расчетный показатель	Наименование вида объекта	Единица измерения	Расчетный показатель	Наименование вида объекта	Единица измерения	Расчетный показатель
1	2	3	4	5	6	7	8	9
-	-	-	-	-	-	-	-	-
Информация о расчетных показателях максимально допустимого уровня территориальной доступности								
Наименование вида объекта	Единица измерения	Расчетный показатель	Наименование вида объекта	Единица измерения	Расчетный показатель	Наименование вида объекта	Единица измерения	Расчетный показатель
1	2	3	4	5	6	7	8	9
-	-	-	-	-	-	-	-	-

Департамент градостроительства  
Администрации городского округа  
"Город Архангельск"  
163000, г. Архангельск, пл. В.И. Ленина, 5



**5. Информация об ограничениях использования земельного участка, в том числе если земельный участок полностью или частично расположен в границах зон с особыми условиями использования территорий**

- **3 пояс санитарной охраны источников питьевого и хозяйственно-бытового водоснабжения – 3028 кв.м** (распоряжения Министерства природных ресурсов и лесопромышленного комплекса Архангельской области" от 14.09.2015 № 995р и № 1003р, от 09.11.2015 № 1250р, № 1251р, № 1252р, № 1253р, № 1254р и № 1255р).
- **Охранная зона инженерных коммуникаций, стоящая на учете в ЕГРН ("Зона с особыми условиями использования территории "ВЛ-04УЛ ВОЛОДАРСКОГО", реестровый номер 29:22-6.650) – 35 кв.м и 182 кв.м** (Постановление "О порядке установления охранных зон объектов электросетевого хозяйства и особых условий использования земельных участков, расположенных в границах таких зон" № 160 от 24.02.2009).
- **Охранная зона транспорта, стоящая на учете в ЕГРН ("Приаэродромная территория аэропорта Васьково. Третья подзона", реестровый номер 29:00-6.284) – 3028 кв.м** (Решение Архангельского МТУ Росавиации № 17-П от 02.03.2020).
- **Охранная зона транспорта, стоящая на учете в ЕГРН ("Приаэродромная территория аэропорта Васьково. Пятая подзона", реестровый номер 29:00-6.283) – 3028 кв.м** (Решение Архангельского МТУ Росавиации № 17-П от 02.03.2020).
- **Охранная зона транспорта, стоящая на учете в ЕГРН ("Приаэродромная территория аэропорта Васьково. Шестая подзона", реестровый номер 29:00-6.286) – 3028 кв.м** (Решение Архангельского МТУ Росавиации № 17-П от 02.03.2020).
- **Охранная зона транспорта, стоящая на учете в ЕГРН ("Приаэродромная территория аэропорта Васьково.", реестровый номер 29:00-6.285) – 3028 кв.м** (Решение Архангельского МТУ Росавиации № 17-П от 02.03.2020).
- **Подзона ЗРЗ-3 зоны регулирования застройки и хозяйственной деятельности объектов культурного наследия (ЗРЗ) – 3028 кв.м, границы исторической части города на начало XX века – 3028 кв.м, исторические линии застройки кварталов (охраняемые ценные элементы планировочной структуры) – 2978 кв.м** (Постановление Правительства Архангельской области от 18 ноября 2014 г. N 460-пп "Об утверждении границ зон охраны объектов культурного наследия (памятников истории и культуры) народов Российской Федерации, расположенных на территории исторического центра города Архангельска (в Ломоносовском, Октябрьском и Соломбальском территориальных округах)").

**6. Информация о границах зон с особыми условиями использования территорий, если земельный участок полностью или частично расположен в границах таких зон:**

Наименование зоны с особыми условиями использования территории с указанием объекта, в отношении которого установлена такая зона	Перечень координат характерных точек в системе координат, используемой для ведения Единого государственного реестра недвижимости		
	Обозначение (номер) характерной точки	X	Y
1	2	3	4
<b>3 пояс санитарной охраны источника питьевого и хозяйственно-бытового водоснабжения</b>	1	653692.64	2520927.74
	2	652838.69	2522391.53
<b>охранная зона инженерных коммуникаций, стоящая на учете в ЕГРН ("Зона с особыми условиями</b>	1	651487.66	2520386.69
	2	651508.51	2520355.54
	3	651527.41	2520326.82
	4	651544.04	2520319.07

Департамент территориального управления  
Администрация городского округа  
"Город Архангельск"  
163000, г.Архангельск, пл.В.И.Ленина,5



использования территории "ВЛ-04УЛ ВОЛОДАРСКОГО", реестровый номер 29:22-6.650)	5	651558.93	2520311.74	
	6	651566.94	2520301.01	
	7	651570.14	2520303.40	
	8	651561.56	2520314.90	
	9	651545.77	2520322.68	
	10	651530.13	2520329.97	
	11	651511.85	2520357.76	
	12	651490.28	2520389.96	
	1	651445.84	2520356.62	
	2	651452.86	2520341.70	
	3	651469.80	2520323.59	
	4	651489.42	2520305.24	
	5	651486.68	2520302.32	
	6	651466.97	2520320.76	
	7	651449.51	2520339.43	
	8	651442.53	2520354.26	
	охранная зона транспорта, стоящая на учете в ЕГРН ("Приаэродромная территория аэропорта Васьково. Реестровый номер 29:00-6.285. Третья подзона, реестровый номер 29:00-6.284. Пятая подзона, реестровый номер 29:00-6.283.)	1	654846.40	2518408.50
		2	654524.76	2519643.18
3		653931.39	2521246.72	
4		653212.22	2522680.46	
5		652172.90	2524261.53	
6		650888.94	2525754.35	
охранная зона транспорта, стоящая на учете в ЕГРН (Приаэродромная территория аэропорта Васьково. Шестая подзона, реестровый номер 29:00-6.286)	1	654741.30	2519170.99	
	2	654455.84	2520082.02	
	3	654093.71	2521018.59	
	4	653663.61	2521940.87	
	5	653141.02	2522883.47	
	6	652617.37	2523692.78	
	7	652042.81	2524466.78	
	8	650898.63	2525750.33	
подзона ЗРЗ-3 зоны регулирования застройки и хозяйственной деятельности объектов культурного наследия (ЗРЗ)	1	651522.81	2520227.00	
	2	651537.90	2520237.70	
	3	651543.53	2520229.65	
	4	651663.26	2520318.71	
	5	651463.86	2520555.76	
	6	651259.05	2520408.80	
	7	651308.05	2520340.81	
	8	651395.84	2520400.44	
	9	651430.90	2520354.56	
	10	651425.26	2520350.46	
границы исторической части города на начало XX века	1	651417.66	2520650.56	
	2	651717.19	2520288.46	
исторические линии застройки кварталов (охраняемые ценные элементы планировочной структуры)	1	651487.36	2520126.38	
	2	651686.14	2520277.38	
	3	651554.48	2520427.78	
	4	651355.31	2520289.68	



## 7. Информация о границах публичных сервитутов

Зона публичного сервитута, стоящего на учете в ЕГРН (Объект электросетевого хозяйства "ВЛ-04УЛ ВОЛОДАРСКОГО", реестровый номер границы 29:22-6.763) – 35 кв.м и 182 кв.м (Постановление "Об установлении публичного сервитута" № 80 от 19.11.2020).

Обозначение (номер) характерной точки	Перечень координат характерных точек в системе координат, используемой для ведения Единого государственного реестра недвижимости	
	X	Y
1	651487.66	2520386.69
2	651508.51	2520355.54
3	651527.41	2520326.82
4	651544.04	2520319.07
5	651558.93	2520311.74
6	651566.94	2520301.01
7	651570.14	2520303.40
8	651561.56	2520314.90
9	651545.77	2520322.68
10	651530.13	2520329.97
11	651511.85	2520357.76
12	651490.28	2520389.96
1	651445.84	2520356.62
2	651452.86	2520341.70
3	651469.80	2520323.59
4	651489.42	2520305.24
5	651486.68	2520302.32
6	651466.97	2520320.76
7	651449.51	2520339.43
8	651442.53	2520354.26

8. Номер и (или) наименование элемента планировочной структуры, в границах которого расположен земельный участок 4 квартал

9. Информация о технических условиях подключения (технологического присоединения) объектов капитального строительства к сетям инженерно-технического обеспечения, определенных с учетом программ комплексного развития систем коммунальной инфраструктуры поселения, городского округа

- ООО "РВК-Архангельск"/ технические условия на водоснабжение и водоотведение/;
- АГТС ПАО "ТГК-2"/ технические условия на теплоснабжение/.

10. Реквизиты нормативных правовых актов субъекта Российской Федерации, муниципальных правовых актов, устанавливающих требования к благоустройству территории решение Архангельской городской Думы "Об утверждении Правил благоустройства города Архангельска" от 25 октября 2017 года N 581.

Департамент градостроительства  
Администрации городского округа  
"Город Архангельск"  
163000, г. Архангельск, пл. В.И. Ленина, 5

## 11. Информация о красных линиях:

Обозначение (номер) характерной точки	Перечень координат характерных точек в системе координат, используемой для ведения Единого государственного реестра недвижимости	
	X	Y
1	651443.20	2520528.60
2	651274.01	2520409.67
3	651349.99	2520305.49
4	651509.56	2520419.59
5	651519.16	2520408.02
6	651358.89	2520293.42
7	651379.12	2520268.43
8	651378.43	2520267.86
9	651385.35	2520259.42
10	651385.98	2520259.95
11	651492.59	2520128.23
12	651667.29	2520258.71





АДМИНИСТРАЦИЯ ГОРОДСКОГО ОКРУГА  
"ГОРОД АРХАНГЕЛЬСК"

**РАСПОРЯЖЕНИЕ**

от 3 сентября 2021 г. № 3602р

**Об утверждении градостроительного плана земельного участка,  
расположенного в Ломоносовском территориальном округе  
г. Архангельска по ул. Володарского**

В соответствии с Градостроительным кодексом Российской Федерации,  
Уставом городского округа "Город Архангельск":

1. Утвердить прилагаемый градостроительный план № РФ-29-3-01-0-00-2021-4088 земельного участка, расположенного в Ломоносовском территориальном округе г. Архангельска по ул. Володарского.

2. Признать утратившими силу распоряжения Администрации муниципального образования "Город Архангельск":

от 20 мая 2016 года № 1309р "Об утверждении градостроительного плана земельного участка, расположенного в Ломоносовском территориальном округе г. Архангельска по ул. Володарского, 67, корп. 1";

от 23 августа 2018 года № 2448р "Об утверждении градостроительного плана земельного участка, расположенного в Ломоносовском территориальном округе г. Архангельска по ул. Володарского, 69, к.1".

**Исполняющий обязанности  
Главы городского округа  
"Город Архангельск"**



 **Д.В. Лапин**