

## Градостроительный план земельного участка №

Р	Ф	-	2	9	-	3	-	0	1	-	0	-	0	0	-	2	0	2	1	-	4	0	0	0
---	---	---	---	---	---	---	---	---	---	---	---	---	---	---	---	---	---	---	---	---	---	---	---	---

## Градостроительный план земельного участка подготовлен на основании

обращения ООО "Специализированный застройщик "ГорСтрой", в лице представителя Семенова Алексея Сергеевича, действующего на основании доверенности от 11.05.2021 года № б/н, от 11 мая 2021 года

(реквизиты заявления правообладателя земельного участка иного лица в случае, предусмотренном частью 1.1 статьи 57.3 Градостроительного кодекса Российской Федерации, с указанием ф.и.о. заявителя – физического лица, либо реквизиты заявления и наименование заявителя – юридического лица о выдаче градостроительного плана земельного участка)

## Местонахождение земельного участка

**Архангельская область,**

(субъект Российской Федерации)

**г. Архангельск, Октябрьский территориальный округ, ул. Гагарина**

(муниципальный район или городской округ)

(поселение)

## Описание границ земельного участка (образуемого земельного участка):

Обозначение (номер) характерной точки	Перечень координат характерных точек в системе координат, используемой для ведения Единого государственного реестра недвижимости	
	X	Y
1	653210.90	2521163.42
2	653202.61	2521236.03
3	653201.96	2521241.70
4	653191.01	2521240.66
5	653176.51	2521239.25
6	653171.14	2521287.09
7	653171.05	2521287.86
8	653159.77	2521286.66
9	653160.11	2521284.26
10	653157.17	2521278.07
11	653109.12	2521303.42
12	653095.06	2521274.61
13	653123.14	2521259.70
14	653107.05	2521231.81
15	653114.71	2521227.50
16	653106.32	2521211.55
17	653099.10	2521215.89
18	653094.14	2521206.76
19	653088.01	2521195.47
20	653053.60	2521214.45
21	653048.82	2521205.95
22	653039.58	2521189.52

дело № 11/2021/11-001/2021  
Муниципальное образование  
«Город Архангельск»  
163000, г. Архангельск, пл. В.И. Ленина, 5

23	653045.05	2521186.44
24	653048.32	2521192.19
25	653081.92	2521173.13
26	653082.26	2521173.54
27	653091.47	2521167.89
28	653092.88	2521167.05
29	653102.63	2521182.44
30	653111.28	2521177.58
31	653112.44	2521179.33
32	653135.23	2521160.09
33	653133.57	2521158.15
34	653156.05	2521137.16
35	653158.51	2521137.33
36	653165.26	2521144.58
37	653176.44	2521156.60
38	653179.25	2521160.22
39	653195.03	2521161.74

Кадастровый номер земельного участка (при наличии) или в случае, предусмотренном частью 1.1 статьи 57.3 Градостроительного кодекса Российской Федерации, условный номер образуемого земельного участка на основании утвержденных проекта межевания территории и (или) схемы расположения земельного участка или земельных участков на кадастровом плане территории

29:22:040607:524

Площадь земельного участка

13037 кв.м

Информация о расположенных в границах земельного участка объектах капитального строительства

в границах земельного участка расположено 4 объекта капитального строительства

Информация о границах зоны планируемого размещения объекта капитального строительства в соответствии с утвержденным проектом планировки территории (при наличии)

Обозначение (номер) характерной точки	Перечень координат характерных точек в системе координат, используемой для ведения Единого государственного реестра недвижимости	
	X	Y
1	653204.77	2521184.52
2	653198.37	2521165.60
3	653178.12	2521163.53
4	653157.04	2521140.40
5	653137.96	2521158.49
6	653139.98	2521160.62
7	653111.94	2521184.24
8	653105.68	2521189.52
9	653102.77	2521191.97

Муниципальное образование  
«Городской округ Архангельск»  
163000, г.Архангельск, пл.В.И.Ленина, 5

10	653099.43	2521194.79
11	653107.22	2521207.12
12	653118.93	2521228.69
13	653111.46	2521232.74
14	653127.17	2521260.91
15	653128.56	2521263.56
16	653139.03	2521283.42
17	653158.00	2521273.97
18	653167.95	2521269.02
19	653172.06	2521234.22
20	653199.03	2521236.61

Реквизиты проекта планировки территории и (или) проекта межевания территории в случае, если земельный участок расположен в границах территории, в отношении которой утверждены проект планировки территории и (или) проект межевания территории

Проект планировки территории муниципального образования "Город Архангельск" в границах ул. Тимме Я. И ул. Гагарина площадью 5,4381 га утвержден распоряжением Главы городского округа "Город Архангельск" от 14.04.2021 № 1325р.

Градостроительный план подготовлен

Департаментом градостроительства Администрации городского округа  
"Город Архангельск"

(ф.и.о., должность уполномоченного лица, наименование органа или организации)

М.П.

(подпись)

/ А.Н. Юницына /

(расшифровка подписи)

Дата выдачи

24.05.2021  
(ДД.ММ.ГГГГ)

**1. Чертеж(и) градостроительного плана земельного участка**

Чертеж(и) градостроительного плана земельного участка разработан(ы) на топографической основе в масштабе

1:1000 , выполненной

ООО "АрхЗемПроект" в мае 2009 года

(дата, наименование организации, подготовившей топографическую основу)

**Чертеж градостроительного плана земельного участка разработан**

**Департаментом градостроительства Администрации городского округа "Город  
Архангельск" 17 мая 2021 года**

(дата, наименование организации)

Департамент градостроительства  
Администрации  
муниципального образования  
«Город Архангельск»  
163000, г.Архангельск, пл.В.И.Ленина,5

**2. Информация о градостроительном регламенте либо требованиям к назначению, параметрам и размещению объекта капитального строительства на земельном участке, на который действие градостроительного регламента не распространяется или для которого градостроительный регламент не устанавливается**

**зона смешанной и общественно-деловой застройки (кодовое обозначение зоны – О1-1).**

**2.1. Реквизиты акта органа государственной власти субъекта Российской Федерации, органа местного самоуправления, содержащего градостроительный регламент либо реквизиты акта федерального органа государственной власти, органа государственной власти субъекта Российской Федерации, органа местного самоуправления, иной организации, определяющего в соответствии с федеральными законами порядок использования земельного участка, на который действие градостроительного регламента не распространяется или для которого градостроительный регламент не устанавливается**

**Правила землепользования и застройки городского округа "Город Архангельск", утверждены постановлением министерства строительства и архитектуры Архангельской области от 29.09.2020 № 68-п (с изменениями).**

**Генеральный план муниципального образования "Город Архангельск", утвержден постановлением министерства строительства и архитектуры Архангельской области от 02.04.2020 № 37-п.**

## **2.2. Информация о видах разрешенного использования земельного участка**

### **Основные виды разрешённого использования:**

ВИДЫ РАЗРЕШЕННОГО ИСПОЛЬЗОВАНИЯ	
ЗЕМЕЛЬНЫХ УЧАСТКОВ	ОПИСАНИЕ ВИДОВ РАЗРЕШЁННОГО ИСПОЛЬЗОВАНИЯ
Многоэтажная жилая застройка (высотная застройка) (2.6)	Размещение многоквартирных домов этажностью девять этажей и выше; благоустройство и озеленение придомовых территорий; обустройство спортивных и детских площадок, хозяйственных площадок и площадок для отдыха; размещение подземных гаражей и автостоянок, размещение объектов обслуживания жилой застройки во встроенных, пристроенных и встроенно-пристроенных помещениях многоквартирного дома в отдельных помещениях дома, если площадь таких помещений в многоквартирном доме не составляет более 15% от общей площади дома.

### **Условно разрешённые виды использования:**

ВИДЫ РАЗРЕШЕННОГО ИСПОЛЬЗОВАНИЯ	
ЗЕМЕЛЬНЫХ УЧАСТКОВ	ОПИСАНИЕ ВИДОВ РАЗРЕШЁННОГО ИСПОЛЬЗОВАНИЯ
Хранение автотранспорта (2.7.1)	Размещение отдельно стоящих и пристроенных гаражей, в том числе подземных, предназначенных для хранения автотранспорта, в том числе с разделением на машино-места, за исключением гаражей, размещение которых предусмотрено содержанием вида разрешенного использования с кодом 4.9.
Общежития (3.2.4)	Размещение зданий, предназначенных для размещения общежитий, предназначенных для проживания граждан на время их работы, службы или обучения, за исключением зданий, размещение которых предусмотрено содержанием вида разрешенного использования с кодом 4.7
Религиозное использование (3.7)	Размещение зданий и сооружений религиозного использования. Содержание данного вида разрешенного использования включает в себя содержание видов разрешенного использования с кодами 3.7.1 - 3.7.2.
Объекты торговли (торговые центры,	Размещение объектов капитального строительства, общей площадью свыше 5000 кв. м с целью размещения одной или нескольких организаций,

муниципального образования  
«Город Архангельск»  
163000, г. Архангельск, пл. В.И. Ленина, 5

торгово-развлекательные центры (комплексы) (4.2)	осуществляющих продажу товаров, и (или) оказание услуг в соответствии с содержанием видов разрешенного использования с кодами 4.5 - 4.8.2; размещение гаражей и (или) стоянок для автомобилей сотрудников и посетителей торгового центра.
Коммунальное обслуживание (3.1)	Котельные, водозаборы, очистные сооружения, насосные станции, водопроводы, линии электропередачи, трансформаторные подстанции, газопроводы, линии связи, телефонные станции, канализация, стоянки, гаражи и мастерские для обслуживания уборочной и аварийной техники, сооружений, необходимых для сбора и плавки снега, а также здания или помещения, предназначенные для приема физических и юридических лиц в связи с предоставлением им коммунальных услуг
Рынки (4.3)	Размещение объектов капитального строительства, сооружений, предназначенных для организации постоянной или временной торговли (ярмарка, рынок, базар), с учетом того, что каждое из торговых мест не располагает торговой площадью более 200 кв. м; размещение гаражей и (или) стоянок для автомобилей сотрудников и посетителей рынка.
Объекты дорожного сервиса (4.9.1)	Размещение зданий и сооружений дорожного сервиса. Содержание данного вида разрешенного использования включает в себя содержание видов разрешенного использования с кодами 4.9.1.1 - 4.9.1.4.
Спорт (5.1)	Размещение зданий и сооружений для занятия спортом. Содержание данного вида разрешенного использования включает в себя содержание видов разрешенного использования с кодами 5.1.1 - 5.1.7.
Причалы для маломерных судов (5.4)	Размещение сооружений, предназначенных для причаливания, хранения и обслуживания яхт, катеров, лодок и других маломерных судов.
Производственная деятельность (6.0)	Размещение объектов капитального строительства в целях добычи полезных ископаемых, их переработки, изготовления вещей промышленным способом.
Водный транспорт (7.3)	Размещение искусственно созданных для судоходства внутренних водных путей, размещение объектов капитального строительства внутренних водных путей, размещение объектов капитального строительства морских портов, размещение объектов капитального строительства, в том числе морских и речных портов, причалов, пристаней, гидротехнических сооружений, навигационного оборудования и других объектов, необходимых для обеспечения судоходства и водных перевозок, заправки водного транспорта.
Земельные участки (территории) общего пользования (12.0)	Земельные участки общего пользования. Содержание данного вида разрешенного использования включает в себя содержание видов разрешенного использования с кодами 12.0.1 - 12.0.2.

### Вспомогательные виды разрешенного использования земельных участков и объектов капитального строительства

1. Вспомогательные виды разрешенного использования допустимы только в качестве дополнительных по отношению к основным видам разрешенного использования и условно разрешенным видам использования и осуществляются совместно с ними.
2. Для всех объектов основных и условно разрешенных видов вспомогательными видами разрешенного использования являются следующие:

ВИДЫ РАЗРЕШЕННОГО ИСПОЛЬЗОВАНИЯ ЗЕМЕЛЬНЫХ УЧАСТКОВ	ОПИСАНИЕ ВИДОВ РАЗРЕШЕННОГО ИСПОЛЬЗОВАНИЯ ЗЕМЕЛЬНЫХ УЧАСТКОВ
Коммунальное обслуживание (3.1)	Котельные, водозаборы, очистные сооружения, насосные станции, водопроводы, линии электропередачи, трансформаторные подстанции, газопроводы, линии связи, телефонные станции, канализация, стоянки, гаражи и мастерские для обслуживания уборочной и аварийной техники, а

	также здания или помещения, предназначенные для приема физических и юридических лиц в связи с предоставлением им коммунальных услуг
Площадки для занятий спортом (5.1.3)	Размещение площадок для занятия спортом и физкультурой на открытом воздухе (физкультурные площадки, беговые дорожки, поля для спортивной игры)
Благоустройство территории (12.0.2)	Размещение декоративных, технических, планировочных, конструктивных устройств, элементов озеленения, различных видов оборудования и оформления, малых архитектурных форм, некапитальных нестационарных строений и сооружений, информационных щитов и указателей, применяемых как составные части благоустройства территории, общественных туалетов.
Улично-дорожная сеть (12.0.1)	Размещение объектов улично-дорожной сети: автомобильных дорог, трамвайных путей и пешеходных тротуаров в границах населенных пунктов, пешеходных переходов, бульваров, площадей, проездов, велодорожек и объектов велотранспортной и инженерной инфраструктуры; размещение придорожных стоянок (парковок) транспортных средств в границах городских улиц и дорог, за исключением предусмотренных видами разрешенного использования с кодами 2.7.1, 4.9, 7.2.3, а также некапитальных сооружений, предназначенных для охраны транспортных средств

1) Для всех объектов основных и условно разрешенных видов использования (за исключением статей 48, 50, 52, 54, 55, 60 и 61) вспомогательным видом разрешенного использования является следующий:

ВИДЫ РАЗРЕШЕННОГО ИСПОЛЬЗОВАНИЯ ЗЕМЕЛЬНЫХ УЧАСТКОВ	ОПИСАНИЕ ВИДОВ РАЗРЕШЕННОГО ИСПОЛЬЗОВАНИЯ ЗЕМЕЛЬНЫХ УЧАСТКОВ
Здравоохранение (3.4)	Размещение объектов капитального строительства, предназначенных для оказания гражданам медицинской помощи. Содержание данного вида разрешенного использования включает в себя содержание видов разрешенного использования с кодами 3.4.1 – 3.4.2.

2.3. Предельные (минимальные и (или) максимальные) размеры земельного участка и предельные параметры разрешенного строительства, реконструкции объекта капитального строительства, установленные градостроительным регламентом для территориальной зоны, в которой расположен земельный участок:

Предельные (минимальные и (или) максимальные) размеры земельных участков, в том числе их площадь		Минимальные отступы от границ земельного участка в целях опустошения мест зданий, строений, сооружений, за пределами которых запрещено строительство зданий, строений, сооружений	Предельное количество этажей и (или) предельная высота зданий, строений, сооружений	Максимальный процент застройки в границах земельного участка, определяемый как отношение суммарной площади земельного участка, которая может быть застроена, ко всей площади земельного участка	Требования к архитектурным решениям объектов капитального строительства, расположенным в границах территории исторического поселения федерального или регионального значения	Иные показатели
1	2	3	5	6	7	8
Длина, м	Ширина, м	Площадь, м <sup>2</sup> или га				
119	110	13037	16 эт./60 м	40	-	см. ниже

Иные показатели:

- Минимальный размер земельного участка – 1500 кв. м.
- Максимальные размеры земельного участка – не подлежит установлению.
- Минимальный процент застройки в границах земельного участка – 10.
- Максимальный процент застройки в границах земельного участка – 40.
- Предельное количество надземных этажей – 16.
- Предельная высота объекта не более 60 м.
- Минимальная доля озеленения территории – 15%.

Минимальный отступ зданий, строений, сооружений от красных линий вновь строящихся или реконструируемых зданий, строений, сооружений должен быть не менее 5 метров и минимальные отступы от границ земельного участка в целях определения места допустимого размещения зданий, строений, сооружений, сооружений – 3 метра (в соответствии со ст.16 Правил землепользования и застройки городского округа "Город Архангельск"). Требования статьи не распространяются на размещение зданий, строений, сооружений, размещаемых в соответствии с утвержденным проектом планировки территории.



- Минимальное количество машино-мест для хранения индивидуального транспорта должно быть не менее установленного ст.17 Правил землепользования и застройки городского округа "Город Архангельск";
- Проектирование осуществляется в соответствии с требованиями технических регламентов, в т.ч. санитарно-эпидемиологическими, экологическими требованиями, требованиями государственной охраны объектов культурного наследия, требованиями пожарной, промышленной, ядерной, радиационной и иной безопасности.

**2.4. Требования к назначению, параметрам и размещению объекта капитального строительства на земельном участке, на который действие градостроительного регламента не распространяется или для которого градостроительный регламент не устанавливается (за исключением случая, предусмотренного пунктом 7.1 части 3 статьи 57.3 Градостроительного кодекса Российской Федерации):**

Причины отнесения земельного участка к виду земельного участка, на который действие градостроительного регламента не распространяется или для которого градостроительный регламент не устанавливается	Реквизиты акта, регулирующие использование земельного участка	Требования к использованию земельного участка	Требования к параметрам объекта капитального строительства			Требования к размещению объектов капитального строительства	
			Пределные количества этажей и (или) предельная высота зданий, строений, сооружений	Максимальный процент застройки в границах земельного участка, определяемый как отношение суммарной площади земельного участка, которая может быть застроена, ко всей площади земельного участка	Иные требования к параметрам объекта капитального строительства	Минимальные отступы от границ земельного участка в целях определения мест допустимого размещения зданий, строений, сооружений, за пределами которых запрещено строительство зданий, строений, сооружений	Иные требования к размещению объектов капитального строительства
1	2	3	4	5	6	7	8
-	-	-	-	-	-	-	-

2.5. Предельные параметры разрешенного строительства, реконструкции объекта капитального строительства, установленные положением об особо охраняемых природных территориях, в случае выдачи градостроительного плана земельного участка в отношении земельного участка, расположенного в границах особо охраняемой природной территории:

Причины отнесения земельного участка к виду земельного участка для которого градостроительный регламент не устанавливается	Реквизиты Положения об особо охраняемой природной территории	Реквизиты утвержденных документов по планировке территории	Зонирование особо охраняемой природной территории (да/нет)				Требования к размещению объектов капитального строительства			
			Функциональная зона	Виды разрешенного использования земельного участка	Пределное количество этажей и (или) предельная высота зданий, строений, сооружений	Максимальный процент застройки в границах земельного участка, определяемый как отношение суммарной площади земельного участка, которая может быть застроена, ко всей площади земельного участка	Требования к параметрам объекта капитального строительства	Иные требования к размещению объектов капитального строительства		
1	2	3	4	5	6	7	8	9	10	11
-	-	-	-	-	-	-	-	-	-	-

### 3. Информация о расположенных в границах земельного участка объектах капитального строительства и объектах культурного наследия

#### 2.1 Объекты капитального строительства

№ **3** **существующее здание склада-ангара**  
 1-этажное  
 высотность -  
 общая площадь – 313,9 кв.м  
 площадь застройки -  
 \_\_\_\_\_,  
 (согласно чертежу градостроительного плана) \_\_\_\_\_,  
 (назначение объекта капитального строительства, этажность, высотность, общая площадь, площадь застройки)  
 инвентаризационный или кадастровый номер **29:22:040607:71**,

№ **4** **существующее здание столярной мастерской**  
 1-этажное  
 высотность -  
 общая площадь – 485,5 кв.м  
 площадь застройки -  
 \_\_\_\_\_,  
 (согласно чертежу градостроительного плана) \_\_\_\_\_,  
 (назначение объекта капитального строительства, этажность, высотность, общая площадь, площадь застройки)  
 инвентаризационный или кадастровый номер **29:22:040607:52**,

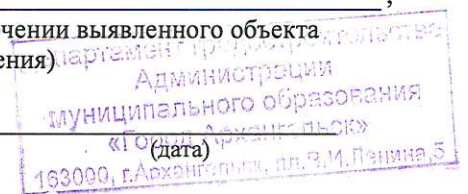
№ **5** **существующее здание склада**  
 1-этажное  
 высотность -  
 общая площадь – 103,2 кв.м  
 площадь застройки -  
 \_\_\_\_\_,  
 (согласно чертежу градостроительного плана) \_\_\_\_\_,  
 (назначение объекта капитального строительства, этажность, высотность, общая площадь, площадь застройки)  
 инвентаризационный или кадастровый номер **29:22:040607:57**,

№ **6** **существующее здание гаража и пристройки к нему**  
 2-этажное  
 высотность -  
 общая площадь – 768,9 кв.м  
 площадь застройки -  
 \_\_\_\_\_,  
 (согласно чертежу градостроительного плана) \_\_\_\_\_,  
 (назначение объекта капитального строительства, этажность, высотность, общая площадь, площадь застройки)  
 инвентаризационный или кадастровый номер **29:22:040607:54**,

#### 3.2. Объекты, включенные в единый государственный реестр объектов культурного наследия (памятников истории и культуры) народов Российской Федерации

№ **информация отсутствует**, \_\_\_\_\_,  
 (согласно чертежу градостроительного плана) \_\_\_\_\_,  
 (назначение объекта культурного наследия, общая площадь, площадь застройки)

\_\_\_\_\_,  
 (наименование органа государственной власти, принявшего решение о включении выявленного объекта культурного наследия в реестр, реквизиты этого решения)  
 регистрационный номер в реестре \_\_\_\_\_ от \_\_\_\_\_

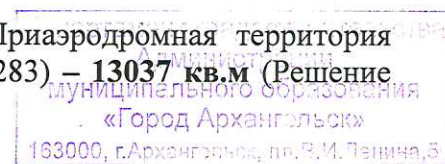


**4. Информация о расчетных показателях минимально допустимого уровня обеспеченности территории объектами коммунальной, транспортной, социальной инфраструктур и расчетных показателях максимально допустимого уровня территориальной доступности указанных объектов для населения в случае, если земельный участок расположен в границах территории, в отношении которой предусматривается осуществление деятельности по комплексному и устойчивому развитию территории:**

Информация о расчетных показателях минимально допустимого уровня обеспеченности территории								
Объекты коммунальной инфраструктуры			Объекты транспортной инфраструктуры			Объекты социальной инфраструктуры		
Наименование вида объекта	Единица измерения	Расчетный показатель	Наименование вида объекта	Единица измерения	Расчетный показатель	Наименование вида объекта	Единица измерения	Расчетный показатель
1	2	3	4	5	6	7	8	9
-	-	-	-	-	-	-	-	-
Информация о расчетных показателях максимально допустимого уровня территориальной доступности								
Наименование вида объекта	Единица измерения	Расчетный показатель	Наименование вида объекта	Единица измерения	Расчетный показатель	Наименование вида объекта	Единица измерения	Расчетный показатель
1	2	3	4	5	6	7	8	9
-	-	-	-	-	-	-	-	-

**5. Информация об ограничениях использования земельного участка, в том числе если земельный участок полностью или частично расположен в границах зон с особыми условиями использования территорий**

- **3 пояс санитарной охраны источников питьевого и хозяйственно-бытового водоснабжения – 13037 кв.м** (распоряжения Министерства природных ресурсов и лесопромышленного комплекса Архангельской области" от 14.09.2015 № 995р и № 1003р, от 09.11.2015 № 1250р, № 1251р, № 1252р, № 1253р, № 1254р и № 1255р).
- **Зона подтопления, стоящая на учете в ЕГРН** (реестровый номер 29:00-6.279) – **13003 кв.м** (Водный кодекс Российской Федерации и Постановление Правительства РФ от 18.04.2014 № 360 "Об определении границ зон затопления, подтопления").
- **В соответствии с пунктом 6 статьи 67.1 Водного кодекса Российской Федерации в границах зон затопления, подтопления, в соответствии с законодательством Российской Федерации о градостроительной деятельности отнесенных к зонам с особыми условиями использования территорий, запрещается размещение новых населенных пунктов и строительство объектов капитального строительства без обеспечения инженерной защиты таких населенных пунктов и объектов от затопления, подтопления.**
- **Охранная зона транспорта, стоящая на учете в ЕГРН** ("Приаэродромная территория аэропорта Васьково. Третья подзона", реестровый номер 29:00-6.284) – **13037 кв.м** (Решение Архангельского МТУ Росавиации № 17-П от 02.03.2020).
- **Охранная зона транспорта, стоящая на учете в ЕГРН** ("Приаэродромная территория аэропорта Васьково. Пятая подзона", реестровый номер 29:00-6.283) – **13037 кв.м** (Решение Архангельского МТУ Росавиации № 17-П от 02.03.2020).




- **Охранная зона транспорта, стоящая на учете в ЕГРН** ("Приаэродромная территория аэропорта Васьково. Шестая подзона", реестровый номер 29:00-6.286) – **13037 кв.м** (Решение Архангельского МТУ Росавиации № 17-П от 02.03.2020).
- **Охранная зона транспорта, стоящая на учете в ЕГРН** ("Приаэродромная территория аэропорта Васьково.", реестровый номер 29:00-6.285) – **13037 кв.м** (Решение Архангельского МТУ Росавиации № 17-П от 02.03.2020).

**6. Информация о границах зон с особыми условиями использования территорий, если земельный участок полностью или частично расположен в границах таких зон:**

Наименование зоны с особыми условиями использования территории с указанием объекта, в отношении которого установлена такая зона	Перечень координат характерных точек в системе координат, используемой для ведения Единого государственного реестра недвижимости		
	Обозначение (номер) характерной точки	X	Y
1	2	3	4
<b>3 пояс санитарной охраны источника питьевого и хозяйственно-бытового водоснабжения</b>	1	653695.78	2520922.36
	2	653085.55	2521968.38
<b>зона подтопления, стоящая на учете в ЕГРН</b> (реестровый номер 29:00-6.279)	1	653282.63	2521119.13
	2	653205.12	2521149.99
	3	653215.90	2521190.03
	4	653198.99	2521224.00
	5	653228.19	2521214.22
	6	653283.17	2521200.86
<b>охранная зона транспорта, стоящая на учете в ЕГРН</b> ("Приаэродромная территория аэропорта Васьково. Реестровый номер 29:00-6.285. Третья подзона, реестровый номер 29:00-6.284. Пятая подзона, реестровый номер 29:00-6.283.)	1	654524.76	2519643.18
	2	653931.39	2521246.72
	3	653212.22	2522680.46
<b>охранная зона транспорта, стоящая на учете в ЕГРН</b> (Приаэродромная территория аэропорта Васьково. Шестая подзона, реестровый номер 29:00-6.286)	1	654455.84	2520082.02
	2	654093.71	2521018.59
	3	653663.61	2521940.87
	4	653141.02	2522883.47

**7. Информация о границах публичных сервитутов** информация отсутствует

Обозначение (номер) характерной точки	Перечень координат характерных точек в системе координат, используемой для ведения Единого государственного реестра недвижимости	
	X	Y
-	-	-



8. Номер и (или) наименование элемента планировочной структуры, в границах которого расположен земельный участок \_\_\_\_\_ -

9. Информация о технических условиях подключения (технологического присоединения) объектов капитального строительства к сетям инженерно-технического обеспечения, определенных с учетом программ комплексного развития систем коммунальной инфраструктуры поселения, городского округа


- ООО "РВК-Архангельск"/ технические условия на водоснабжение и водоотведение/;

- АГТС ПАО "ТГК-2"/ технические условия на теплоснабжение/.

10. Реквизиты нормативных правовых актов субъекта Российской Федерации, муниципальных правовых актов, устанавливающих требования к благоустройству территории решение Архангельской городской Думы "Об утверждении Правил благоустройства города Архангельска" от 25 октября 2017 года N 581.

11. Информация о красных линиях: \_\_\_\_\_

Обозначение (номер) характерной точки	Перечень координат характерных точек в системе координат, используемой для ведения Единого государственного реестра недвижимости	
	X	Y
1	653219.93	2521351.97
2	653121.87	2521340.87
3	652996.66	2521107.40
4	653022.99	2521097.75
5	653038.62	2521091.23
6	653051.60	2521084.81
7	653060.46	2521079.66
8	653086.50	2521062.94
9	653097.98	2521055.07
10	653117.93	2521039.07
11	653124.41	2521032.90
12	653134.82	2521023.54
13	653153.45	2521006.37
14	653187.59	2520992.39
15	653252.91	2521060.63





АДМИНИСТРАЦИЯ ГОРОДСКОГО ОКРУГА  
"ГОРОД АРХАНГЕЛЬСК"

**РАСПОРЯЖЕНИЕ**

от 21 мая 2021 г. № 1919р

**Об утверждении градостроительного плана земельного участка,  
расположенного в Октябрьском территориальном округе  
г. Архангельска по ул. Гагарина**

В соответствии с Градостроительным кодексом Российской Федерации,  
Уставом городского округа "Город Архангельск":

1. Утвердить прилагаемый градостроительный план № РФ-29-3-01-0-00-2021-4000 земельного участка, расположенного в Октябрьском территориальном округе г. Архангельска по ул. Гагарина.

2. Признать утратившим силу пункт 1 распоряжения Администрации муниципального образования "Город Архангельск" от 8 мая 2020 года № 1534р "Об утверждении градостроительного плана земельного участка, расположенного в Октябрьском территориальном округе г. Архангельска по ул. Гагарина".

Глава городского округа  
"Город Архангельск"



Д.А. Морев