

ГРАДОСТРОИТЕЛЬНЫЙ ПЛАН ЗЕМЕЛЬНОГО УЧАСТКА № RU77183000-038241

Градостроительный план земельного участка подготовлен на основании обращения Общества с ограниченной ответственностью "Найоме-Инвест" от 24.05.2018

Местонахождение земельного участка

г. Москва, внутригородское муниципальное образование Раменки, Мичуринский проспект, вл. 30-Б

Описание границ земельного участка:

согласно Кадастровой выписке о земельном участке от 25.05.2018 № 77/ИСХ/18-1627651.

Обозначение (номер) характерной точки	Перечень координат характерных точек в системе координат, используемой для ведения Единого государственного реестра недвижимости	
	X	Y
1	3782.01	9.23
2	3781.68	8.91
3	3780.95	8.23
4	3780.18	7.59
5	3779.38	6.99
6	3778.56	6.43
7	3777.7	5.91
8	3776.82	5.44
9	3775.92	5.01
10	3775	4.62
11	3774.06	4.28
12	3773.1	3.99
13	3772.13	3.75
14	3771.15	3.56
15	3770.17	3.41
16	3769.17	3.32
17	3768.17	3.27
18	3767.17	3.27
19	3766.18	3.33
20	3765.18	3.43
21	3764.2	3.58
22	3763.22	3.79
23	3762.25	4.04

Обозначение (номер) характерной точки	Перечень координат характерных точек в системе координат, используемой для ведения Единого государственного реестра недвижимости	
	X	Y
24	3761.3	4.34
25	3760.36	4.68
26	3759.44	5.08
27	3758.54	5.52
28	3757.67	6
29	3756.82	6.52
30	3756	7.09
31	3755.2	7.7
32	3754.44	8.34
33	3753.71	9.03
34	3706.01	56.1
35	3796.31	147.91
36	3803.1	141.22
37	3809.59	147.81
38	3864.85	93.33
39	3856.99	85.35
1	3782.01	9.23

Кадастровый номер земельного участка (при наличии)
77:07:0013003:1013

Площадь земельного участка
11848 ± 38 кв.м

Информация о расположенных в границах земельного участка объектах капитального строительства
Объекты капитального строительства отсутствуют

Информация о границах зоны планируемого размещения объекта капитального строительства в соответствии с утвержденным проектом планировки территории (при наличии)

Проект планировки территории не утвержден.

Обозначение (номер) характерной точки	Перечень координат характерных точек в системе координат, используемой для ведения Единого государственного реестра недвижимости	
	X	Y
—	—	—

Реквизиты проекта планировки территории и (или) проекта межевания территории в случае, если земельный участок расположен в границах территории, в отношении которой утверждены проект планировки территории и (или) проект межевания территории

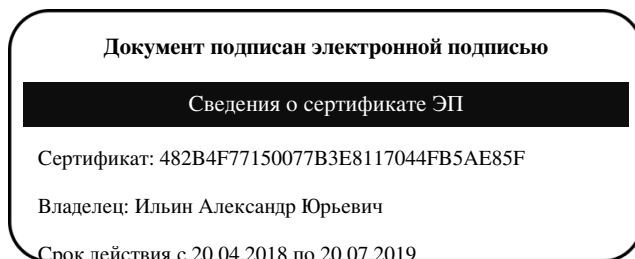
Проект планировки территории не утвержден.

- Проект межевания территории утвержден Департаментом земельных ресурсов города Москвы № 2067 от 23.05.2011 "Проекта межевания (корректировки) части территории квартала".

Градостроительный план подготовлен

Комитетом по архитектуре и градостроительству города Москвы

Заместитель
председателя



Ильин
Александр Юрьевич

Дата выдачи 15.06.2018

1. Чертеж(и) градостроительного плана земельного участка

Чертеж(и) градостроительного плана земельного участка содержится в приложении к настоящему документу.

2. Информация о градостроительном регламенте, либо требованиях к назначению, параметрам и размещению объекта капитального строительства на земельном участке, на который действие градостроительного регламента не распространяется или для которого градостроительный регламент не устанавливается

Земельный участок расположен в территориальной зоне, для которой установлен градостроительный регламент.

2.1. Реквизиты акта органа государственной власти субъекта Российской Федерации, органа местного самоуправления, содержащего градостроительный регламент, либо реквизиты акта федерального органа государственной власти, органа государственной власти субъекта Российской Федерации, органа местного самоуправления, иной организации, определяющего, в соответствии с федеральными законами, порядок использования земельного участка, на который действие градостроительного регламента не распространяется или для которого градостроительный регламент не устанавливается

Постановление Правительства Москвы от 28.03.2017 № 120-ПП "Об утверждении Правил землепользования и застройки города Москвы".

2.2. Информация о видах разрешенного использования земельного участка

основные виды разрешенного использования земельного участка:

- Размещение жилых домов, предназначенных для разделения на квартиры, каждая из которых пригодна для постоянного проживания (жилые дома высотой девять и выше этажей, включая подземные, разделенных на двадцать и более квартир); благоустройство и озеленение придомовых территорий; обустройство спортивных и детских площадок, хозяйственных площадок; размещение подземных гаражей и наземных автостоянок, размещение объектов обслуживания жилой застройки во встроенных, пристроенных и встроенно-пристроенных помещениях многоквартирного дома в отдельных помещениях дома, если площадь таких помещений в многоквартирном доме не составляет более 15% от общей площади дома (2.6.0)
- Размещение объектов капитального строительства, предназначенных для просвещения, дошкольного, начального и среднего общего образования (детские ясли, детские сады, школы, школы-интернаты, лицеи, гимназии, художественные, музыкальные школы,

образовательные кружки и иные организации, осуществляющие деятельность по воспитанию, образованию и просвещению) (3.5.1.0)

- Размещение объектов капитального строительства с целью: размещения объектов управленческой деятельности, не связанной с государственным или муниципальным управлением и оказанием услуг, а также с целью обеспечения совершения сделок, не требующих передачи товара в момент их совершения между организациями, в том числе биржевая деятельность (за исключением банковской и страховой деятельности) (4.1.0)
- Размещение постоянных или временных гаражей с несколькими стояночными местами, стоянок (парковок), гаражей, в том числе многоярусных, не указанных в коде 2.7.1.0 (4.9.0)

условно разрешенные виды использования земельного участка:

Устанавливаются и применяются в соответствии с разделом 3.3 общей части Правил землепользования и застройки города Москвы.

вспомогательные виды разрешенного использования земельного участка:

Устанавливаются и применяются в соответствии с разделом 3.3 общей части Правил землепользования и застройки города Москвы.

1	2	3	4	5	6	7	8
—	—	—	—	—	—	—	—

В целях осуществления контроля за реализацией утвержденного архитектурно-градостроительного решения объекта в случаях, предусмотренных постановлением Правительства Москвы от 30.04.2013 №284-ПП архитектурно-градостроительные характеристики и параметры объектов должны соответствовать свидетельству об утверждении архитектурно-градостроительного решения объекта капитального строительства.

3. Информация о расположенных в границах земельного участка объектах капитального строительства и объектах культурного наследия

3.1. Объекты капитального строительства

не имеются

3.2. Объекты, включенные в единый государственный реестр объектов культурного наследия (памятников истории и культуры) народов Российской Федерации

не имеются

4. Информация о расчетных показателях минимально допустимого уровня обеспеченности территории объектами коммунальной, транспортной, социальной инфраструктур и расчетных показателях максимально допустимого уровня территориальной доступности указанных объектов для населения в случае, если земельный участок расположен в границах территории, в отношении которой предусматривается осуществление деятельности по комплексному и устойчивому развитию территории:

Информация о расчетных показателях минимально допустимого уровня обеспеченности территории								
Объекты коммунальной инфраструктуры			Объекты транспортной инфраструктуры			Объекты социальной инфраструктуры		
Наименование вида объекта	Единица измерения	Расчетный показатель	Наименование вида объекта	Единица измерения	Расчетный показатель	Наименование вида объекта	Единица измерения	Расчетный показатель
1	2	3	4	5	6	7	8	9
–	–	–	–	–	–	–	–	–
Информация о расчетных показателях максимально допустимого уровня территориальной доступности								
Наименование вида объекта	Единица измерения	Расчетный показатель	Наименование вида объекта	Единица измерения	Расчетный показатель	Наименование вида объекта	Единица измерения	Расчетный показатель
1	2	3	4	5	6	7	8	9
–	–	–	–	–	–	–	–	–

5. Информация об ограничениях использования земельного участка, в том числе, если земельный участок полностью или частично расположен в границах зон с особыми условиями использования территорий

Информация отсутствует

6. Информация о границах зон с особыми условиями использования территорий, если земельный участок полностью или частично расположен в границах таких зон:

Наименование зоны с особыми условиями использования территории с указанием объекта, в отношении которого установлена такая зона	Перечень координат характерных точек в системе координат, используемой для ведения Единого государственного реестра недвижимости		
	Обозначение (номер) характерной точки	X	Y
1	2	3	4
–	–	–	–

7. Информация о границах зон действия публичных сервитутов

отсутствует

Обозначение (номер) характерной	Перечень координат характерных точек в системе координат, используемой для ведения Единого государственного реестра недвижимости
–	–

точки	X	Y
-	-	-

8. Номер и (или) наименование элемента планировочной структуры, в границах которого расположен земельный участок

Не установлен(ы)

9. Информация о технических условиях подключения (технологического присоединения) объектов капитального строительства к сетям инженерно-технического обеспечения, определенных с учетом программ комплексного развития систем коммунальной инфраструктуры поселения, городского округа

Предварительные технические условия АО «Мосгаз» от 30.05.2018 № МГ/21-721/18

Подключение к сетям газораспределения

Информация о возможной максимальной нагрузке подключения:
не более 5 ст. куб. метров в час

Информация о возможных точках подключения:
газопровод низкого давления

Предварительные технические условия КП МПТЦ от 05.06.2018 № МПТЦ-ИТУ-364

Подключение к сетям кабельной канализации КП МПТЦ

Информация о возможной максимальной нагрузке подключения:
2 отв., внутренний диаметр трубопроводов 100 мм

Информация о возможных точках подключения:
ГКК-8-1209, ул. Столетова, 8, ориентировочная длина 120 м

10. Реквизиты нормативных правовых актов субъекта Российской Федерации, муниципальных правовых актов, устанавливающих требования к благоустройству территории

- Закон города Москвы № 18 от 30.04.2014 "О благоустройстве в городе Москве";

- Постановление Правительства Москвы № 623-ПП от 06.08.2002 "Об утверждении Норм и правил проектирования комплексного благоустройства на территории города Москвы МГСН 1.02-02".

11. Информация о красных линиях:

Информация отсутствует

Обозначение (номер) характерной точки	Перечень координат характерных точек в системе координат, используемой для ведения Единого государственного реестра недвижимости	
	X	Y
-	-	-

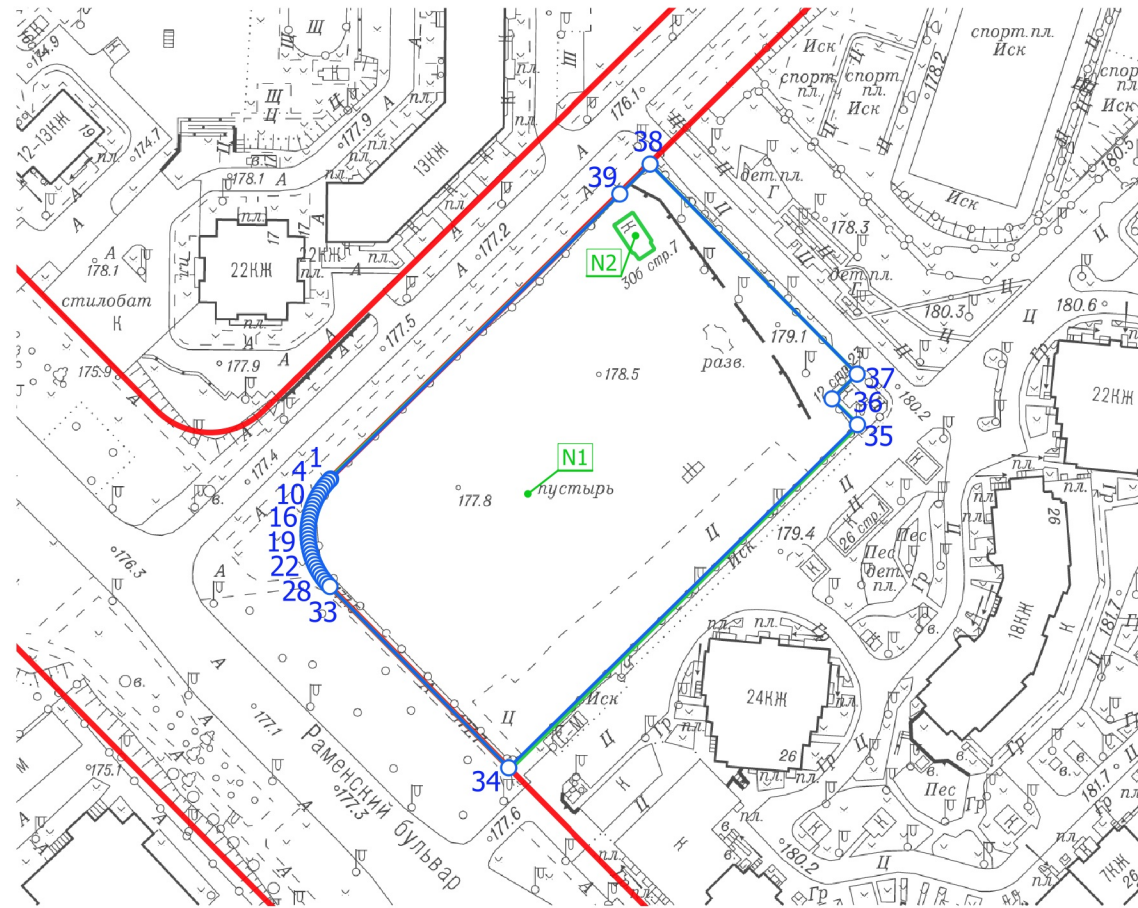
¹ Информация представлена на основании:

1.1. Постановления Правительства Москвы от 28.06.2017 № 396-ПП "О подготовке и выдаче градостроительных

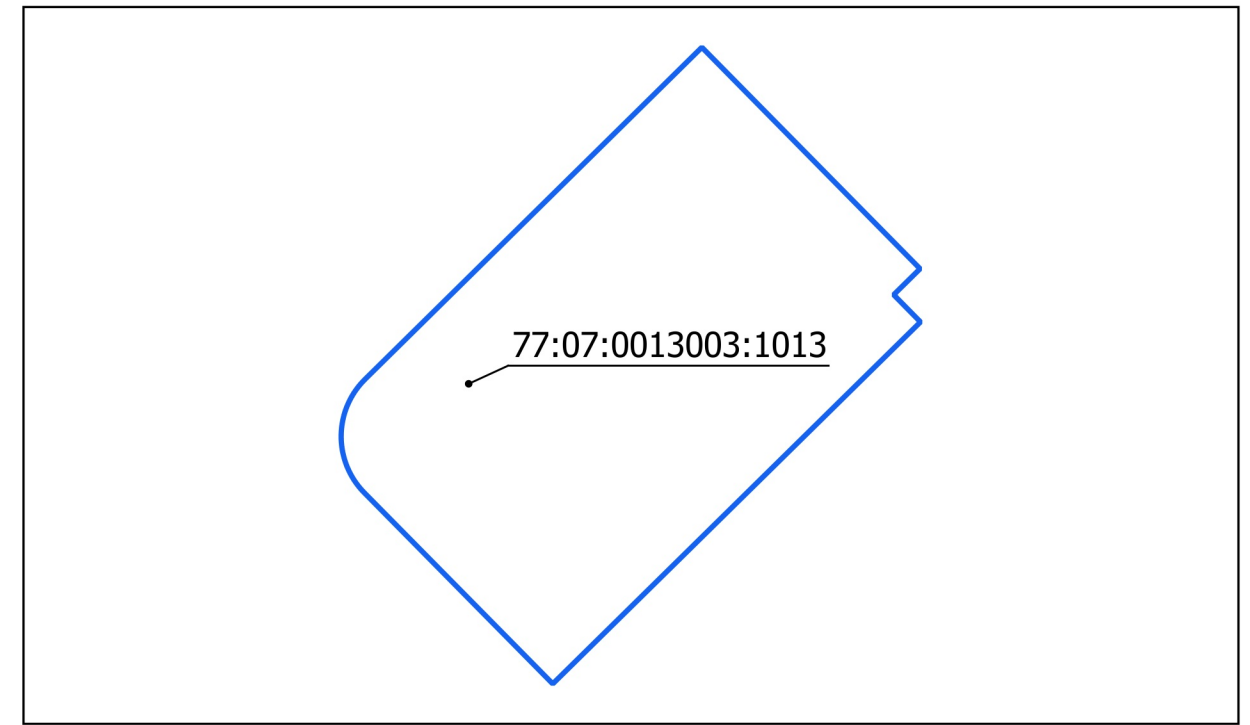
планов земельных участков в городе Москве".

1.2. Кадастровой выписки о земельном участке от 25.05.2018 № 77/ИСХ/18-1627651.





1. ЧЕРТЕЖ(И) ГРАДОСТРОИТЕЛЬНОГО ПЛАНА ЗЕМЕЛЬНОГО УЧАСТКА



Ситуационный план



Условные обозначения

-  Границы земельного участка
-  Красные линии улично-дорожной сети
-  Границы подзон
-  Номер подзоны

Чертеж(и) градостроительного плана земельного участка разработан(ы) в масштабе 1:2000, на топографической основе, выполненной ГБУ «Мосгоргеотрест» в 2017 г.
Площадь земельного участка: 11848±38 кв.м (1.1848 га)

<p>ДОКУМЕНТ ПОДПИСАН ЭЛЕКТРОННОЙ ПОДПИСЬЮ Сертификат: 88088E715000893E71149D898278E1B Владелец: Жулаганова Алёкс. Сей. Владимовна Срок действия с 03.08.2017 по 03.12.2018</p>	<p>Чертеж(и) градостроительного плана земельного участка разработан(ы) 28-05-2018 © ГБУ "Мосгоргеотрест" RU77183000-038241</p>
--	---

