

## Градостроительный план земельного участка №

РФ - 36 - 2 - 02 - 0 - 00 - 2021 - 0135

Градостроительный план земельного участка подготовлен на основании заявления от «18» 03 2021 г.

**Общества с ограниченной ответственностью Специализированного застройщика «Группа компаний Хамина».**

(реквизиты заявления правообладателя земельного участка, иного лица в случае, предусмотренном частью 1.1 статьи 57.3 Градостроительного кодекса Российской Федерации, с указанием ф.и.о. заявителя - физического лица, либо реквизиты заявления и наименование заявителя - юридического лица о выдаче градостроительного плана земельного участка)

Местонахождение земельного участка:

**Воронежская область**

(субъект Российской Федерации)

**городской округ город Воронеж, Московский проспект, 142в**

(муниципальный район или городской округ)

(поселение)

Описание границ земельного участка (образуемого земельного участка):

Обозначение (номер) характерной точки	Перечень координат характерных точек в системе координат, используемой для ведения Единого государственного реестра недвижимости	
	X	Y
1	520062,47	1298269,68
2	520069,28	1298349,54
3	519987,01	1298356,26
4	519980,39	1298276,61
5	519988,22	1298275,95

Кадастровый номер земельного участка (при наличии) или в случае, предусмотренном частью 1.1 статьи 57.3 Градостроительного кодекса Российской Федерации, условный номер образуемого земельного участка на основании утвержденных проекта межевания территории и (или) схемы расположения земельного участка или земельных участков на кадастровом плане территории **36:34:0602001:38364**

Площадь земельного участка **6599 кв.м.**Информация о расположенных в границах земельного участка объектах капитального строительства - **объекты капитального строительства отсутствуют**Информация о границах зоны планируемого размещения объекта капитального строительства в соответствии с утвержденным проектом планировки территории (при наличии) — **документация по планировке территории по пр-кту Московский, ул. Ломоносова в городском округе город Воронеж**

Обозначение (номер) характерной точки	Перечень координат характерных точек в системе координат, используемой для ведения Единого государственного реестра недвижимости	
	X	Y
-	-	-

Реквизиты проекта планировки территории и (или) проекта межевания территории в случае, если земельный участок расположен в границах территории, в отношении которой утверждены проект планировки территории и (или) проект межевания территории - постановление администрации городского округа город Воронеж от 24.12.2019 № 1253, постановление администрации городского округа город Воронеж от 28.12.2020 № 1272

(указывается в случае, если земельный участок расположен в границах территории в отношении которой утверждены проект планировки территории и(или) проект межевания территории)

Градостроительный план подготовлен управлением главного архитектора администрации городского округа город Воронеж

(ф.и.о. , должность уполномоченного лица, наименование органа)

М.П.

(при наличии)



(подпись)

/Заместитель руководителя управления Я.А. Агаркова/

(расшифровка подписи)









Дата выдачи « 15 » 04 2021 г.  
(ДД) (ММ) (ГГГГ)

# Чертеж градостроительного плана земельного участка

## Экспликация.

1. Многоэтажный многоквартирный жилой дом с встроенно-пристроенными нежилыми помещениями и подземным паркингом на 1333 места (согласно документации по планировке территории, утвержденной постановлением администрации городского округа город Воронеж от 28.12.2020 № 1272)

### Условные обозначения:

-  - границы в пределах которых разрешается строительство объектов капитального строительства (при условии соблюдения требований технических регламентов о пожарной безопасности, требований норм по инсоляции, освещенности, требований СП 42.13330.2016 "Свод правил. Градостроительство. Планировка и застройка городских и сельских поселений. Актуализированная редакция СНиП 2.07.01-89\*"), (не является площадью застройки, площадь застройки определяется с учетом действующих нормативов)
-  - граница земельного участка
-  - линия минимального отступа от границ земельных участков в пределах которого разрешается строительство объектов капитального строительства (при условии соблюдения требований технических регламентов о пожарной безопасности, требований норм по инсоляции, освещенности, требований СП 42.13330.2016 "Свод правил. Градостроительство. Планировка и застройка городских и сельских поселений. Актуализированная редакция СНиП 2.07.01-89\*")
-  - угол поворота границ земельного участка
-  - смежные землепользователи
-  - красные линии
-  - линия жилой застройки
-  - границы зон действия публичных сервитутов (согласно документации по планировке территории, утвержденной постановлением администрации городского округа город Воронеж от 24.12.2019 №1253)

Информация и точках подключения (технологического присоединения) объектов капитального строительства к сетям инженерно-технического обеспечения отсутствует (в отношении водоснабжения, водоотведения, газоснабжения и теплоснабжения).

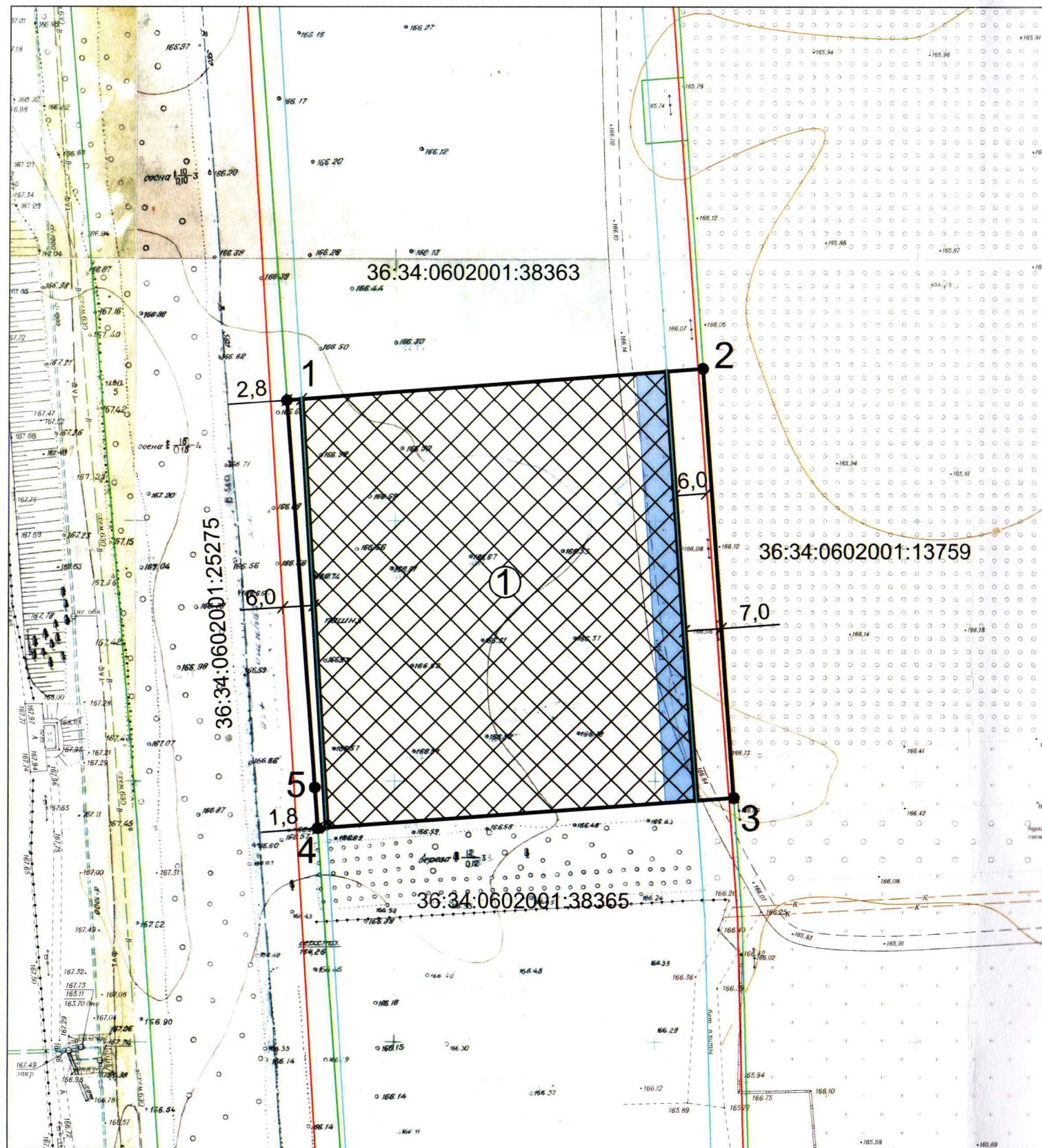
Земельный участок расположен в пределах приаэродромных территорий аэродромов Воронеж (Придача), Воронеж (Балтимор), Воронеж (Чертовицкое), в связи с чем необходимо соблюдение требований, установленных воздушным законодательством Российской Федерации.

Согласно «Решения об установлении границ приаэродромной территории аэродрома экспериментальной авиации «Воронеж (Придача)», утвержденного Врио директора департамента авиационной промышленности Минпромторга России Д.А. Лысогорского от 29 июня 2018, из полос воздушных подходов исключена зона над правым берегом р.Воронеж, в которой не выполняются полеты при выполнении полетов на аэродроме Воронеж (Придача), при этом земельный участок расположен в границах подзоны № 6, в связи с чем, при архитектурно-строительном проектировании, строительстве, реконструкции объектов капитального строительства, необходимо учитывать соответствующие ограничения.

В соответствии с требованиями СП 4.13130 "Системы противопожарной защиты. Ограничение распространения пожара на объектах защиты. Требования к объемно-планировочным и конструктивным решениям" необходимо обеспечить соблюдение минимальных противопожарных расстояний между зданиями, строениями, сооружениями.

Чертеж градостроительного плана земельного участка разработан на топографической основе, выполненной ООО "Геоцентр" 03.2021

Чертеж градостроительного плана земельного участка разработан Управлением главного архитектора 04.2021



№	X	Y
1	520062,47	1298269,68
2	520069,28	1298349,54
3	519987,01	1298356,26
4	519980,39	1298276,61
5	519988,22	1298275,95

						Городской округ город Воронеж, Московский проспект, 142в			
Изм.	Кол.уч.	Лист	№ док.	Подпись	Дата				
						Градостроительный план	Стадия	Лист	Листов
							Исполнитель	1	1
							Градостроительный план земельного участка площадью 6599 кв.м кадастровый номер 36:34:0602001:38364		
						Управление главного архитектора			
						М 1:1000			

2. Информация о градостроительном регламенте либо требованиях к назначению, параметрам и размещению объекта капитального строительства на земельном участке, на который действие градостроительного регламента не распространяется или для которого градостроительный регламент не устанавливается. Земельный участок расположен в территориальной зоне Ж10 - зона развития многоэтажной жилой застройки. Установлен градостроительный регламент. Установлен градостроительный регламент. Согласно выписке из Единого государственного реестра недвижимости об объекте недвижимости разрешенное использование рассматриваемого земельного участка — многоэтажная жилая застройка (высотная застройка). Согласно решения Воронежской городской Думы от 25.12.2020 № 137-V «Об утверждении Генерального плана городского округа город Воронеж на 2021-2041 годы» рассматриваемый земельный участок расположен в функциональной зоне 5074 (код объекта 701010104) - «Зона застройки многоэтажными жилыми домами (9 этажей и более)».

2.1. Реквизиты акта органа государственной власти субъекта Российской Федерации, органа местного самоуправления, содержащего градостроительный регламент либо реквизиты акта федерального органа государственной власти, органа государственной власти субъекта Российской Федерации, органа местного самоуправления, иной организации, определяющего, в соответствии с федеральными законами, порядок использования земельного участка, на который действие градостроительного регламента не распространяется или для которого градостроительный регламент не устанавливается Решение Воронежской городской Думы от 25.12.2009 № 384-II «Об утверждении Правил землепользования и застройки городского округа город Воронеж»

2.2. Информация о видах разрешенного использования земельного участка

**основные виды разрешенного использования земельного участка:**

3)

- многоквартирные многоэтажные жилые дома;

4)

- стоянки (гаражи) индивидуальных легковых автомобилей подземные;

**вспомогательные виды использования земельного участка:**

- многоквартирные малоэтажные жилые дома;

- многоквартирные среднеэтажные жилые дома;

- общежития;

- гостиницы;

- платные стоянки индивидуальных легковых автомобилей подземные;

- магазины товаров первой необходимости, универсамы;

- торговые комплексы, торговые центры, универмаги;

- торгово-выставочные комплексы;

- предприятия общественного питания: рестораны, столовые, кафе, закусочные, бары и т. д.;

- объекты бытового обслуживания, комбинаты бытового обслуживания, бани, банно-оздоровительные комплексы, приемные пункты прачечных и химчисток, ателье;

- мастерские и салоны бытовых услуг, косметические салоны, парикмахерские, массажные кабинеты;
- ремонтные мастерские и мастерские технического обслуживания, фотоателье, фотолaborатории, объекты по оказанию обрядовых услуг (свадеб и юбилеев);
- прачечные самообслуживания, химчистки самообслуживания;
- предприятия по ремонту бытовой техники;
- детские дома-интернаты, дома ребенка (малютки);
- дома-интернаты для престарелых и инвалидов, дома-интернаты для детей-инвалидов, дома-интернаты для взрослых с физическими нарушениями (с 18 лет);
- детские дошкольные учреждения, специализированные дошкольные образовательные учреждения;
- школы общеобразовательные, специализированные школы (с углубленным изучением языков, математики и др.), лицеи, гимназии, колледжи;
- школы для детей с ослабленным здоровьем (слабовидящих, слабослышащих, с отставанием в развитии);
- школы-интернаты: школы-интернаты, школы-интернаты для детей с ослабленным здоровьем (слабовидящих, слабослышащих, с отставанием в развитии);
- многопрофильные и специализированные учреждения дополнительного образования: детские школы искусств, музыкальные школы, художественные школы, хореографические школы, спортивные школы;
- станции юных техников (натуралистов, туристов);
- учреждения начального профессионального образования, среднего специального и профессионального образования: учреждения среднего специального и профессионального образования;
- высшие учебные заведения;
- центры переподготовки кадров;
- стационары: круглосуточные стационары (кроме туберкулезных, инфекционных, психиатрических, онкологических), дневные стационары, дома сестринского ухода, диспансеры со стационаром, родильные дома;
- амбулаторно-поликлинические учреждения: поликлиники, специализированные поликлиники, диагностические, консультативно-диагностические центры без стационара, диспансеры, фельдшерские или фельдшерско-акушерские пункты, стоматологические кабинеты, травмпункты, медпункты, молочные кухни, раздаточные пункты молочной кухни, женские консультации, кабинеты врачей общей практики и частнопрактикующих врачей, лечебно-оздоровительные, реабилитационные и восстановительные центры;
- станции и подстанции скорой медицинской помощи;
- аптеки, аптечные пункты;
- пункты оказания первой медицинской помощи;
- центры социального обслуживания населения, приюты для бездомных матерей с детьми и беременных женщин, приюты для детей и подростков, временно лишившихся попечения родителей, центры социальной помощи семье и детям;
- специальные учреждения социальной защиты: центры социально-трудовой

реабилитации лиц без определенного места жительства, центр социальной адаптации для лиц, прибывших из мест лишения свободы;

- спортивно-зрелищные сооружения: стадионы с комплексом площадок и устройств различного спортивного назначения, спортивные комплексы, универсальные спортивно-зрелищные залы, ледовый дворец, многофункциональный дворец спорта, крытые стадионы, плавательные бассейны, аквапарки, спортивные залы;
- физкультурно-оздоровительные сооружения: стадионы с комплексом площадок и устройств различного спортивного назначения, спортивно-оздоровительные комплексы, спортивные площадки, катки, хоккейные площадки, плавательные бассейны, аквапарки, спортивные, тренажерные залы, детские и юношеские спортивные школы, теннисные корты;
- научные организации, учреждения, проектные организации, офисы, проектные и конструкторские бюро, информационные центры;
- НИИ;
- учреждения культуры и искусства: музеи;
- кинотеатры, филармонии, концертные залы, театры, цирки, планетарии, дворцы бракосочетания;
- многофункциональные культурно-зрелищные центры, многофункциональные развлекательные комплексы;
- учреждения клубного типа: библиотеки, читальные залы, танцевальные залы, дискотеки, лектории, музеи, выставочные залы, галереи;
- цирки-шапито, летние театры, эстрады;
- мастерские творческой деятельности: художественные, архитектурные и т.п.;
- отделения банков;
- почтамты, отделения связи, переговорные пункты;
- административные здания;
- суды, юридические консультации, нотариальные конторы;
- военные комиссариаты;
- отдельно стоящие УВД, РОВД, отделы ГИБДД, отделения, участковые пункты милиции;
- отделения, участковые пункты пожарной охраны;
- ветлечебницы без содержания животных;
- межшкольные учебные комбинаты;
- учреждения коммунального обслуживания;
- котельные, бойлерные, центральные распределительные подстанции (ЦРП);
- насосные станции водоснабжения, ПНС;
- распределительные подстанции (РП), трансформаторные подстанции (ТП);
- резервуары для хранения воды, канализационные насосные станции;
- газораспределительные пункты (ГРП, ШРП);
- автоматические телефонные станции;

- антенны сотовой радиорелейной и спутниковой связи;
- гидранты, резервуары, пожарные водоемы;
- линейные объекты (ЛЭП, кабели, теплотрассы, и т.д.);
- линейные объекты (инженерные коммуникации водоснабжения, водоотведения);
- линейные объекты телефонизации (кабель);
- линейные объекты (инженерные коммуникации газоснабжения);
- парки, скверы, сады;
- оранжереи, ботанические сады, зоопарки, садово-парковые комплексы, зимние сады, тематические парки;
- аллеи, бульвары;
- зоны зеленых насаждений внутримикрорайонного пользования: детские площадки, площадки и инфраструктура для отдыха;
- транспортно-пешеходные и пешеходно-транспортные улицы;
- пешеходные улицы и дороги, парковые дороги, проезды, велосипедные дорожки;
- стоянки (гаражи) индивидуальных легковых автомобилей встроенные или встроенно-пристроенные;
- платные стоянки индивидуальных легковых автомобилей встроенные или встроенно-пристроенные;
- парковки индивидуальных легковых автомобилей;
- элементы благоустройства, малые архитектурные формы.

2.3. Предельные (минимальные и (или) максимальные) размеры земельного участка и предельные параметры разрешенного строительства, реконструкции объекта капитального строительства, установленные градостроительным регламентом для территориальной зоны, в которой расположен земельный участок:

Предельные (минимальные и (или) максимальные) размеры земельных участков, в том числе их площадь			Минимальные отступы от границ земельного участка в целях определения мест допустимого размещения зданий, строений, сооружений, за пределами которых запрещено строительство зданий, строений, сооружений	Предельное количество этажей и(или) предельная высота зданий, строений, сооружений	Максимальный процент застройки в границах земельного участка, определяемый как отношение суммарной площади земельного участка, которая может быть застроена, ко всей площади земельного участка	Требования к архитектурным решениям объектов капитального строительства, расположенным в границах территории исторического поселения федерального или регионального значения	Иные показатели
Длина, м	Ширина, м	Площадь, м <sup>2</sup> или га					
1	2	3	4	5	6	7	8
-	-	Для видов разрешенного использования указанных в п.2.2 пп.3), пп.4): предельные (минимальные и (или) максимальные) размеры земельных участков, в том числе их площадь, – не подлежит	Для видов разрешенного использования указанных в п.2.2, пп.3): минимальные отступы от границ земельных участков в целях определения мест допустимого размещения зданий, строений, сооружений, за пределами которых запрещено строительство зданий, строений, сооружений: - в соответствии с требованиями технических регламентов о пожарной безопасности,	Для видов разрешенного использования указанных в п.2.2 пп.3), пп.4): предельное количество этажей или предельная высота зданий, строений – не подлежит установлению	Для видов разрешенного использования указанных в п.2.2, пп.3): максимальный процент застройки в границах земельного участка, определяемый как отношение суммарной площади земельного участка, которая может быть застроена, ко всей площади земельного участка, – 33%; пп.4):	-	<b>Архитектурно-строительные требования зоны Ж10:</b> - Размещение объектов местного значения в соответствии с местными нормативами градостроительного проектирования (МНГП). - Расстояние между домами внутри квартала (группы домов) принимается в соответствии с нормами противопожарной безопасности и освещенности. - Доля нежилого фонда в объеме фонда застройки микрорайона не должна превышать 25%. - Прилегающие зоны улиц организуются как единая собственная

	установлению	<p>требованиями норм по инсоляции, освещенности, требованиями СП 42.13330.2016 «Свод правил. Градостроительство. Планировка и застройка городских и сельских поселений. Актуализированная редакция СНиП 2.07.01-89*», но не менее 1 метра от границы смежного земельного участка;</p> <p>- для стен зданий строений и сооружений без окон и в случаях примыкания к соседним зданиям без окон – 0 метров;</p> <p>- для реконструкции объектов капитального строительства в сложившейся застройке принимаются по фактическому положению, в случае, если минимальные отступы реконструируемого объекта капитального строительства от границ земельного участка менее 1 метра;</p> <p><b>пп.4):</b> минимальные отступы от границ земельных участков в целях определения мест допустимого размещения зданий, строений, сооружений, за пределами которых запрещено строительство зданий, строений, сооружений, – не подлежит установлению</p>	<p>Определить в соответствии с документацией по планировке территории</p>	<p>максимальный процент застройки в границах земельного участка, определяемый как отношение суммарной площади земельного участка, которая может быть застроена, ко всей площади земельного участка, – не подлежит установлению</p> <p>Определить в соответствии с документацией по планировке территории</p>	<p>зона, формируемая зданиями, образующими уличный фронт и внутриквартальной территорией на глубину не более 30м. с каждой стороны.</p> <p>- Объекты общественного назначения размещаются в первых этажах выходящих на улицы многоквартирных жилых домов или пристраиваются к ним при условии, что входы посетителей предприятий обслуживания размещаются со стороны улицы, и имеются парковочные места в количестве, установленном соответствующими строительными нормами и правилами.</p> <p>- Допускается размещение объектов малого бизнеса и производственных предприятий малой мощности, дополняющих комплекс учреждений обязательного обслуживания.</p> <p>- Архитектурно-планировочная структура новых массивов жилой застройки должна быть увязана по своим размерам и пропорциям со сложившейся застройкой.</p> <p>- В зоне Ж 10 расположен объект культурного наследия, (Приложение к ст. 21, №№ 72), порядок использования которого определяется в соответствии с законодательством Российской Федерации в области охраны объектов культурного наследия.</p> <p>- В случаях, установленных решением Воронежской городской Думы, регулирующим порядок согласования архитектурно-градостроительного облика объекта, строительство, реконструкция объектов капитального строительства должны осуществляться в соответствии с решением о согласовании архитектурно-градостроительного облика объекта.</p> <p><b>Санитарно-гигиенические и экологические требования зоны Ж10:</b></p> <p>- Площадь озелененных территорий жилых кварталов не менее 6 кв. м/чел. (без учета участков школ и детских дошкольных учреждений).</p> <p>- Мониторинг уровня положения грунтовых вод в целях исключения случаев подтопления.</p> <p>- Устройство ливневой канализации с организацией поверхностного стока.</p> <p>- При возведении новых капитальных зданий, - проведение дополнительных инженерно-геологических изысканий.</p> <p><b>Для видов разрешенного использования указанных в п.2.2</b></p> <p><b>пп.3):</b> максимальный процент плотности застройки в границах земельного участка, определяемый как отношение площади всех надземных этажей зданий и сооружений, которые могут быть построены на участке, к площади участка, – 300%</p>	<p><i>Определить в соответствии с документацией по планировке территории</i></p>
--	--------------	--	---	--	--	--

2.4. Требования к назначению, параметрам и размещению объекта капитального строительства на земельном участке, на который действие градостроительного регламента не распространяется или для которого градостроительный регламент не устанавливается (за исключением случая, предусмотренного пунктом 7.1 части 3 статьи 57.3 Градостроительного кодекса Российской Федерации):

Причины отнесения земельного участка к виду земельного участка, на который действие градостроительного регламента не распространяется или для которого градостроительный регламент не устанавливается	Реквизиты акта, регулирующего использование земельного участка	Требования к использованию земельного участка	Требования к параметрам объекта капитального строительства			Требования к размещению объектов капитального строительства	
			Предельное количество этажей и(или) предельная высота зданий, строений, сооружений	Максимальный процент застройки в границах земельного участка, определяемый как отношение суммарной площади земельного участка, которая может быть застроена, ко всей площади земельного участка	Иные требования к параметрам объекта капитального строительства	Минимальные отступы от границ земельного участка в целях определения мест допустимого размещения зданий, строений, сооружений, за пределами которых запрещено строительство зданий, строений, сооружений	Иные требования к размещению объектов капитального строительства
1	2	3	4	5	6	7	8
-	-	-	-	-	-	-	-

*Вписанное в п.2.3 столб. 8 таблицы: "Определить в соответствии с документацией по планировке территории"*

*Заместитель руководителя управления*

*А.А. Агарков*



2.5. Предельные параметры разрешенного строительства, реконструкции объекта капитального строительства, установленные положением об особо охраняемых природных территориях, в случае выдачи градостроительного плана земельного участка в отношении земельного участка, расположенного в границах особо охраняемой природной территории:

Причины отнесения земельного участка к виду земельного участка для которого градостроительный регламент не устанавливается	Реквизиты Положения об особо охраняемой природной территории	Реквизиты утвержденной документации по планировке территории	Зонирование особо охраняемой природной территории (да/нет)							
			Функциональная зона	Виды разрешенного использования земельного участка		Требования к параметрам объекта капитального строительства			Требования к размещению объектов капитального строительства	
				Основные виды разрешенного использования	Вспомогательные виды разрешенного использования	Предельное количество этажей и (или) предельная высота зданий, строений, сооружений	Максимальный процент застройки в границах земельного участка, определяемый как отношение суммарной площади земельного участка, которая может быть застроена, ко всей площади земельного участка	Иные требования к параметрам объекта капитального строительства	Минимальные отступы от границ земельного участка в целях определения мест допустимого размещения зданий, строений, сооружений, за пределами которых запрещено строительство зданий, строений, сооружений	Иные требования к размещению объектов капитального строительства
1	2	3	4	5	6	7	8	9	10	11
			Функциональная зона	Тоже	Тоже	Тоже	Тоже	Тоже	Тоже	Тоже
1	2	3	4	5	6	7	8	9	10	11

3. Информация о расположенных в границах земельного участка объектах капитального строительства и объектах культурного наследия

3.1. Объекты капитального строительства

№ не имеется  
(согласно чертежу(ам) градостроительного плана)

не имеется  
(назначение объекта капитального строительства, этажность, высотность, общая площадь, площадь застройки)

инвентаризационный или кадастровый номер \_\_\_\_\_ - \_\_\_\_\_

3.2. Объекты, включенные в единый государственный реестр объектов культурного наследия (памятников истории и культуры) народов Российской Федерации

№ информация отсутствует  
(согласно чертежу(ам) градостроительного плана)

информация отсутствует,  
(назначение объекта культурного наследия, общая площадь, площадь застройки)

информация отсутствует  
(наименование органа государственной власти, принявшего решение о включении выявленного объекта культурного наследия в реестр, реквизиты этого решения)

регистрационный номер в реестре информация отсутствует  
от информация отсутствует

(дата)

4. Информация о расчетных показателях минимально допустимого уровня обеспеченности территории объектами коммунальной, транспортной, социальной инфраструктур и расчетных показателях максимально допустимого уровня территориальной доступности указанных объектов для населения в случае, если земельный участок расположен в границах территории, в отношении которой предусматривается осуществление деятельности по комплексному и устойчивому развитию территории:

Информация о расчетных показателях минимально допустимого уровня обеспеченности территории								
Объекты коммунальной инфраструктуры			Объекты транспортной инфраструктуры			Объекты транспортной инфраструктуры		
Наименование вида объекта	Единица измерения	Расчетный показатель	Наименование вида объекта	Единица измерения	Расчетный показатель	Наименование вида объекта	Единица измерения	Расчетный показатель
1	2	3	4	5	6	7	8	9
Информация о расчетных показателях максимально допустимого уровня территориальной доступности								
Наименование вида объекта	Единица измерения	Расчетный показатель	Наименование вида объекта	Единица измерения	Расчетный показатель	Наименование вида объекта	Единица измерения	Расчетный показатель
1	2	3	4	5	6	7	8	9

5. Информация об ограничениях использования земельного участка, в том числе если земельный участок полностью или частично расположен в границах зон с особыми условиями использования территорий

*Земельный участок расположен в пределах приаэродромных территорий аэродромов Воронеж (Придача), Воронеж (Чертовицкое), Воронеж (Балтимор), в связи с чем необходимо соблюдение требований, установленных воздушным законодательством Российской Федерации. Площадь земельного участка, покрываемая зоной с особыми условиями использования составляет 6599 кв.м.*

*Согласно «Решения об установлении границ приаэродромной территории аэродрома экспериментальной авиации «Воронеж (Придача)», утвержденного Врио директора департамента авиационной промышленности Минпромторга России Д.А. Лысогорского от 29 июня 2018, из полос воздушных подходов исключена зона над правым берегом р.Воронеж, в которой не выполняются полеты при выполнении полетов на аэродроме Воронеж (Придача), при этом земельный участок расположен в границах подзоны № 6, в связи с чем, при архитектурно-строительном проектировании, строительстве, реконструкции объектов капитального строительства, необходимо учитывать соответствующие ограничения.*

*Земельный участок расположен в границах зон боевых действий на территории города Воронежа в 1942-1943 годах, в связи с чем необходимо соблюдение Закона РФ от 14.01.1993 №4292-1 «Об увековечении памяти погибших при защите Отечества» и закона Воронежской области от 29.04.2016 №45-ОЗ «Об отдельных мерах по поддержке проведения поисковой работы на территории Воронежской области». Площадь земельного участка, покрываемая зоной с особыми условиями использования, составляет 6599 кв.м.*

*В соответствии с п. 4 ст. 36 Федерального закона от 25.06.2002 №73-ФЗ «Об объектах культурного наследия (памятниках истории и культуры) народов Российской Федерации» в случае обнаружения в ходе проведения изыскательских, проектных, земляных, строительных, мелиоративных, хозяйственных и иных работ*

**объекта, обладающего признаками объекта культурного наследия, в том числе объекта археологического наследия, заказчик указанных работ, технический заказчик (застройщик) объекта капитального строительства, лицо, проводящее указанные работы, обязаны незамедлительно приостановить указанные работы и в течение трех дней со дня обнаружения такого объекта направить в региональный орган охраны объектов культурного наследия письменное заявление об обнаруженном объекте культурного наследия.**

6. Информация о границах зон с особыми условиями использования территорий, если земельный участок полностью или частично расположен в границах таких зон:

Наименование зоны с особыми условиями использования территории с указанием объекта, в отношении которого установлена такая зона	Перечень координат характерных точек в системе координат, используемой для ведения Единого государственного реестра недвижимости		
	Обозначение (номер) характерной точки	X	Y
1	2	3	4
Земельный участок полностью расположен в пределах приаэродромной территории аэродрома Воронеж (Чертовицкое), Воронеж (Придача), Воронеж (Балтимор). Согласно «Решения об установлении границ приаэродромной территории аэродрома экспериментальной авиации «Воронеж (Придача)», утвержденного Врио директора департамента авиационной промышленности Минпромторга России Д.А. Лысогорского от 29 июня 2018, из полос воздушных подходов исключена зона над правым берегом р.Воронеж, в которой не выполняются полеты при выполнении полетов на аэродроме Воронеж (Придача), при этом земельный участок расположен в границах подзоны № 6.	1 2 3 4 5	520062,47 520069,28 519987,01 519980,39 519988,22	1298269,68 1298349,54 1298356,26 1298276,61 1298275,95
Земельный участок полностью расположен в границах зон боевых действий на территории города Воронежа в 1942-1943 годах.			

7. Информация о границах зон действия публичных сервитутов согласно постановления администрации городского округа город Воронеж от 24.12.2019 № 1253 «Об утверждении документации по планировке территории по пр-кту Московский, ул. Ломоносова в городском округе город Воронеж», в редакции от 28.12.2020 № 1272

Обозначение (номер) характерной точки	Перечень координат характерных точек в системе координат, используемой для ведения Единого государственного реестра недвижимости	
	X	Y
1	2	3
-	-	-

8. Номер и (или) наименование элемента планировочной структуры, в границах которого расположен земельный участок – Центральный район городского округа город Воронеж.

9. Информация о технических условиях подключения (технологического присоединения) объектов капитального строительства к сетям инженерно-технического обеспечения, определенных с учетом программ комплексного развития систем коммунальной инфраструктуры поселения, городского округа

**ООО «РВК Воронеж» - письмо от 02.04.2021 № 258 - ВК**

10. Реквизиты нормативных правовых актов субъекта Российской Федерации, муниципальных правовых актов, устанавливающих требования к благоустройству территории **решение Воронежской городской Думы от 19.06.2008 №190-II «Об утверждении правил благоустройства территории городского округа город Воронеж»**

11. Информация о красных линиях: **номера точек красной линии: тт. 1, 34, 29, 30, 31, 32**

Обозначение (номер) характерной точки	Перечень координат характерных точек в системе координат, используемой для ведения Единого государственного реестра недвижимости	
	X	Y
1	519758,76	1298288,24
34	520290,10	1298250,20
29	520296,00	1298330,00
30	520218,40	1298336,00
31	519964,10	1298357,00

Приложение (в случае, указанном в части 3.1 статьи 57.3 Градостроительного кодекса Российской Федерации).

ООО «РВК-Воронеж»  
ул. Пеше-Стрелецкая, д. 90,  
г. Воронеж, 394038  
Телефон: +7 (473) 206-77-07  
E-mail: mail\_vrn@rosvodokanal.ru  
[www.voronezn-rvk.ru](http://www.voronezn-rvk.ru)  
ИНН 7726671234 / КПП 366501001



РОСВОДОКАНАЛ

02.04.2021 258-ВК  
02.04.2021 № 11-028/153-2021

на № \_\_\_\_\_ от \_\_\_\_\_

Заместителю руководителя  
управления главного архитектора  
администрации городского округа  
г. Воронеж

Чурсанову Г.Ю.

ул. Кольцовская, д. 45  
г. Воронеж, 394006

О возможности подключения объектов  
к сетям холодного водоснабжения  
и водоотведения

Уважаемый Григорий Юрьевич!

Рассмотрев Ваше обращение от 30.03.2021 № 16157262 предоставляем Вам информацию о подключении к централизованным сетям холодного водоснабжения и водоотведения предполагаемых к строительству объектов на следующих земельных участках:

1. ул. Остужева, 66, кадастровый номер 36:34:0106032:35 - возможность обеспечения ресурсами по холодному водоснабжению и водоотведению насосных станций водоснабжения, ПНС, автотранспортных предприятий: стоянок, гаражей грузовых автомобилей, гаражей ведомственных легковых автомобилей специального назначения, гаражей легковых автомобилей такси и проката, грузовых автомобилей, автобусных парков, автостоянок для временного хранения грузовых автомобилей, торгово-складских (продовольственных, овощных и т.д.) оптовых баз, индекс территориальной зоны – П1 с ориентировочным водопотреблением  $Q = 235,0 \text{ м}^3/\text{сут.}$  необходимо рассматривать в соответствии с Постановлением Правительства Воронежской Области от 13.08.2018 № 688.

2. ул. Антонова-Овсеенко, 37/2, кадастровый номер 36:34:0203006:244 - возможность обеспечения ресурсами по холодному водоснабжению и водоотведению многоквартирных многоэтажных жилых домов, индекс территориальной зоны – ИТ1 с ориентировочным водопотреблением  $Q = 235,0 \text{ м}^3/\text{сут.}$  необходимо рассматривать в соответствии с Постановлением Правительства Воронежской Области от 13.08.2018 № 688.

3. ул. Планетная, 26а, кадастровый номер 36:34:0104043:35 - возможность обеспечения ресурсами по холодному водоснабжению и водоотведению объектов отдыха (рекреации), индекс территориальной зоны – Р6 с ориентировочным водопотреблением  $Q = 1743,0 \text{ м}^3/\text{сут.}$  необходимо рассматривать



в соответствии необходимо рассматривать в соответствии с гл. X Постановления Правительства РФ от 13.05.2013 № 406.

4. пер. Грибановский, 26, кадастровый номер 36:34:0208036:20 - подключение предполагаемого к строительству индивидуального жилого дома, индекс территориальной зоны – Ж1 с ориентировочной нагрузкой потребления  $Q = 15,8 \text{ м}^3/\text{сут.}$  к централизованным сетям холодного водоснабжения – от водопроводной линии д – 100 по пер. Грибановский; водоотведение – в канализационную линию д – 200 по пер. Грибановский при условии реализации ряда технических мероприятий по подключению.

5. пр-кт Московский, 142в, кадастровый номер 36:34:0602001:38364 - возможность обеспечения ресурсами по холодному водоснабжению и водоотведению многоэтажной жилой застройки (высотной застройки), индекс территориальной зоны – Ж10 с ориентировочным водопотреблением  $Q = 87,1 \text{ м}^3/\text{сут.}$  необходимо рассматривать в соответствии с Постановлением Правительства Воронежской Области от 13.08.2018 № 688.

Дополнительно сообщаем, что вышеуказанная информация является предварительной. При обращении собственников земельных участков за заключением договоров о подключении (технологическом присоединении) к централизованным системам холодного водоснабжения и водоотведения данная информация может быть изменена исходя из параметров объектов, строительство которых будет осуществляться в границах указанных земельных участков.

С уважением,

Главный инженер  
ООО «РВК-Воронеж»

С.М. Тишанинов

ОТЧЕТ

по результатам оценки размещения земельного участка и его характерных точек в границах приаэродромной территории (зоны с особыми условиями использования территорий) аэродрома Воронеж (Придача) и наложенных ограничений использования земельного участка

Система координат, используемая для ведения Единого государственного реестра недвижимости - МСК-36

Тип объекта: Земельный участок

Адрес объекта: просп. Московский, 142в

Кадастровый номер объекта: 36:34:0602001:38364

1. Описание границ земельного участка:

Обозначение (номер) характерной точки	Перечень координат характерных точек в системе координат, используемой для ведения Единого государственного реестра недвижимости	
	X	Y
1	520062.47	1298269.68
2	520069.28	1298349.54
3	519987.01	1298356.26
4	519980.39	1298276.61
5	519988.22	1298275.95

2. Информация о расположении земельного участка и его характерных точек в границах зоны с особыми условиями использования территорий – приаэродромной территории Воронеж (Придача)

Обозначение (номер) характерной точки земельного участка	Перечень координат характерных точек в системе координат, используемой для ведения Единого государственного реестра недвижимости (МСК-36)		Сведения о расположении характерных точек земельного участка в границах подзон зоны с особыми условиями использования территорий – приаэродромной территории							Абсолютная высота ограничения застройки, м
	X	Y	Первая подзона	Вторая подзона	Третья подзона	Четвертая подзона	Пятая подзона	Шестая подзона	Седьмая подзона	
1	520062.47	1298269.68	Нет	Нет	Нет	Нет	Нет	Да	Нет	-
2	520069.28	1298349.54	Нет	Нет	Нет	Нет	Нет	Да	Нет	-
3	519987.01	1298356.26	Нет	Нет	Нет	Нет	Нет	Да	Нет	-
4	519980.39	1298276.61	Нет	Нет	Нет	Нет	Нет	Да	Нет	-
5	519988.22	1298275.95	Нет	Нет	Нет	Нет	Нет	Да	Нет	-

Земельный участок полностью расположен в границах шестой подзоны приаэродромной территории аэродрома Воронеж (Придача)

Прошнуровано  
Пронумеровано:

14 листов

Скреплено печатью  
Заместитель руководителя управления



Я.А.Агаркова

