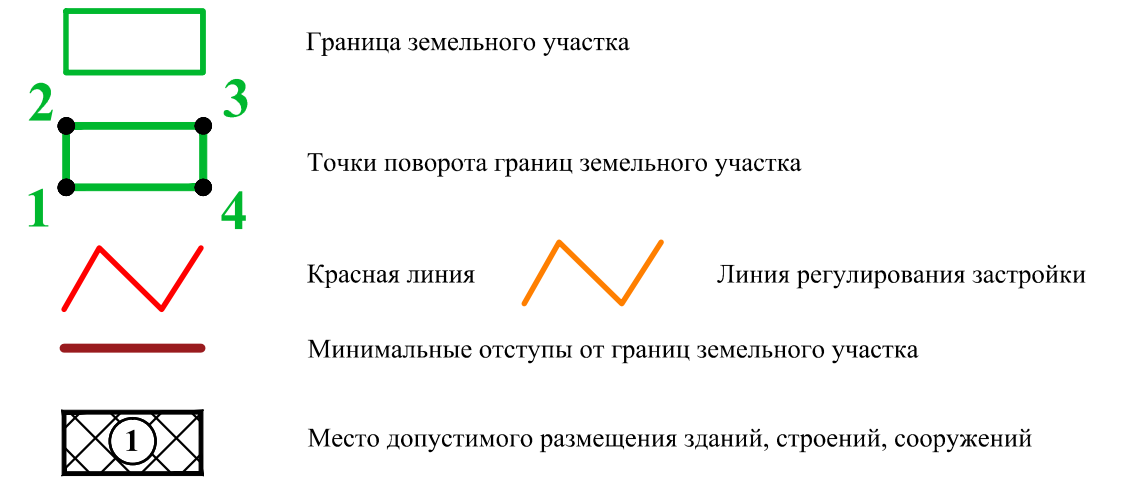


Чертеж градостроительного плана земельного участка (ЧГПЗУ)

Условные обозначения:

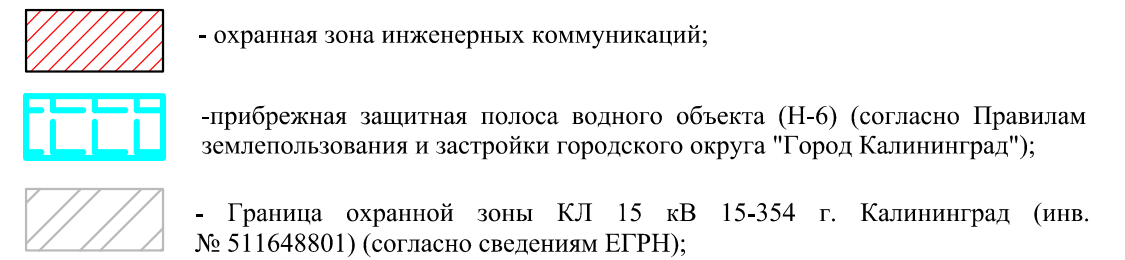


Примечание:

Минимальные отступы от границ земельного участка для видов разрешенного использования земельных участков и объектов капитального строительства, предусмотренных градостроительным регламентом для данной территориальной зоны, отображены в Приложении 1 ГПЗУ.

- зона транспортной инфраструктуры (согласно Генеральному плану городского округа "Город Калининград");

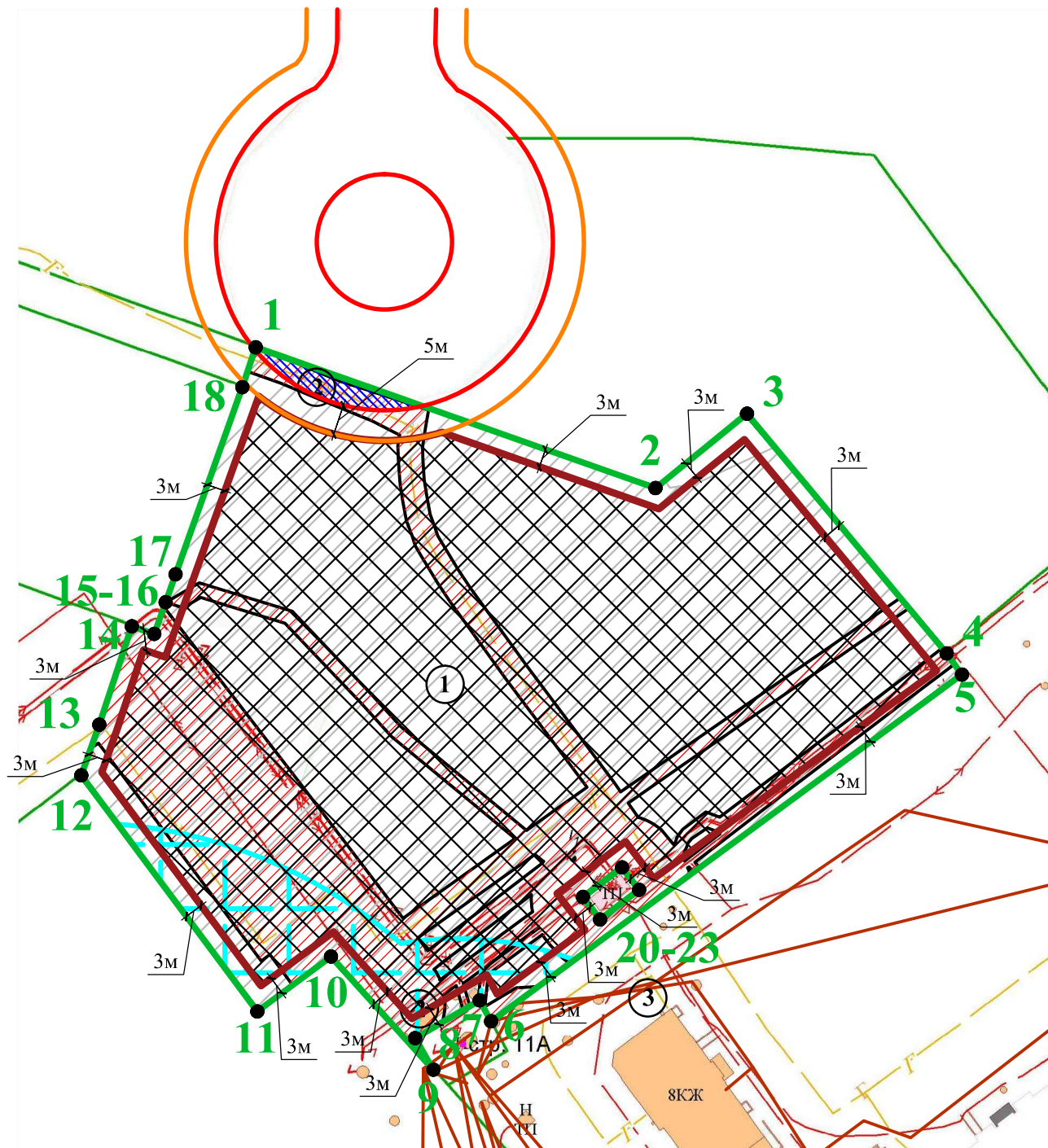
Границы зон с особыми условиями использования территории:



-Весь земельный участок расположен в зоне санитарной охраны источников водоснабжения II пояса (Н-3) (согласно сведениям ЕГРН);

- весь земельный участок расположен в приаэродромной территории, в зоне ограничения строительства по высоте аэродрома Калининград "Чкаловск" (проект);

- информация об ограничениях в использовании земельного участка - см. п. 5,6,7 ГПЗУ.



Экспликация объектов капитального строительства (зданий, строений, сооружений)



ЧГПЗУ разработан ГБУ КО "Региональный градостроительный центр" 25.11.2020 г. на основе информационной системы обеспечения градостроительной деятельности муниципального образования

Площадь участка 9 726 кв.м		Вх. № 989773938 от 19.11.2020 г.		
Чертеж градостроительного плана земельного участка (ЧГПЗУ) с КН 39:15:110633:1624				
Начальник отдела подготовки ГПЗУ ГБУ КО "РГЦ"	Калининградская обл., г. Калининград, ул. Каблукова	Масштаб	Лист	Листов
		1:1000	1	1
Должность	Подпись	ООО "АРТМАСТЕР"	ГБУ КО "Региональный градостроительный центр"	