

RU7811200029922

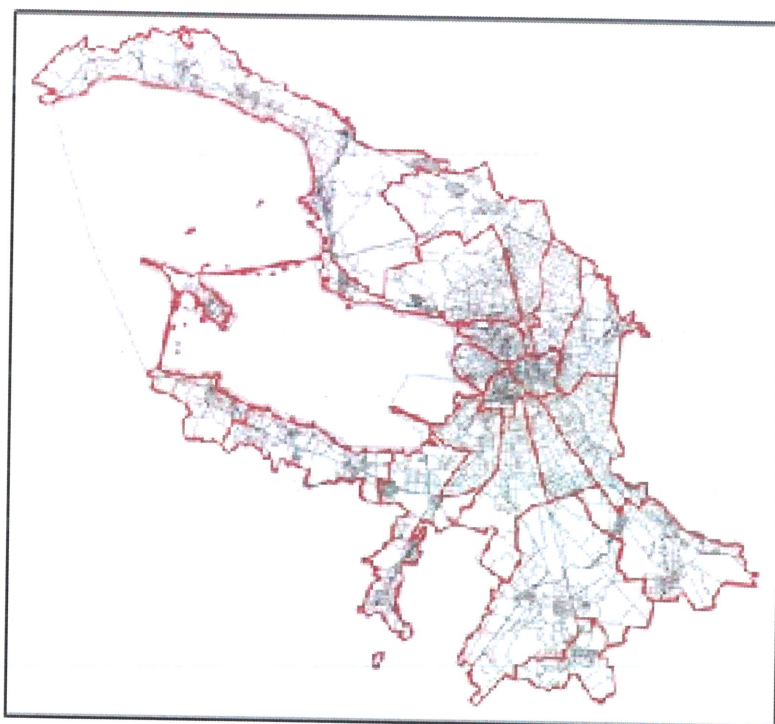
итет по градостр. и арх.
№ 240-3-1506/18
от 27.06.2018



ГРАДОСТРОИТЕЛЬНЫЙ ПЛАН ЗЕМЕЛЬНОГО УЧАСТКА

по адресу:

**Санкт-Петербург,
12-я линия В.О., дом 41, корпус 1, литера Ж
78:06:0002044:13**



Санкт-Петербург

2018

ГРАДОСТРОИТЕЛЬНЫЙ ПЛАН ЗЕМЕЛЬНОГО УЧАСТКА

N RU7811200029922

Градостроительный план земельного участка подготовлен на основании заявления

ООО "Эй Эй Джи Холдинг" (регистрационный номер 221-27333/18 от 06.06.2018)

(реквизиты заявления правообладателя земельного участка с указанием
ф.и.о. заявителя - физического лица, либо реквизиты заявления и наименование
заявителя - юридического лица о выдаче градостроительного плана земельного участка)

Местонахождение земельного участка:

Санкт-Петербург,

Василеостровский район, муниципальный округ Васильевский

Описание границ земельного участка:

См. Приложение к градостроительному плану.

Кадастровый номер земельного участка (при наличии):

78:06:0002044:13

Площадь земельного участка:

6350 +/- 28 кв. м

Информация о расположенных в границах земельного участка объектах капитального строительства

В границах земельного участка расположены объекты капитального строительства. Количество объектов 2 единиц(ы). Объекты отображаются на чертеже(ах) градостроительного плана под порядковыми номерами. Описание объектов капитального строительства приводится в подразделе 3.1 "Объекты капитального строительства" или подразделе 3.2 "Объекты, включенные в единый государственный реестр объектов культурного наследия (памятников истории и культуры) народов Российской Федерации" раздела 3.

Информация о границах зоны планируемого размещения объекта капитального строительства в соответствии с утвержденным проектом планировки территории (при наличии)

Проект планировки территории не утвержден.

Обозначение (номер) характерной точки	Перечень координат характерных точек в системе координат, используемой для ведения Единого государственного реестра недвижимости	
	X	Y
-	-	-

Реквизиты проекта планировки территории и (или) проекта межевания территории в случае, если земельный участок расположен в границах территории, в отношении которой утверждены проект планировки территории и (или) проект межевания территории

Проект планировки территории не утвержден.

(указывается в случае, если земельный участок расположен в границах территории в отношении которой утверждены проект планировки территории и (или) проект межевания территории)

Градостроительный план подготовлен

Комитетом по градостроительству и архитектуре,
Председатель Комитета -
главный архитектор
Санкт-Петербурга В.А.Григорьев



М.П.

(подпись)

/ В.А.Григорьев /

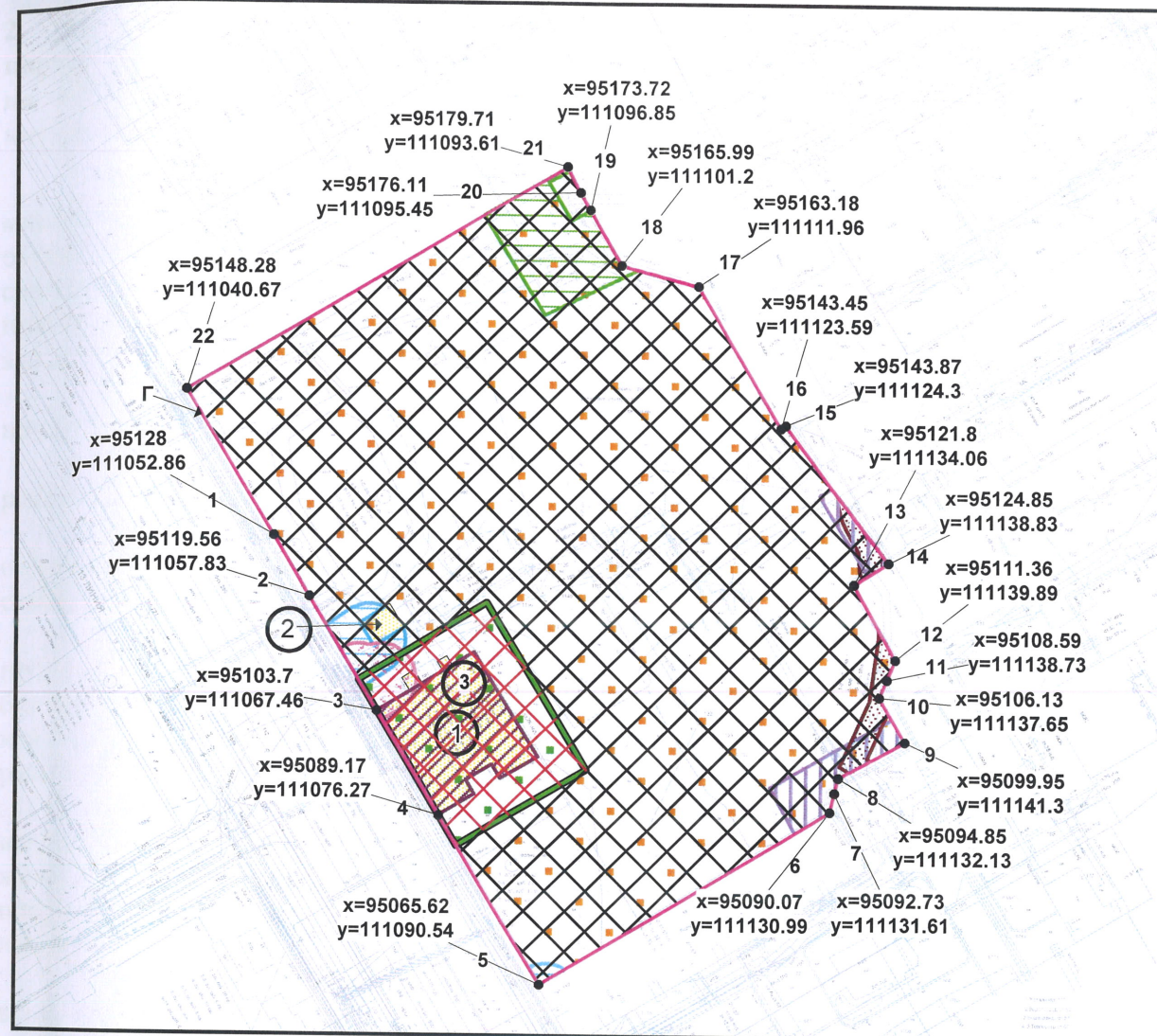
(расшифровка подписи)

Дата выдачи

27.06.2019
(ДД.ММ.ГГГГ)

1. Чертеж градостроительного плана земельного участка

Условные обозначения:



- границы земельного участка с кадастровым номером 78:06:0002044:13
- объект капитального строительства в границах участка
- территория объекта культурного наследия, на которую действие градостроительного регламента не распространяется («Особняк Э.Э.Бремме»)
- объект культурного наследия регионального значения «Особняк Э.Э.Бремме»
- место проведения работ по сохранению объектов культурного наследия или его территории (работы осуществляются по согласованию с соответствующим государственным органом охраны объектов культурного наследия в порядке, установленном ст. 45 Федерального закона от 24.05.2002 (ред. от 29.12.2017) № 73-ФЗ "Об объектах культурного наследия (памятниках истории и культуры) народов Российской Федерации")
- единая зона регулирования застройки и хозяйственной деятельности в исторически сложившихся центральных районах Санкт-Петербурга ОЗРЗ-1(06)
- территория предварительных археологических разведок (ЗА 2)
- границы, в пределах которых разрешается размещение объектов капитального строительства (при условии выполнения требований к отступам стен зданий, строений, сооружений от границ земельного участка, а также при условии выполнения требований режима использования земель в границах единой зоны регулирования застройки и хозяйственной деятельности в исторически сложившихся центральных районах Санкт-Петербурга ОЗРЗ-1(06))

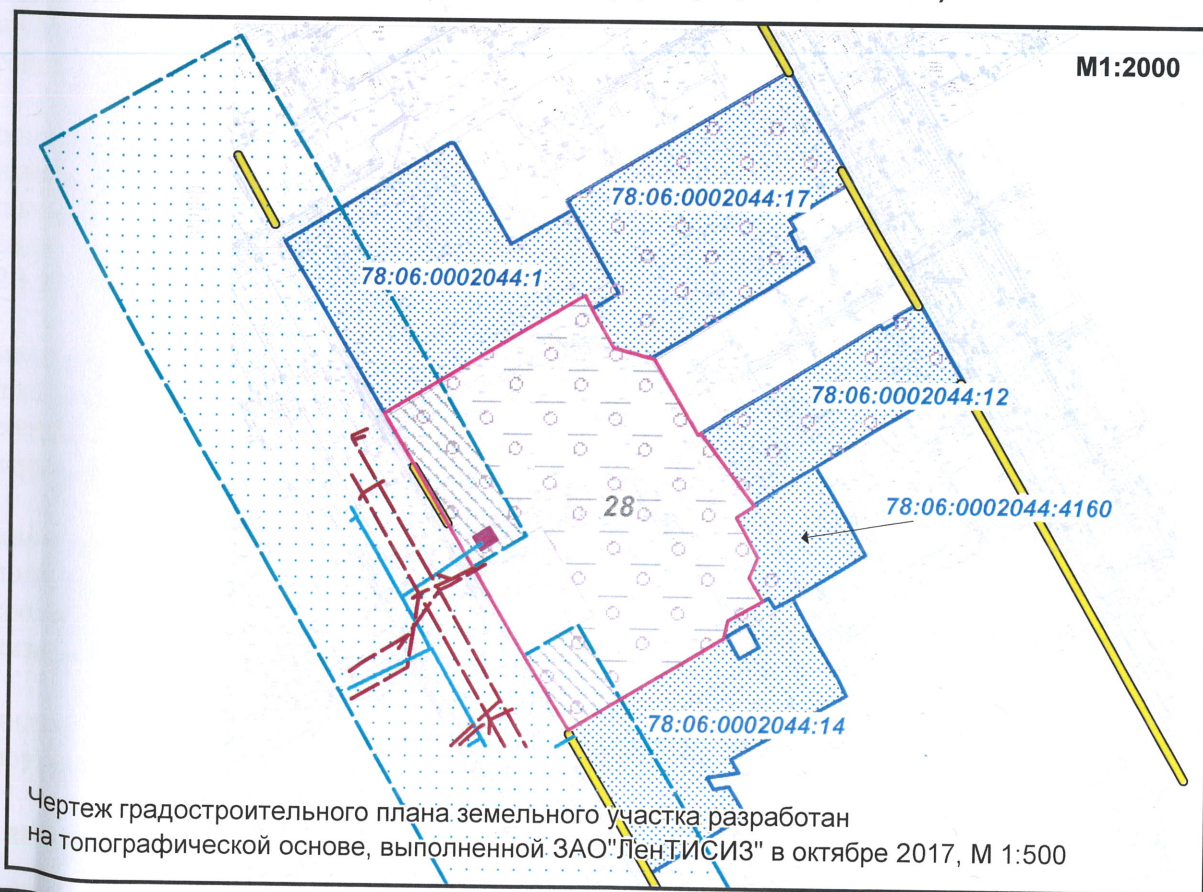
Зоны с особыми режимами использования:

- охранная зона водопроводных сетей
- охранная зона подстанций и других электротехнических сооружений
- охранная зона кабельных линий электропередачи
- зона градостроительных ограничений
- охранная зона канализационных сетей
- водопроводная сеть
- канализационная сеть
- охранная зона газораспределительной сети

В границах земельного участка могут находиться зарегистрированные в государственном кадастре недвижимости объекты капитального строительства без описания их границ и объекты капитального строительства, не учтенные в государственном кадастре недвижимости на дату подготовки градостроительного плана земельного участка.

В границах земельного участка могут находиться зоны с особыми условиями использования, не учтенные в государственном кадастре недвижимости на дату подготовки градостроительного плана земельного участка.

1.1. Схема расположения земельного участка в окружении смежно расположенных участков (ситуационный план)



- элементы исторической планировочной структуры: исторические линии застройки в квартале 2044
- элементы исторической ландшафтно-композиционной структуры: композиционно завершенная система открытых городских пространств: проспекты и улицы с лицевой застройкой: 12 - 13-я линии В.О. от Малого пр. В.О. до наб. Лейтенанта Шмидта
- территория с несформировавшейся внутриквартальной средой
- объекты несформировавшейся среды: водомерный узел
- смежный земельный участок, прошедший государственный кадастровый учет
- кадастровый номер смежного земельного участка 78:06:0002044:14
- участок зоны охраны, где максимальная высота зданий, строений и сооружений определяется требованиями режима ОЗРЗ-1(06)
- участок зоны охраны, где 28 - максимальная высота зданий, строений и сооружений

Чертеж градостроительного плана земельного участка разработан на топографической основе, выполненной ЗАО "ЛенТИСИЗ" в октябре 2017, М 1:500

						RU7811200029922			
						Санкт-Петербург, 12-я линия В.О., дом 41, корпус 1, литера Ж			
Изм.	Кол.уч.	Лист	№ док.	Подпись	Дата	Градостроительный план земельного участка	Стадия	Лист	Листов
					20.06.2018			1	1
						Чертеж градостроительного плана М1:1000		Комитет по градостроительству и архитектуре	

2. Информация о градостроительном регламенте либо требованиях к назначению, параметрам и размещению объекта капитального строительства на земельном участке, на который действие градостроительного регламента не распространяется или для которого градостроительный регламент не устанавливается

Часть земельного участка расположена в территориальной зоне ТЗЖДЗ - многофункциональная зона среднеэтажных и многоэтажных многоквартирных жилых домов, объектов общественно-деловой застройки, расположенных на территории исторически сложившихся районов Санкт-Петербурга (за исключением исторической застройки пригородов) с включением объектов инженерной инфраструктуры и в границах объединенной зоны охраны объектов культурного наследия.

Установлен градостроительный регламент (градостроительные регламенты применяются к правоотношениям, возникшим после вступления их в силу).

На часть земельного участка действие градостроительного регламента не распространяется (см. чертеж градостроительного плана земельного участка).

Размещение объектов основных и условно разрешенных видов использования, в отношении которых устанавливаются санитарно-защитные зоны, допускается в соответствии с санитарно-эпидемиологическими правилами и нормативами.

Строительство и реконструкция объектов капитального строительства в случаях, предусмотренных законодательством Российской Федерации о социальной защите инвалидов, без приспособления указанных объектов для беспрепятственного доступа к ним инвалидов и использования их инвалидами не допускаются, независимо от того, к какому виду разрешенного использования относятся такие объекты.

Жилые дома могут размещаться на земельных участках с видами разрешенного использования «малоэтажная многоквартирная жилая застройка» (код 2.1.1), «среднеэтажная жилая застройка» (код 2.5), «многоэтажная жилая застройка (высотная застройка)» (код 2.6) при возможности их обеспечения объектами социальной, инженерной и транспортной инфраструктуры.

Размещение объектов нежилого назначения во встроенных, пристроенных и встроенно-пристроенных помещениях многоквартирного дома осуществляется в соответствии с видами разрешенного использования, предусмотренными кодами 2.7.1, 3.2, 3.3, 3.4.1, 3.5.1, 3.6, 3.8, 4.1, 4.4, 4.5, 4.6, 4.7 и 5.1, и допускается только в случае, если указанные объекты имеют обособленные вход для посетителей, подъезд и места для стоянки (размещения) индивидуального автотранспорта и при условии соблюдения строительных, экологических, санитарно-гигиенических, противопожарных и иных правил, нормативов.

При этом общая площадь встроенных, пристроенных и встроенно-пристроенных помещений малоэтажного многоквартирного дома, занимаемых объектами нежилого назначения, за исключением индивидуальных гаражей, не может превышать 15% от общей площади помещений соответствующих малоэтажных многоквартирных домов, относящихся к виду разрешенного использования «малоэтажная многоквартирная жилая застройка» (код 2.1.1).

Общая площадь встроенных, пристроенных и встроенно-пристроенных помещений многоквартирного дома, занимаемых объектами нежилого назначения, за исключением подземных гаражей и автостоянок, не может превышать 20% от общей площади помещений соответствующих многоквартирных домов, относящихся к виду разрешенного использования «среднеэтажная жилая застройка» (код 2.5).

Общая площадь встроенных, пристроенных и встроенно-пристроенных помещений многоквартирного дома, занимаемых объектами нежилого назначения, за исключением подземных гаражей и наземных автостоянок, не может превышать 15% от общей площади соответствующих многоквартирных домов, относящихся к виду разрешенного использования «многоэтажная жилая застройка (высотная застройка)» (код 2.6).

Помещения при квартирах или индивидуальных жилых домах, рассчитанные на индивидуальную трудовую деятельность, допускаются при соблюдении действующих нормативов.

Гостиницы, в которых более 10% номеров/апартаментов имеют зоны, предназначенные для приготовления пищи, соответствующие СП 54.13330.2011 «Здания жилые многоквартирные», размещаются на земельных участках также при возможности их обеспечения объектами социальной, инженерной и транспортной инфраструктуры и размещаются в границах соответствующих территориальных зон, градостроительными регламентами которых предусмотрен вид разрешенного использования «гостиничное обслуживание» (код 4.7), в соответствии с требованиями, установленными настоящими Правилами к размещению объектов, относящихся соответственно к видам разрешенного использования «малоэтажная многоквартирная жилая застройка» (код 2.1.1), «среднеэтажная жилая застройка» (код 2.5), «многоэтажная жилая застройка (высотная застройка)» (код 2.6), а также иными требованиями к размещению объектов жилой застройки в соответствии с действующим законодательством.

Размещение объектов капитального строительства в сфере жилищного строительства осуществляется при наличии решения о согласовании архитектурно-градостроительного облика объекта, предоставленного в порядке, установленном законом Санкт-Петербурга.

Вестибюли метрополитена и киоски вентиляционных шахт метрополитена, а также диспетчерские (конечные) станции и отстойно-разворотные кольца пассажирского транспорта могут располагаться в любой территориальной зоне при условии соблюдения требований действующего законодательства к размещению таких объектов; включение видов разрешенного использования «железнодорожный транспорт» (код 7.1) и «автомобильный транспорт» (код 7.2) соответственно в градостроительный регламент соответствующей территориальной зоны не требуется.

В случае если земельный участок и объект капитального строительства расположены в границах зон с особыми условиями использования территорий, правовой режим использования и застройки указанного земельного участка определяется градостроительными регламентами и совокупностью ограничений, установленных в соответствии с законодательством Российской Федерации.

Значения параметров, установленные Режимы использования земель в границах объединенных зон охраны объектов культурного наследия, расположенных на территории Санкт-Петербурга поглощают значения параметров, установленных градостроительным регламентом.

Если установленные в порядке, предусмотренном действующим законодательством, ограничения относятся к одному и тому же параметру (требованию) применению подлежат более строгие ограничения.

Земельные участки или объекты капитального строительства, виды разрешенного использования, предельные (минимальные и (или) максимальные) размеры и предельные параметры которых не соответствуют градостроительному регламенту, могут использоваться без установления срока приведения их в соответствие с градостроительным регламентом, за исключением случаев, если использование таких земельных участков и объектов капитального строительства опасно для жизни или здоровья человека, для окружающей среды, объектов культурного наследия.

Реконструкция указанных в предыдущем абзаце объектов капитального строительства может осуществляться только путем приведения таких объектов в соответствие с градостроительным регламентом или путем уменьшения их несоответствия предельным параметрам разрешенного строительства, реконструкции. Изменение видов разрешенного использования указанных земельных участков и объектов капитального строительства может осуществляться путем приведения их в соответствие с видами разрешенного использования земельных участков и объектов капитального строительства, установленными градостроительным регламентом.

Строительство и реконструкция индивидуальных жилых домов и жилых дачных домов, расположенных на земельных участках, образованных до вступления в силу настоящих Правил, в границах территориальных зон с кодовыми обозначениями Т1Ж1, Т1Ж2-1, Т1Ж2-2, Т2Ж1, ТС1, ТР3-2, в отношении которых осуществлен государственный кадастровый учет и (или) зарегистрировано в установленном законом порядке право собственности на объекты

недвижимости, и предельные размеры которых не соответствуют предельным размерам земельных участков, указанным в градостроительных регламентах данных территориальных зон, может осуществляться без приведения в соответствие с градостроительными регламентами указанных территориальных зон в части предельных размеров земельных участков.

В границах объединенных зон охраны объектов культурного наследия, расположенных на территории Санкт-Петербурга, не допускается размещение объектов капитального строительства, если это противоречит требованиям, установленным Режимом использования земель в границах объединенных зон охраны объектов культурного наследия, расположенных на территории Санкт-Петербурга.

Соответствие размещаемого объекта требованиям Режимов использования земель в границах объединенных зон охраны объектов культурного наследия, расположенных на территории Санкт-Петербурга, определяется уполномоченным государственным органом охраны объектов культурного наследия при выдаче заключения.

В случае если проекты планировки территории, а равно проекты планировки с проектами межевания территории в границах объединенных зон охраны объектов культурного наследия, расположенных на территории Санкт-Петербурга, утвержденные до вступления в силу Правил, противоречат установленным в Правилах предельным параметрам разрешенного строительства, реконструкции объектов капитального строительства, в отношении которых Законом о зонах охраны установлены требования к градостроительным регламентам, и (или) режимам использования земель в границах территорий указанных зон, применяются Правила.

В случае если проекты планировки территории, а равно проекты планировки с проектами межевания территории в границах объединенных зон охраны объектов культурного наследия, расположенных на территории Санкт-Петербурга, утвержденные до вступления в силу Правил, соответствуют установленным в Правилах предельным параметрам разрешенного строительства, реконструкции объектов капитального строительства, в отношении которых Законом о зонах охраны установлены требования к градостроительным регламентам, а также режимам использования земель в границах территорий указанных зон, указанные проекты планировки территории, а равно проекты планировки с проектами межевания территории применяются в соответствии с пунктом 4.5 Приложения 1 к Правилам.

При этом в случае несоответствия проектов планировки территории, а равно проектов планировки с проектами межевания, указанных в предыдущем абзаце, Правилам в части видов разрешенного использования земельных участков и объектов капитального строительства, предельных размеров земельных участков, предельных параметров разрешенного строительства, реконструкции объектов капитального строительства, установленных в Правилах, в отношении которых Законом о зонах охраны не установлены требования к градостроительным регламентам, указанные проекты планировки территории, а равно проекты планировки с проектами межевания территории применяются в соответствии с пунктом 4.5 Приложения 1 к Правилам.

Утвержденные до вступления в силу Правил проекты планировки территории, а равно проекты планировки с проектами межевания территории в границах территорий, в которых предусматривается осуществление деятельности по комплексному и устойчивому развитию территории подлежат приведению в соответствие с Правилами.

2.1. Реквизиты акта органа государственной власти субъекта Российской Федерации, органа местного самоуправления, содержащего градостроительный регламент либо реквизиты акта федерального органа государственной власти, органа государственной власти субъекта Российской Федерации, органа местного самоуправления, иной организации, определяющего в соответствии с федеральными законами порядок использования земельного участка, на который действие градостроительного регламента не распространяется или для которого градостроительный регламент не устанавливается

Постановление Правительства Санкт-Петербурга от 21.06.2016 №524 «О правилах землепользования и застройки Санкт-Петербурга» в редакции Постановления Правительства Санкт-Петербурга от 04.07.2017 № 550 (далее - Правила).
 Федеральный закон от 25.06.2002 (ред. от 29.12.2017) №73-ФЗ "Об объектах культурного наследия (памятниках истории и культуры) народов Российской Федерации" Распоряжение КГИОП от 25.03.2015 № 10-130

2.2. Информация о видах разрешенного использования земельного участка

Для части земельного участка, расположенной в границах территориальной зоны ТЗЖДЗ:

Код	Вид использования
ОСНОВНЫЕ ВИДЫ РАЗРЕШЕННОГО ИСПОЛЬЗОВАНИЯ ЗЕМЕЛЬНОГО УЧАСТКА	
2.5	Среднеэтажная жилая застройка
2.6	Многоэтажная жилая застройка (высотная застройка)
2.7.1	Объекты гаражного назначения(*)
3.1	Коммунальное обслуживание
3.2	Социальное обслуживание(*) (**)
3.3	Бытовое обслуживание(*) (**)
3.4.1	Амбулаторно-поликлиническое обслуживание(*)
3.5.1	Дошкольное, начальное и среднее общее образование
3.5.2	Среднее и высшее профессиональное образование(*) (**)
3.6	Культурное развитие(*) (**)
3.7	Религиозное использование(*) (**)
3.8	Общественное управление
3.9	Обеспечение научной деятельности
3.10.1	Амбулаторное ветеринарное обслуживание(*) (**)
4.1	Деловое управление(**)
4.3	Рынки(*) (**)
4.4	Магазины(*)
4.5	Банковская и страховая деятельность(*) (**)
4.6	Общественное питание(*) (**)
4.7	Гостиничное обслуживание(*)
5.1	Спорт(**)
6.8	Связь(*) (**)
8.3	Обеспечение внутреннего правопорядка
12.0	Земельные участки (территории) общего пользования
УСЛОВНО РАЗРЕШЕННЫЕ ВИДЫ ИСПОЛЬЗОВАНИЯ ЗЕМЕЛЬНОГО УЧАСТКА	
3.4.2	Стационарное медицинское обслуживание(*)
4.9.1	Объекты придорожного сервиса(*)
7.2	Автомобильный транспорт(*)

В соответствии с заявлением на земельном участке планируется проектирование и строительство многоквартирного жилого дома со встроенными помещениями и встроенно-пристроенным подземным гаражом, гостиницы со встроенно-пристроенными помещениями, объекта обслуживания жилой застройки.

Заключение о согласовании архитектурно-градостроительного облика объекта в сфере жилищного строительства (многоквартирный жилой дом со встроенными помещениями и встроенно-пристроенным подземным гаражом. Гостиница со встроенно-пристроенными

помещениями. Объект обслуживания жилой застройки) от 06.06.2018 №221-3-16108/18.

(*) могут размещаться только на земельных участках, примыкающих к красным линиям и (или) улицам, дорогам, площадям, проездам, набережным, бульварам, за исключением внутриквартальных проездов, при отсутствии норм законодательства, запрещающих их размещение.

(**) относятся к основным видам разрешенного использования при условии, что общая площадь объектов указанных видов использования на соответствующих земельных участках не превышает 5000 квадратных метров. В случае если общая площадь объектов указанных видов использования на соответствующих земельных участках превышает 5000 квадратных метров, то вид разрешенного использования относится к условно разрешенным видам использования.

Использование земельного участка и (или) объекта капитального строительства с условно разрешенным видом использования допускается после предоставления разрешения на условно разрешенный вид использования земельного участка или объекта капитального строительства в порядке, предусмотренном статьей 39 Градостроительного кодекса Российской Федерации, с учетом законодательства Санкт-Петербурга.

Часть площади земельного участка, занимаемая объектами с условно разрешенными видами использования, а также относящимся к ним озеленением, местами для стоянки (размещения) индивидуального автотранспорта, иными необходимыми в соответствии с действующим законодательством элементами инженерно-технического обеспечения и благоустройства, не должна превышать 50% от общей площади соответствующего земельного участка.

Суммарная площадь частей земельных участков, занимаемых объектами с условно разрешенными видами использования, не должна превышать 50% от общей площади соответствующей территориальной зоны.

В случае если на земельном участке размещаются объекты капитального строительства с условно разрешенным и основным видами разрешенного использования, расчет предельных параметров разрешенного строительства, реконструкции объектов капитального строительства для объекта капитального строительства с основным видом разрешенного использования осуществляется применительно к части земельного участка, занимаемой таким объектом капитального строительства.

ВСПОМОГАТЕЛЬНЫЕ ВИДЫ РАЗРЕШЕННОГО ИСПОЛЬЗОВАНИЯ ЗЕМЕЛЬНОГО УЧАСТКА:

1. Дополнительно по отношению к основным видам разрешенного использования и условно разрешенным видам использования земельных участков и объектов капитального строительства, и только совместно с ними, могут применяться вспомогательные виды разрешенного использования из числа видов разрешенного использования, установленных градостроительным регламентом соответствующей территориальной зоны (за исключением видов разрешенного использования, предусмотренных кодами 2.1, 2.1.1, 2.2, 2.3, 2.5, 2.6), при соблюдении следующих условий:

1.1. объекты вспомогательных видов разрешенного использования связаны, в том числе технологически, с объектами основных и (или) условно разрешенных видов использования и обеспечивают использование объектов основных и (или) условно разрешенных видов использования;

1.2. суммарная доля площади зданий, строений и сооружений (помещений), занимаемых объектами вспомогательных видов разрешенного использования, расположенных на одном земельном участке, не должна превышать 30% общей площади зданий, строений и сооружений на данном земельном участке, включая подземную часть, за исключением случая, предусмотренного пунктом 2 настоящего раздела;

1.3. часть площади земельного участка, занимаемая объектами вспомогательных видов разрешенного использования, не должна превышать 25% общей площади соответствующего

земельного участка, а также относящимся к ним озеленением, местами для стоянки (размещения) индивидуального автотранспорта, иными необходимыми в соответствии с действующим законодательством элементами инженерно-технического обеспечения и благоустройства, за исключением случая, предусмотренного пунктом 2 настоящего раздела.

Для видов объектов, относящихся к виду разрешенного использования «спорт» (код 5.1), указанный показатель не должен превышать 10% от общей площади земельного участка.

1.4. соблюдение строительных, экологических, санитарно-гигиенических, противопожарных и иных правил, нормативов.

2. В границах территориальных зон Т1Ж1, Т1Ж2-1, Т1Ж2-2 для видов разрешенного использования «для индивидуального жилищного строительства» (код 2.1) и «ведение дачного хозяйства» (код 13.3) вспомогательные виды разрешенного использования из числа установленных градостроительными регламентами видов разрешенного использования могут применяться при соблюдении следующих условий:

2.1. суммарная доля площади зданий, строений и сооружений (помещений), занимаемых объектами вспомогательных видов разрешенного использования, расположенных на одном земельном участке, не должна превышать 40% общей площади зданий, строений и сооружений на данном земельном участке, включая подземную часть;

2.2. часть площади земельного участка, занимаемая объектами вспомогательных видов разрешенного использования, не должна превышать 35% общей площади соответствующего земельного участка, а также относящимся к ним озеленением, местами для стоянки (размещения) индивидуального автотранспорта, иными необходимыми в соответствии с действующим законодательством элементами инженерно-технического обеспечения и благоустройства.

3. Соблюдение условий, предусмотренных пунктами 1 и 2 настоящего раздела, в случае размещения объектов основных и(или) условно разрешенных видов использования одновременно с вспомогательными видами разрешенного использования должно быть подтверждено в составе проектной документации.

Соблюдение условий, предусмотренных пунктами 1 и 2 настоящего раздела, в иных случаях обеспечивается лицом, осуществляющим строительство.

2.3. Предельные (минимальные и (или) максимальные) размеры земельного участка и предельные параметры разрешенного строительства, реконструкции объекта капитального строительства, установленные градостроительным регламентом для территориальной зоны, в которой расположен земельный участок:

Предельные (минимальные и (или) максимальные) размеры земельных участков, в том числе их площадь			Минимальные отступы от границ земельного участка в целях определения мест допустимого размещения зданий, строений, сооружений, за пределами которых запрещено строительство зданий, строений, сооружений	Предельное количество этажей и (или) предельная высота зданий, строений, сооружений	Максимальный процент застройки в границах земельного участка, определяемый как отношение суммарной площади земельного участка, которая может быть застроена, ко всей площади земельного участка	Требования к архитектурным решениям объектов капитального строительства, расположенным в границах территории исторического поселения федерального или регионального значения	Иные показатели
1	2	3	4	5	6	7	8
Длина, м	Ширина, м	Площадь, м ² или га					
Без ограничений, см. п.14 настоящего подраздела	Без ограничений, см. п.14 настоящего подраздела	См. п.1, п.14 настоящего подраздела	См. п.3 настоящего подраздела	См. п.5-п.6 настоящего подраздела	Без ограничений, см. п.14 настоящего подраздела	-	См. п.2, п.4, п.7-п.13 настоящего подраздела

Для части участка, расположенной вне территории объекта культурного наследия.

1. Минимальная площадь земельных участков устанавливается в соответствии с пунктами 1.4.1 - 1.4.4 раздела 1 Приложения №8 к Правилам.

2. Коэффициент использования территории не устанавливается.

3. Минимальные отступы зданий, строений, сооружений от границ земельных участков:

3.1. стен зданий, строений, сооружений без окон и иных светопрозрачных конструкций, обеспечивающих соблюдение санитарных требований, дверных и иных проемов – 0 метров;

3.2. стен зданий, строений, сооружений с окнами, иными светопрозрачными конструкциями, обеспечивающими соблюдение санитарных требований:

по границам смежных земельных участков или по границам территорий, на которых земельные участки не образованы, не менее 10 метров;

в случае если земельный участок является смежным с территориями (земельными участками), расположенными в границах территориальных зон, градостроительными регламентами которых не установлены виды разрешенного использования, предусматривающие размещение объектов капитального строительства, и (или) смежным с территориями объектов культурного наследия (памятников и ансамблей), включенных в единый государственный реестр объектов культурного наследия (памятников истории и культуры) народов Российской Федерации, минимальный отступ от границ такого земельного участка не менее 3 метров;

3.3. стен зданий, строений и сооружений по границам земельных участков, совпадающим с улицами и проездами и (или) красными линиями указанных улиц и проездов, – 0 метров.

Минимальные отступы зданий, строений, сооружений от границ земельных участков для объектов, относящихся к виду разрешенного использования «дошкольное, начальное и среднее общее образование» (код 3.5.1) устанавливается в соответствии с пунктами 1.6.1 – 1.6.6 раздела 1 Приложения №8 к Правилам.

Минимальные отступы зданий, строений и сооружений от границ земельных участков не устанавливаются в отношении зданий, строений, сооружений, формирующих уличных фронт, а также при реконструкции исторических зданий.

4. Максимальные выступы за красную линию частей зданий, строений, сооружений:

1,5 метра для устройства крылец и приямков;

2,5 метра для устройства эркеров с отметки не менее 4 метра от отметки поверхности земли (суммарная ширина эркеров не должна превышать 30% протяженности фасада).

5. Максимальное количество этажей надземной части зданий, строений, сооружений на земельном участке не устанавливается.

6. Максимальная высота зданий, строений, сооружений на территории земельных участков - в соответствии со схемой приложения 2 к Режимам.

Максимальная высота зданий, строений и сооружений на части участка - 28м.

На остальной части участка максимальная высота зданий, строений и сооружений определяется требованиями режима использования земель ОЗРЗ-1(06).

Границы действия максимальных высот смотри Чертеж градостроительного плана земельного участка.

7. Максимальная общая площадь объектов капитального строительства нежилого назначения на земельных участках не устанавливается. Общая площадь объектов капитального строительства нежилого назначения, относящихся к условно разрешенным видам использования, устанавливается в разрешении на условно разрешенный вид использования, выдаваемом в порядке, установленном действующим законодательством.

8. Максимальный класс опасности (в соответствии с санитарно-эпидемиологическими правилами) объектов капитального строительства, размещаемых на территории земельных участков, - IV (за исключением случаев реконструкции объектов, имеющих больший класс опасности (в соответствии с санитарно-эпидемиологическими правилами)).

9. Минимальная площадь озеленения:

минимальная площадь озеленения земельных участков с видами разрешенного использования «среднеэтажная жилая застройка» (код 2.5), «многоэтажная жилая застройка (высотная застройка)» (код 2.6), «земельные участки (территории) общего пользования» (код 12.0), «гостиничное обслуживание» (код 4.7) устанавливается в соответствии с пунктами 1.9.1 – 1.9.11 раздела 1 Приложения №8 к Правилам;

минимальная площадь озеленения земельных участков с иными видами разрешенного использования не устанавливается. При этом обязательно сохранение существующих озелененных территорий либо проведение компенсационного озеленения;

минимальная доля озеленения земельных участков не устанавливается при реконструкции исторических зданий, а также при реконструкции иных зданий с увеличением общей площади здания не более чем на 30% и в случаях, указанных в таблице 1.1 раздела 1 Приложения №8 к Правилам.

10. Минимальное количество мест для стоянки (размещения) индивидуального автотранспорта на земельных участках устанавливается в соответствии с пунктами 1.10.1 – 1.10.7 раздела 1 Приложения №8 к Правилам.

Минимальное количество мест для стоянки (размещения) индивидуального автотранспорта в границах земельного участка не устанавливается при реконструкции исторических зданий, а также при реконструкции иных зданий с увеличением общей площади здания не более чем на 30% и в случаях, указанных в таблице 2.1 раздела Приложения №8 к Правилам.

11. Минимальное количество мест на погрузо-разгрузочных площадках на земельном участке устанавливается в соответствии с пунктами 1.11.1 – 1.11.3 раздела 1 Приложения №8 к Правилам.

12. Минимальное количество мест для хранения велосипедного транспорта на земельном участке устанавливается в соответствии с пунктами 1.13.1 – 1.13.7 раздела 1 Приложения №8 к Правилам.

13. Предельная категория объектов, оказывающих негативное воздействие на окружающую среду (в соответствии с Федеральным законом «Об охране окружающей среды»), размещаемых на земельных участках, - III.

14. Максимальный размер земельных участков, в том числе их площадь, и максимальный процент застройки в границах земельного участка не подлежит установлению.

В соответствии с Законом Санкт-Петербурга от 24.12.2008 №820-7 (в редакции от 07.07.2016) "О границах объединенных зон охраны объектов культурного наследия, расположенных на территории Санкт-Петербурга, режимах использования земель и требованиях к градостроительным регламентам в границах указанных зон" (далее - Закон) в границах земельного участка и в непосредственной близости от него расположены ценные элементы планировочной и ландшафтно-композиционной структуры Санкт-Петербурга.

Элементы исторической планировочной структуры:

- исторические линии застройки в квартале 2044

Охраняются: трассировка, сохранившиеся исторические линии застройки, аллеи посадки и озеленение.

Рекомендуется восстановление утраченных элементов планировочной структуры, линий застройки, исторического озеленения.

Элементы исторической ландшафтно-композиционной структуры

- композиционно завершенная система открытых городских пространств: проспекты и улицы с лицевой застройкой: 12 - 13-я линии В.О. от Малого пр. В.О. до наб. Лейтенанта Шмидта.

Охраняются: объемно-пространственная композиция, габариты зданий, архитектурное решение фасадов, система озеленения и благоустройства, памятники монументального искусства.

В соответствии с Законом Санкт-Петербурга от 24.12.2008 № 820-7 "О границах зон охраны объектов культурного наследия на территории Санкт-Петербурга и режимах использования земель в границах указанных зон и о внесении изменений в Закон Санкт-Петербурга "О Генеральном плане Санкт-Петербурга и границах зон охраны объектов культурного наследия на территории Санкт-Петербурга" (с изменениями от 07.07.2016) участок находится на территории с несформировавшейся средой.

Мероприятия, направленные на устранение диссонирующего эффекта от диссонирующих объектов и территорий с несформировавшейся средой:

- 1) для территорий с несформировавшейся средой - перепрофилирование промышленных предприятий и замена функции, строительство зданий, соответствующих ценным характеристикам исторической среды;
- 2) снос диссонирующей застройки и замена ее на застройку, соответствующую ценным характеристикам среды для этой зоны;
- 3) изменение габаритов диссонирующих объектов, высоты, ликвидация отдельных элементов (куполов, фонарей и т.д.);
- 4) изменение фасадов для зданий, диссонирующих по архитектурному решению фасадов;
- 5) визуальная нейтрализация объектов при помощи экранов или посадки зеленых насаждений.

2.4. Требования к назначению, параметрам и размещению объекта капитального строительства на земельном участке, на который действие градостроительного регламента не распространяется или для которого градостроительный регламент не устанавливается:

Причины отнесения земельного участка к виду земельного участка, на который действие градостроительного регламента не распространяется или для которого градостроительный регламент не устанавливается	Реквизиты акта, регулирующие использование земельного участка	Требования к использованию земельного участка	Требования к параметрам объекта капитального строительства			Требования к размещению объектов капитального строительства	
			Предельное количество этажей и (или) предельная высота зданий, строений, сооружений	Максимальный процент застройки в границах земельного участка, определяемый как отношение суммарной площади земельного участка, которая может быть застроена, ко всей площади земельного участка	Иные требования к параметрам объекта капитального строительства	Минимальные отступы от границ земельного участка в целях определения мест допустимого размещения зданий, строений, сооружений, за пределами которых запрещено строительство зданий, строений, сооружений	Иные требования к размещению объектов капитального строительства
1	2	3	4	5	6	7	8
Территория памятников истории и культуры	Федеральный закон от 25.06.2002 (ред. от 29.12.2017) №73-ФЗ "Об объектах культурного наследия (памятниках истории и культуры) народов Российской Федерации". Распоряжение КГИОП от 25.03.2015 № 10-130.	См. п.1 настоящего подраздела	См. п.1 настоящего подраздела	См. п.1 настоящего подраздела	См. п.1 настоящего подраздела	См. п.1 настоящего подраздела	См. п.1 настоящего подраздела

1. В соответствии с письмом Комитета по государственному контролю, использованию и охране памятников истории и культуры (КГИОП):

Земельный участок по адресу: Санкт-Петербург, 12-я линия В.О., дом 41, корпус 1, литера Ж, кадастровый номер 78:06:0002044:13 расположен в границах:

– объекта культурного наследия регионального значения «Особняк Э.Э.Бремме» (основание: Распоряжение КГИОП № 10-130 от 25.03.2015; адрес НПА: 12-я линия В.О., д. 41, корпус 1, литера Ж);

– единой зоны регулирования застройки и хозяйственной деятельности ОЗРЗ-1(06) объектов культурного наследия, расположенных в исторически сложившихся, центральных районах Санкт-Петербурга.

Проектирование и проведение работ по сохранению объекта культурного наследия или его территории должно осуществляться по согласованию с соответствующим государственным органом охраны объектов культурного наследия в порядке, установленном ст. 45 Федерального закона от 24.05.2002 № 73-ФЗ «Об объектах культурного наследия (памятниках истории и культуры) народов Российской Федерации».

3. Информация о расположенных в границах земельного участка объектах капитального строительства и объектах культурного наследия

3.1. Объекты капитального строительства

№ 1 , нежилое здание - административное; количество этажей, в том числе подземных этажей - 1; площадь - 381.6 кв.м; год постройки - 1866; высота - данные отсутствуют; площадь застройки - данные отсутствуют.
(согласно чертежу(ам) градостроительного плана) (назначение объекта капитального строительства, этажность, высотность, общая площадь, площадь застройки)
инвентаризационный или кадастровый номер: 78:06:0002044:3037

№ 2 , нежилое здание - водомер; количество этажей, в том числе подземных этажей - 1; площадь - 10.6 кв.м; год постройки - 1948; высота - данные отсутствуют; площадь застройки - данные отсутствуют.
(согласно чертежу(ам) градостроительного плана) (назначение объекта капитального строительства, этажность, высотность, общая площадь, площадь застройки)
инвентаризационный или кадастровый номер: 78:06:0002044:3036

3.2. Объекты, включенные в единый государственный реестр объектов культурного наследия (памятников истории и культуры) народов Российской Федерации

№ 3 , объект культурного наследия регионального значения «Особняк Э.Э.Бремме», общая площадь - данные отсутствуют, площадь застройки - данные отсутствуют.
(согласно чертежу(ам) градостроительного плана) (назначение объекта культурного наследия, общая площадь, площадь застройки)

Распоряжение КГИОП от 25.03.2015 № 10-130

(наименование органа государственной власти, принявшего решение о включении выявленного объекта культурного наследия в реестр, реквизиты этого решения)

регистрационный номер в реестре данные отсутствуют от данные отсутствуют (дата)

4. Информация о расчетных показателях минимально допустимого уровня обеспеченности территории объектами коммунальной, транспортной, социальной инфраструктур и расчетных показателях максимально допустимого уровня территориальной доступности указанных объектов для населения в случае, если земельный участок расположен в границах территории, в отношении которой предусматривается осуществление деятельности по комплексному и устойчивому развитию территории:

Не заполняется

5. Информация об ограничениях использования земельного участка, в том числе если земельный участок полностью или частично расположен в границах зон с особыми условиями использования территорий

1. Объединенная зона охраны объектов культурного наследия (единая зона регулирования застройки и хозяйственной деятельности в исторически сложившихся центральных районах Санкт-Петербурга ОЗРЗ-1(06), далее ОЗРЗ-1):

Земельный участок частично расположен в границах зоны с особыми условиями использования территории.

Ограничения использования земельного участка в границах объединенных зон охраны объектов культурного наследия, расположенных на территории Санкт-Петербурга устанавливаются в соответствии с Законом:

В границах зон охраны действуют общие, а при наличии и специальные требования Режимов. В случае противоречия между общими и специальными требованиями Режимов приоритет имеют специальные требования.

Соблюдение Режимов является обязательным при осуществлении градостроительной, хозяйственной и иной деятельности. Иные требования к указанной деятельности, установленные действующим законодательством, применяются в части, не противоречащей Режимам.

Общие требования режима использования земель в границах единой зоны регулирования застройки и хозяйственной деятельности ОЗРЗ-1:

1. На территории ОЗРЗ-1 устанавливаются следующие запреты:

1.1. Запрещается размещение объектов, оказывающих негативное воздействие на окружающую среду, I и II категории в соответствии с Федеральным законом от 10 января 2002 года № 7-ФЗ "Об охране окружающей среды".

1.2. Запрещается снос (демонтаж) исторических зданий*. Указанный запрет не распространяется на случаи разборки отдельных строительных конструкций, аварийное состояние которых установлено в соответствии с требованиями действующих документов по стандартизации (в том числе межгосударственных стандартов).

Правообладатель земельного участка, на котором располагалось историческое здание, обязан осуществить его восстановление в случае полной или частичной утраты исторического здания, произошедшей в том числе в результате разборки отдельных строительных конструкций, аварийное состояние которых было установлено в соответствии с требованиями действующих документов по стандартизации (в том числе межгосударственных стандартов).

Правообладатель земельного участка, на котором располагалось историческое здание, формирующее уличный фронт, обязан осуществить его восстановление в части внешнего облика, воспринимаемого с открытых городских пространств, в случае полной или частичной утраты исторического здания, произошедшей в том числе в результате разборки отдельных строительных конструкций, аварийное состояние которых было установлено в соответствии с требованиями действующих документов по стандартизации (в том числе межгосударственных стандартов).

1.3. Запрещается изменение внешнего облика исторических зданий, а также восстановленных объектов исторической застройки, за исключением случаев, предусмотренных настоящим пунктом.

В отношении исторических зданий, а также восстановленных объектов исторической застройки может выполняться:

а) увеличение высоты зданий, формирующих внутриквартальную застройку и визуально не воспринимаемых с открытых городских пространств (за исключением зданий, указанных в приложении 1 к Режимам), при одновременном соблюдении следующих условий:

высота здания, формирующего внутриквартальную застройку и расположенного в границах композиционно завершенных пространств, указанных в приложении 1 к Режимам, или примыкающего к композиционно завершенным пространствам, указанным в приложении 1 к Режимам, не должна превышать отметку конька крыши здания, формирующего уличный фронт и расположенного перед соответствующим зданием;

высота здания, формирующего внутриквартальную застройку, должна обеспечивать отсутствие его визуального восприятия с открытых городских пространств.

б) устройство мансард с повышением отметки конька не более чем на 1 м:

на зданиях, формирующих уличный фронт, при условии сохранения конфигурации лицевого ската крыши, размеров и конфигурации исторических проемов, расположенных на лицевом скате крыши, а также исторических проемов, визуально воспринимаемых с открытых городских пространств;

на исторических зданиях, формирующих внутриквартальную застройку и указанных в приложении 1 к Режимам, и(или) зданиях, формирующих внутриквартальную застройку и визуально воспринимаемых с открытых городских пространств, в том числе с частичным изменением конфигурации крыши при условии сохранения размеров и конфигурации исторических проемов, визуально воспринимаемых с открытых городских пространств;

в) устройство мансард на зданиях, не воспринимаемых с открытых городских пространств, при условии, если соответствующая мансарда не будет восприниматься с открытых городских пространств;

г) перекрытие дворовых пространств, не превышающее существующую отметку конька крыши меньшего из лицевых корпусов, расположенных непосредственно перед соответствующим дворовым пространством (в случае если перекрытие дворовых пространств осуществляется путем устройства скатной конструкции, ее предельная высота не должна превышать существующую отметку конька крыши соответствующего лицевого корпуса более чем на 1 м);

д) локальное изменение архитектурного решения лицевых фасадов после получения положительного заключения государственного органа охраны объектов культурного наследия;

е) изменение дворовых фасадов после получения положительного заключения государственного органа охраны объектов культурного наследия;

ж) восстановление утраченных элементов исторического архитектурного решения после получения положительного заключения государственного органа охраны объектов культурного наследия.

1.4. Запрещается устройство оконных, дверных и воротных (арочных) проемов в брандмауэрных стенах, воспринимаемых с открытых городских пространств.

1.5. Запрещается размещение на лицевых фасадах инженерного оборудования зданий, а на лицевых фасадах исторических зданий и восстановленных объектов исторической застройки - также антенн и банкоматов.

1.6. Запрещается размещение рекламных и информационных конструкций на крышах зданий, строений, сооружений, а также над композиционно завершенными пространствами, указанными в приложении 1 к Режимам.

1.7. Запрещается размещение произведений монументального искусства в границах композиционно завершенных пространств, указанных в приложении 1 к Режимам, за исключением восстановления утраченных, а также произведений монументального искусства, перечень которых устанавливается законом Санкт-Петербурга.

2. На территории ОЗРЗ-1 устанавливаются следующие ограничения:

2.1. Строительство, реконструкция зданий, строений, сооружений могут осуществляться при условии обеспечения сохранности примыкающих объектов культурного наследия, выявленных объектов культурного наследия, исторических зданий.

2.2. Ремонт, реконструкция, строительство, допускаемые Режимами, должны предусматривать понижение уровня культурного слоя улиц и дворовых пространств (в пределах, не наносящих ущерба существующей застройке и археологическому слою), восстановление цоколей, отмосток и мощения с дренированием грунта, а также водоотвод от соответствующего здания, строения, сооружения.

Ремонт лицевых фасадов исторических зданий должен предусматривать устранение диссонирующих элементов фасада.

2.3. Устройство мансард на расположенных в границах композиционно завершенных пространств, указанных в приложении 1 к Режимам, или примыкающих к ним зданиях, формирующих уличный фронт и не являющихся историческими зданиями и восстановленными объектами исторической застройки, может осуществляться при условии сохранения конфигурации лицевого ската крыши. Повышение отметки конька на 1 м не

является изменением конфигурации крыши по смыслу настоящего пункта.

Устройство мансард на указанных зданиях с плоской крышей может осуществляться при условии устройства лицевого ската с углом наклона не более 30 градусов.

2.4. Строительство зданий, строений, сооружений, а также реконструкция зданий, строений, сооружений, не являющихся историческими зданиями и восстановленными объектами исторической застройки, может осуществляться с учетом специальных требований, установленных Режимом для соответствующего квартала, но не выше:

а) для уличного фронта:

для карниза - отметки карниза меньшего по высоте из ближайших исторических зданий, формирующего уличный фронт соответствующего квартала;

для конька крыши - отметки конька крыши меньшего по высоте из ближайших исторических зданий, формирующих уличный фронт соответствующего квартала;

б) для внутриквартальной застройки:

высота объектов капитального строительства, расположенных в границах композиционно завершенных пространств, указанных в приложении 1 к Режимам, или примыкающих к композиционно завершенным пространствам, указанным в приложении 1 к Режимам, не должна превышать отметку конька крыши здания, формирующего уличный фронт и расположенного перед соответствующим объектом капитального строительства (при этом соответствующий объект капитального строительства не должен визуально восприниматься с открытых городских пространств);

высота иных объектов капитального строительства должна обеспечивать отсутствие их визуального восприятия с открытых городских пространств.

2.5. Строительство, реконструкция зданий, строений и сооружений, допускаемые Режимом, осуществляются после получения положительного заключения государственного органа охраны объектов культурного наследия.

2.6. Параметры временных строений, сооружений, размещаемых в границах композиционно завершенных пространств, указанных в приложении 1 к Режимам, не должны превышать следующих значений:

площадь - 40 кв. м для летних кафе и 6 кв. м для иных объектов;

высота - 3,5 м.

Ограничения, установленные настоящим пунктом, не распространяются на случаи установки временных строений, сооружений на срок проведения публичных мероприятий. В этих случаях установка временных строений, сооружений осуществляется после получения положительного заключения государственного органа охраны объектов культурного наследия.

2.7. Параметры формата рекламного (информационного) поля отдельно стоящих рекламных и информационных конструкций, за исключением рекламных и информационных тумб, не должны превышать следующих значений:

ширина - 1,2 м;

высота - 1,8 м.

Параметры формата рекламного (информационного) поля рекламных и информационных тумб не должны превышать следующих значений:

ширина - 1,4 м;

высота - 3 м.

2.8. Рекламные и информационные конструкции могут размещаться на фасадах исторических зданий и восстановленных объектов исторической застройки при условии сохранения характеристик исторической среды, указанных в приложении 1 к Режимам, а также соблюдения требований, указанных в пункте 2.9 настоящего раздела.

2.9. Требования к рекламным и информационным конструкциям, размещаемым на фасадах исторических зданий и восстановленных объектов исторической застройки:

а) суммарная площадь всех рекламных и информационных конструкций на фасаде должна составлять не более 10 кв. м;

б) информационное поле настенных и отнесенных вывесок, настенных указателей информационных конструкций должно выполняться из отдельных элементов (букв, обозначений, декоративных элементов и т.д.) без использования непрозрачной основы

(фоновой подложки) для крепления отдельных элементов вывески и не должно нарушать архитектурного решения соответствующего здания, строения, сооружения;

в) выступ внешнего края консольной вывески и блочного консольного указателя от стены не должен превышать 1 м; габаритный размер блочного консольного указателя по высоте - не более 1,5 м; размещение блочных консольных указателей над другими блочными консольными указателями, над консольными вывесками, а также на расстоянии менее 5 м от них не допускается;

г) вывески в витринах не должны нарушать прозрачность остекления соответствующих витрин; не допускаются окраска и покрытие декоративными пленками всей поверхности остекления витрины, замена остекления световыми коробами, установка световых коробов и планшетов, содержащих сведения информационного характера, перед остеклением витрины со стороны улицы.

2.10. Размещение отдельно стоящих рекламных и информационных конструкций в границах композиционно завершенных пространств, указанных в приложении 1 к Режимам, осуществляется после получения положительного заключения государственного органа охраны объектов культурного наследия.

2.11. Установка в границах композиционно завершенных пространств, указанных в приложении 1 к Режимам, малых архитектурных форм стационарного размещения, опор освещения, опор дорожных знаков осуществляется после получения положительного заключения государственного органа охраны объектов культурного наследия.

2.12. Работы по ремонту, замене и(или) восстановлению мощения в границах композиционно завершенных пространств, указанных в приложении 1 к Режимам, производятся после получения положительного заключения государственного органа охраны объектов культурного наследия.

2.13. Ограничения по высоте устанавливаются в соответствии со схемой приложения 2 к Режимам при условии соблюдения запретов (ограничений), установленных Режимами.

Максимальная высота зданий, строений и сооружений на части участка - 28 м:

На остальной части участка максимальная высота зданий, строений и сооружений определяется требованиями режима использования земель ОЗРЗ-1(06).

Границы действия максимальных высот смотри Чертеж градостроительного плана земельного участка.

(*) Историческое здание - здание, строение, сооружение, не являющееся объектом (выявленным объектом) культурного наследия, относящееся к следующим историческим периодам: в зонах охраны объектов культурного наследия, расположенных в исторически сложившихся центральных районах Санкт-Петербурга, а также в Невском районе Санкт-Петербурга, - построенное до 1917 года (здесь и далее год постройки включительно); в зонах охраны объектов культурного наследия, расположенных за пределами исторически сложившихся центральных районов Санкт-Петербурга (за исключением Невского района Санкт-Петербурга), - построенное до 1957 года, деревянное 1-2-этажное здание, строение, сооружение - построенное до 1917 года (год постройки определяется в соответствии с учетно-технической документацией об объектах государственного технического учета и технической инвентаризации).

Специальные требования режима в ОЗРЗ-1(06):

При осуществлении градостроительной, хозяйственной и иной деятельности запрещается:

1. Изменение исторически сложившегося межевания, указанного в приложении 1 к Режимам.

2. Изменение модуля лицевых фасадов в случае объединения двух и более земельных участков.

3. Изменение устойчивых характеристик историко-градостроительной среды, к которым в том числе относятся:

исторически сложившиеся линии застройки кварталов;

тип организации уличного фронта - лицевыми фасадами, ориентированными фронтально к линии застройки, зелеными насаждениями;

тип застройки - брандмауэрная периметральная с минимальным количеством разрывов;

тип организации дворовых пространств - замкнутые, соединенные с улицами проездными арками;

визуальное превышение уличного фронта над внутриквартальной застройкой;

преобладание горизонтальных линий в силуэте застройки уличного фронта, незначительное количество вертикальных акцентов;

формирование уличного фронта на принципах сочетания однородной по стилистическим характеристикам застройки различной высоты;

типологическая однородность уличного фронта (преимущественно жилая и доходная застройка второй половины XIX века);

принципы размещения архитектурных доминант (церквей) - на участках при пересечении композиционных осей (застроенных улиц), активная роль архитектурных доминант в формировании композиции открытых городских пространств (улиц, площадей, набережных); фоновое (подчиненное) значение застройки прилегающих кварталов в системе визуального восприятия архитектурных доминант;

активная роль элементов исторического озеленения, в том числе бульваров, аллеиных посадок, массивов насаждений, в формировании композиции улиц.

4. Изменение традиционных приемов в архитектурном решении лицевых корпусов, к которым в том числе относятся:

традиционная форма оконных проемов (в том числе прямоугольная, прямоугольная с полукруглым, лучковым и трапециевидным завершением);

соотношение остекленных и глухих поверхностей лицевых фасадов в пределах 30% поверхности фасадов, применение светопрозрачного стекла, исключающего зеркальный эффект со стороны лицевого фасада;

скатные крыши со стороны лицевого фасада (с углом наклона лицевого ската не менее 20 градусов и не более 45 градусов для вновь строящихся зданий с расположением линии конька не глубже 9 м от линии лицевого фасада), устройство аттиков и балюстрад над карнизами зданий;

мансарды в отдельных зданиях, устроенные на принципах стилистического соответствия конфигурации крыши, расположения и формы проемов архитектурному решению лицевого фасада данного исторического здания;

традиционные для архитектуры Петербурга второй половины XIX - начала XX века цветовые сочетания в отделке фасадов, оконных, дверных заполнений, включая соблюдение принципа выделения элементов архитектурного декора при окраске фасада в два цвета.

5. Использование в отделке лицевых фасадов и при устройстве кровли современных материалов, за исключением традиционных для данного исторически сложившегося квартала (лицевой кирпич, штукатурка, керамика, природный неполированный камень, материал покрытия крыш - металл).

6. Установка по уличному фронту непрозрачных конструкций ограждений, за исключением случаев восстановления исторических ограждений после получения положительного заключения государственного органа охраны объектов культурного наследия.

7. Ограничения по высоте зданий, строений, сооружений на земельном участке по адресу: Санкт-Петербург, 1-я линия В.О., д. 58, - не более 21,5 м.

2. Территория предварительных археологических разведок ЗА 2 (Закон Санкт-Петербурга от 24.12.2008 №820-7 (в редакции от 07.07.2016) "О границах объединенных зон охраны объектов культурного наследия, расположенных на территории Санкт-Петербурга, режимах использования земель и требованиях к градостроительным регламентам в границах указанных зон");

Земельный участок частично расположен в границах зоны с особыми условиями использования территории.

Для территории предварительных археологических разведок (далее - ЗА 2) устанавливаются специальные ограничения.

Для ЗА 2 - работы, связанные с углублением в грунт более 0,5 м (в том числе новое строительство, реконструкция и капитальный ремонт, прокладка и ремонт инженерных (дренажных) коммуникаций и сооружений, предполагающие выемку грунта, инженерные изыскания, благоустройство территории), производятся только при условии проведения предварительных археологических разведок, обеспечивающих выявление объектов археологического наследия на территории производства работ. Решение об отсутствии необходимости проведения предварительных археологических разведок в ЗА 2 принимается в соответствии с заключением государственного органа охраны объектов культурного наследия.

3. Охранная зона подстанций и других электротехнических сооружений:

Земельный участок частично расположен в границах зоны с особыми условиями использования территории, площадь земельного участка, покрываемая зоной с особыми условиями использования территории, составляет (кв.м): 98, 35.

Строительство в охранных зонах сетей инженерных коммуникаций (или вынос сетей) возможно по согласованию с владельцами этих сетей.

4. Охранная зона газораспределительной сети:

Земельный участок частично расположен в границах зоны с особыми условиями использования территории, площадь земельного участка, покрываемая зоной с особыми условиями использования территории, составляет 198 кв.м.

Строительство в охранных зонах сетей инженерных коммуникаций (или вынос сетей) возможно по согласованию с владельцами этих сетей.

5. Охранная зона водопроводных сетей:

Земельный участок частично расположен в границах зоны с особыми условиями использования территории, площадь земельного участка, покрываемая зоной с особыми условиями использования территории, составляет (кв.м): 64, 8.

Строительство в охранных зонах сетей инженерных коммуникаций (или вынос сетей) возможно по согласованию с владельцами этих сетей.

6. Охранная зона кабельных линий электропередачи:

Земельный участок частично расположен в границах зоны с особыми условиями использования территории, площадь земельного участка, покрываемая зоной с особыми условиями использования территории, составляет (кв.м): 47, 24.

Строительство в охранных зонах сетей инженерных коммуникаций (или вынос сетей) возможно по согласованию с владельцами этих сетей.

7. Охранная зона канализационных сетей:

Земельный участок частично расположен в границах зоны с особыми условиями использования территории, площадь земельного участка, покрываемая зоной с особыми условиями использования территории, составляет 70 кв.м.

Строительство в охранных зонах сетей инженерных коммуникаций (или вынос сетей) возможно по согласованию с владельцами этих сетей.

8. Зона градостроительных ограничений:

Земельный участок частично расположен в границах зоны с особыми условиями использования территории, площадь земельного участка, покрываемая зоной с особыми условиями использования территории, составляет 1 кв.м.

9. Территория объекта культурного наследия:

Земельный участок полностью расположен в границах зоны с особыми условиями использования территории.

Ограничения использования земельного участка определяются Федеральным законом от 25.06.2002 (ред. от 29.12.2017) №73-ФЗ "Об объектах культурного наследия (памятниках истории и культуры) народов Российской Федерации"

6. Информация о границах зон с особыми условиями использования территорий, если земельный участок полностью или частично расположен в границах таких зон:

Наименование зоны с особыми условиями использования территории с указанием объекта, в отношении которого установлена такая зона	Перечень координат характерных точек в системе координат, используемой для ведения Единого государственного реестра недвижимости		
	Обозначение (номер) характерной точки	X	Y
Территория предварительных археологических разведок	1-4,11-28	см.Приложение	см.Приложение
Охранная зона подстанций и других электротехнических сооружений	6-9,29-31	см.Приложение	см.Приложение
Охранная зона подстанций и других электротехнических сооружений	14,32-34	см.Приложение	см.Приложение
Охранная зона газораспределительной сети	18-21,35-40	см.Приложение	см.Приложение
Охранная зона водопроводных сетей	41-62	см.Приложение	см.Приложение
Охранная зона водопроводных сетей	5,63-69	см.Приложение	см.Приложение
Охранная зона кабельных линий электропередачи	10-12,70-77	см.Приложение	см.Приложение
Охранная зона кабельных линий электропередачи	78-93	см.Приложение	см.Приложение
Охранная зона канализационных сетей	3,94-118	см.Приложение	см.Приложение
Зона градостроительных ограничений	22,119,120	см.Приложение	см.Приложение
Объединенная зона охраны объектов культурного наследия	5-10,23-28	см.Приложение	см.Приложение

7. Информация о границах зон действия публичных сервитутов

Информация отсутствует

8. Номер и (или) наименование элемента планировочной структуры, в границах которого расположен земельный участок

-

9. Информация о технических условиях подключения (технологического присоединения) объектов капитального строительства к сетям инженерно-технического обеспечения, определенных с учетом программ комплексного развития систем коммунальной инфраструктуры поселения, городского округа

информация отсутствует

10. Реквизиты нормативных правовых актов субъекта Российской Федерации, муниципальных правовых актов, устанавливающих требования к благоустройству территории

Закон Санкт-Петербурга «О благоустройстве в Санкт-Петербурге» от 25.12.2015 №891-180.

11. Информация о красных линиях:

Обозначение (номер) характерной точки	Перечень координат характерных точек в системе координат, используемой для ведения Единого государственного реестра недвижимости	
	X	Y
-	-	-

Описание границ земельного участка.

Обозначение (номер) характерной точки	Перечень координат характерных точек в системе координат, используемой для ведения Единого государственного реестра недвижимости	
	X	Y
1	95128	111052.86
2	95119.56	111057.83
3	95103.70	111067.46
4	95089.17	111076.27
5	95065.62	111090.54
6	95090.07	111130.99
7	95092.73	111131.61
8	95094.85	111132.13
9	95099.95	111141.30
10	95106.13	111137.65
11	95108.59	111138.73
12	95111.36	111139.89
13	95121.80	111134.06
14	95124.85	111138.83
15	95143.87	111124.30
16	95143.45	111123.59
17	95163.18	111111.96
18	95165.99	111101.20
19	95173.72	111096.85
20	95176.11	111095.45
21	95179.71	111093.61
22	95148.28	111040.67
23	95088.78	111076.51
24	95108.35	111138.62
25	95116.07	111133.48
26	95142.61	111119.11
27	95124.68	111090.89
28	95104.73	111102.59
29	95093.47	111122.42
30	95087.07	111126.03
31	95103.11	111139.43
32	95135.23	111130.90
33	95134.11	111129.19
34	95123.07	111136.05
35	95172.94	111082.20
36	95159.07	111090.60
37	95165.40	111103.45
38	95172.32	111094.23
39	95177.64	111091.04
40	95179.15	111093.86
41	95115.54	111060.27
42	95106.98	111065.47
43	95109.25	111068.78
44	95109.36	111068.96

Обозначение (номер) характерной точки	Перечень координат характерных точек в системе координат, используемой для ведения Единого государственного реестра недвижимости	
	X	Y
45	95109.85	111069.65
46	95110.46	111070.25
47	95111.16	111070.74
48	95111.93	111071.11
49	95112.75	111071.33
50	95113.61	111071.41
51	95114.46	111071.35
52	95115.29	111071.14
53	95112.71	111067.01
54	95115.93	111064.99
55	95118.17	111068.57
56	95118.46	111067.80
57	95118.62	111067
58	95118.65	111066.19
59	95118.55	111065.38
60	95118.31	111064.60
61	95117.96	111063.87
62	95117.68	111063.40
63	95068.01	111089.09
64	95067.80	111094.15
65	95068.21	111093.36
66	95068.48	111092.52
67	95068.59	111091.64
68	95068.55	111090.76
69	95068.35	111089.90
70	95095.67	111133.61
71	95097.30	111136.54
72	95097.62	111136.08
73	95104.05	111138.88
74	95115.66	111137.49
75	95114.19	111137.51
76	95105.64	111136.34
77	95096.51	111132.30
78	95122.66	111135.40
79	95124.38	111138.10
80	95124.52	111138
81	95125.63	111137.93
82	95125.77	111138.13
83	95128.31	111136.19
84	95128.16	111135.96
85	95129.76	111135.08
86	95134.09	111131.77
87	95133.28	111131.72
88	95132.43	111131.85
89	95131.51	111132.11
90	95130.56	111132.46

Обозначение (номер) характерной точки	Перечень координат характерных точек в системе координат, используемой для ведения Единого государственного реестра недвижимости	
	X	Y
91	95129.45	111132.97
92	95126.36	111134.67
93	95123.40	111134.87
94	95112.30	111062.24
95	95102.49	111068.19
96	95103.75	111070.41
97	95104.24	111071.12
98	95104.84	111071.74
99	95105.54	111072.24
100	95106.32	111072.61
101	95107.15	111072.85
102	95108.02	111072.94
103	95108.88	111072.88
104	95109.72	111072.67
105	95110.51	111072.32
106	95111.23	111071.84
107	95111.85	111071.24
108	95112.36	111070.54
109	95112.75	111069.77
110	95112.99	111068.94
111	95113.09	111068.08
112	95113.04	111067.22
113	95112.85	111066.38
114	95113.01	111065.63
115	95113.05	111064.87
116	95112.98	111064.11
117	95112.80	111063.37
118	95112.51	111062.67
119	95135.22	111048.52
120	95148.35	111040.78

Пронумеровано и пр



№ 26 (кладчатъ шест)