

Ведомость малых архитектурных форм

Table with 5 columns: Поз., Изображение, Наименование, Кол-во, Примечание. Lists various landscape elements like benches, tables, and playground equipment with their respective quantities and specifications.

Примечание: - МАФ могут быть заменены на аналог другого производителя; - Цветовое решение МАФ может быть изменено по согласованию с архитекторами; - Скамьи поз. 4 по ведомости МАФ расположены под консолями жилых корпусов, имеют спинки и подлокотники, доступны для МГН и могут быть использованы МГН для отдыха...

Заказ №3/5093-19-11.10.2019г в 2-х частях

ЛИНИИ ГРАДОСТРОИТЕЛЬНОГО РЕГУЛИРОВАНИЯ НАНЕСЕНЫ ПО СОСТОЯНИЮ НА 29.05.19

ПРОЕКТИРОВАНИЕ ВЫПОЛНИТЬ В УВЯЗКЕ С СУЩЕСТВУЮЩИМИ ОТМЕТКАМИ

Срок действия инженерно-топографического плана - 3 года с момента изготовления (п.1.4. Раздел II постановления Правительства Москвы от 19.05.2015 №284-ПП «Об утверждении порядка оформления ордеров (разрешений) на проведение земляных работ...»)

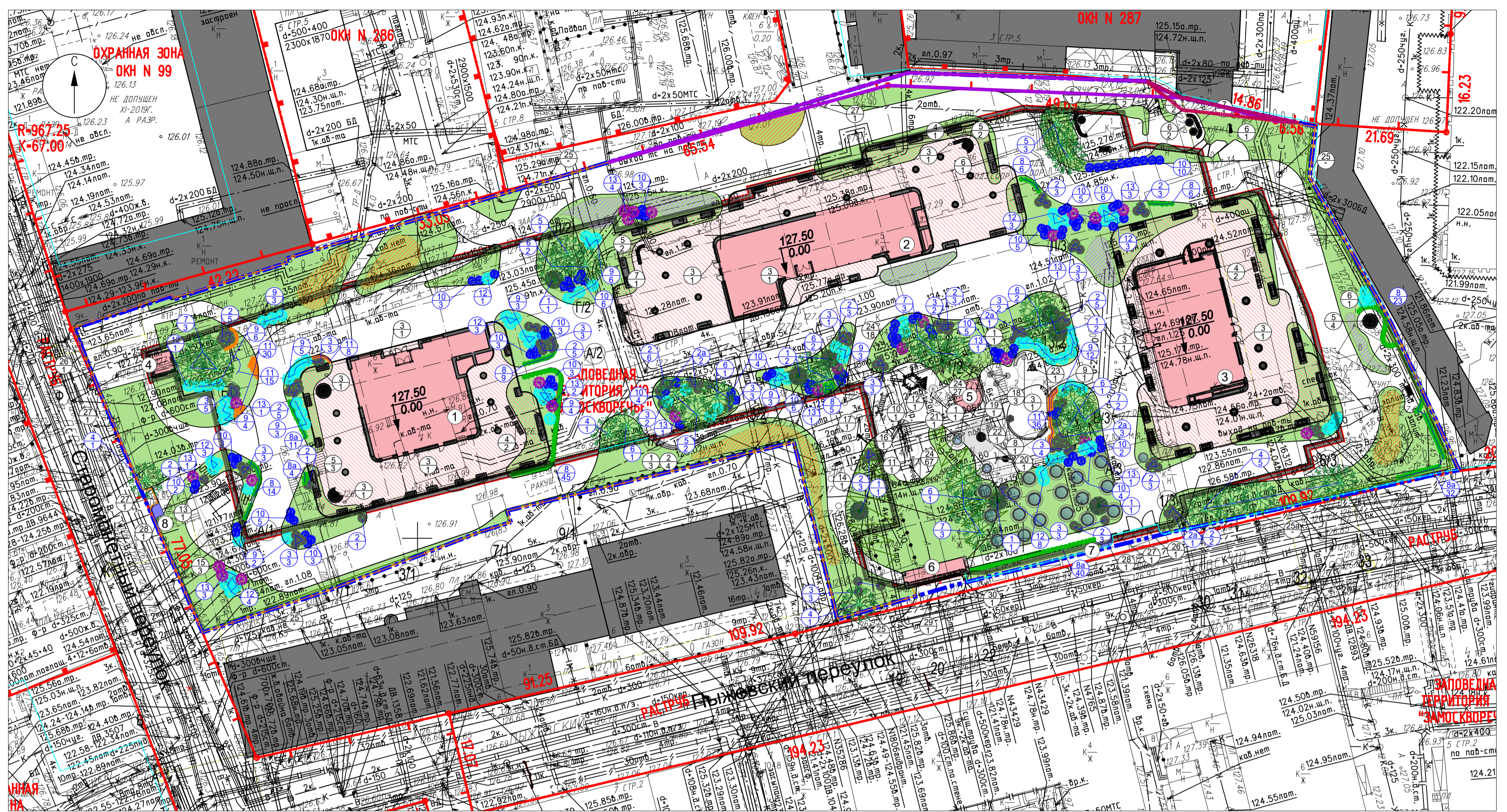
По вопросам несоответствия планового положения подземных коммуникаций обращаться по тел. (499) 530-20-22 (доб.11-43)

Положение электрических кабелей проверено по материалам МКС ПАО "МОЭСК" Дата: 29.11.2019г. Исполнитель: Погудина Е.А.

В ГОЛУБЫХ ГРАНИЦАХ ЗАКАЗ ВЫПОЛНЕН ПО ИМЕЮЩИМСЯ В ГБУ "МОСГОРГЕОТРЕСТ" МАТЕРИАЛАМ

Table with 3 columns: Без печати ГБУ "Мосгоргеотрест" недействителен, ИНЖЕНЕРНО-ТОПОГРАФИЧЕСКИЙ ПЛАН, МОСКОМАРХИТЕКТУРА © ГБУ "Мосгоргеотрест". Includes project details like order number and date.

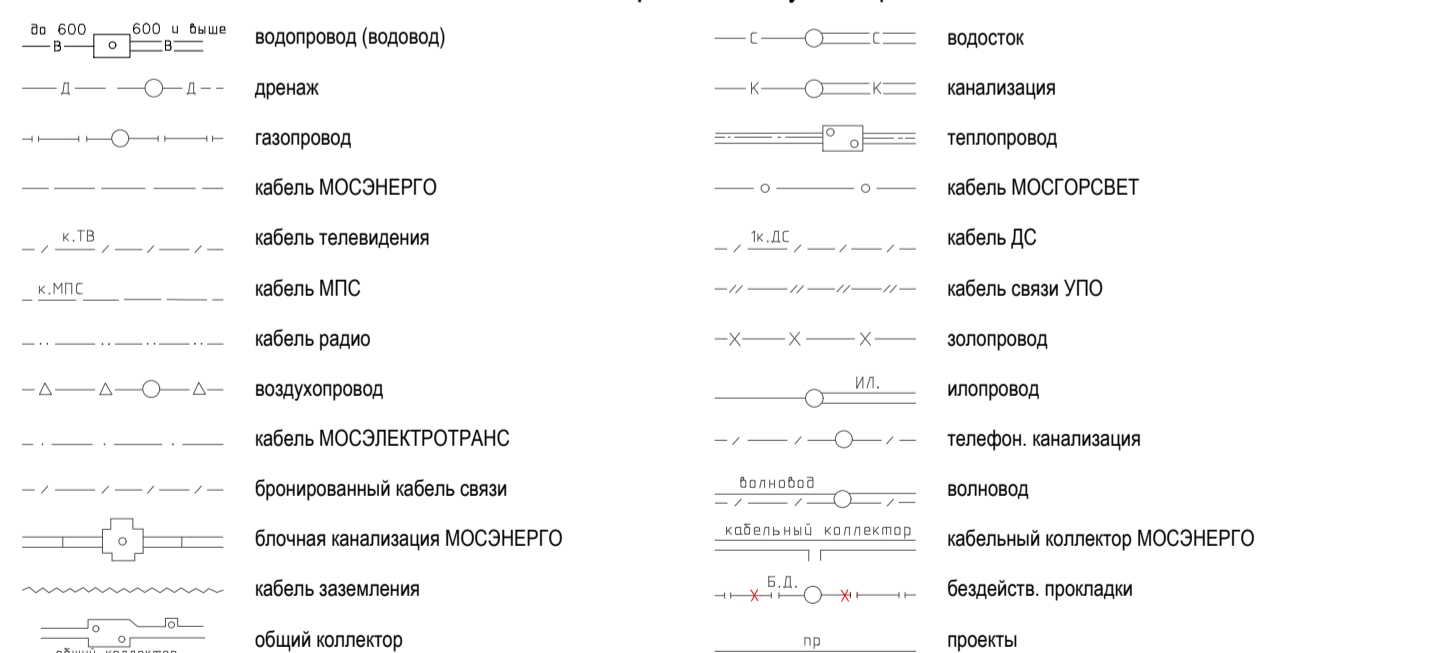
Table with 3 columns: Изм., Кол-во, Лист, Подпись, Дата. Includes a grid for revision tracking and project information like '20/214-П-РД-ПЗУ1' and 'ООО "Проект СПИЧ"'. Includes a signature of the engineer.




Экспликация зданий и сооружений

Table with 3 columns: Номер на плане, Наименование, Примечание. Lists buildings 1-8 with their respective descriptions and project types.

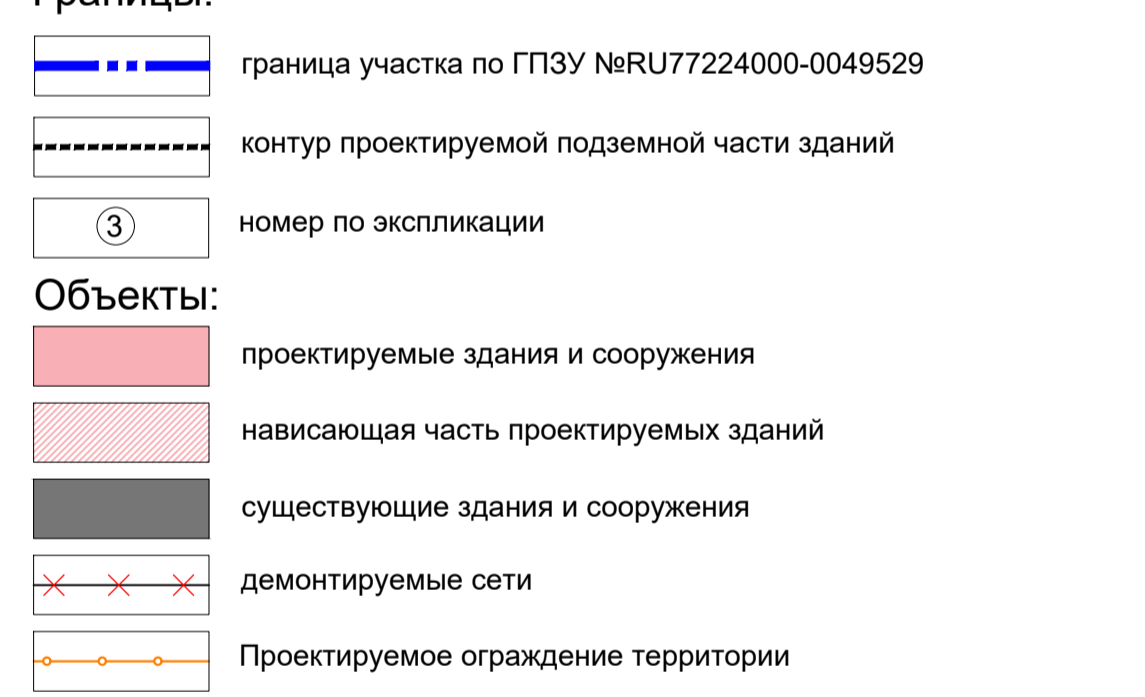
Условные обозначения подземных инженерных коммуникаций



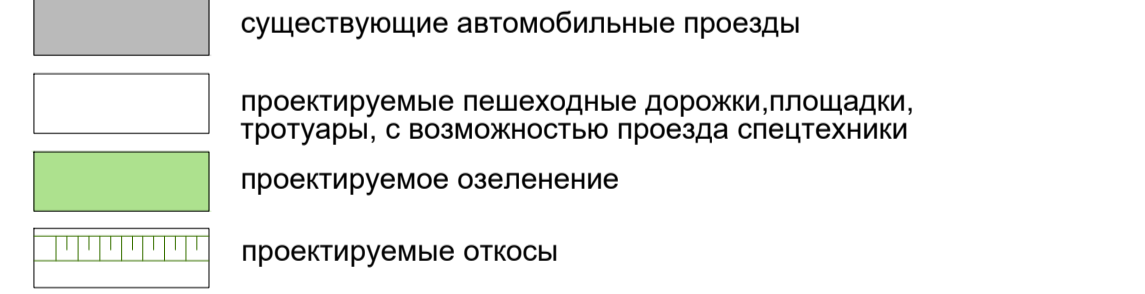
Условные обозначения линий градостроительного регулирования



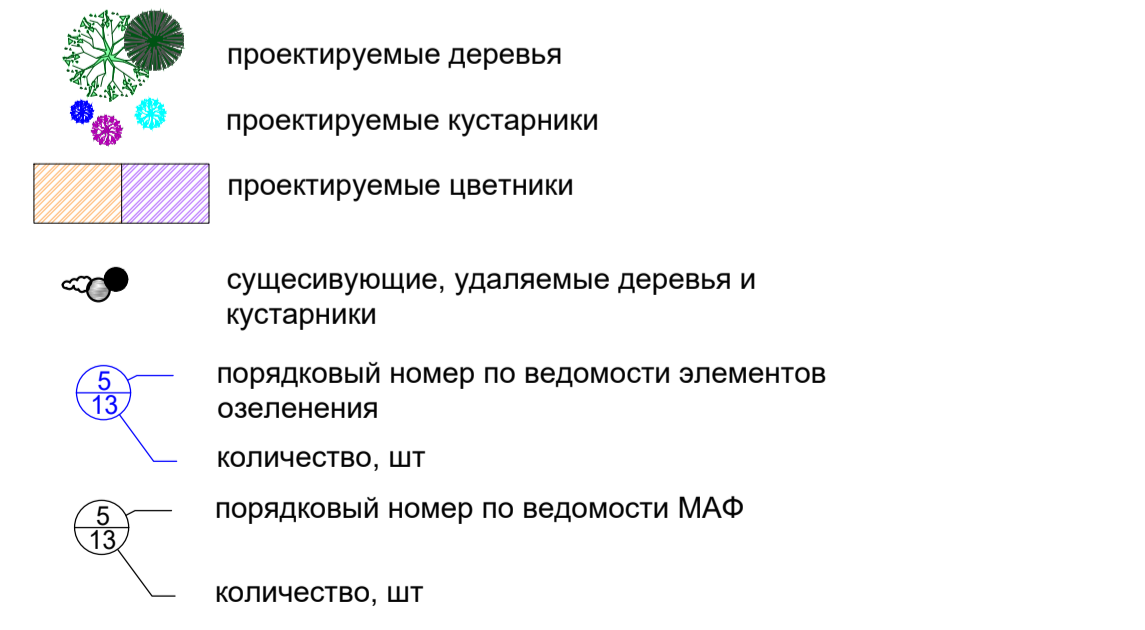
Условные обозначения: Границы:



Территории:



Благоустройство:



Данный топографо-геодезический план является точной копией с оригинала ГУП "МОСГОРГЕОТРЕСТ", выданного по заказу №3/5093-19 от 10.12.2019г. в 1-х части.

Главный инженер Цуканов И.О.

АССОРТИМЕНТНАЯ ВЕДОМОСТЬ

Table with 5 columns: Поз., Наименование растений, Кол-во, Стандарт, Обозначение. Lists various plants like 'Ель колючая', 'Сосна горная', and 'Липа мелколистная' with their quantities and standards.

Summary table for landscaping: Площадь озеленения всего, в том числе: 4980,6м²; Фактурный газон. Тип I: 212,0м²; Цветник Тип II: 144,0м²; газон обыкновенный, м²: 4624,6м².