
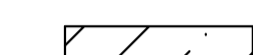








ВЕДОМОСТЬ ЖИЛЫХ И ОБЩЕСТВЕННЫХ ЗДАНИЙ И СООРУЖЕНИЙ

Номер на плане	Наименование и обозначение	Этажность	Количество		Площадь, м ²				Строительный объем, м ³	
			зданий	квартир	здания	всего	здания	всего	здания	всего
1	Жилой дом поз.1	10	1	170	1717	1717	10938.69	10938.69	56279	56279
2	Жилой дом поз.2	10	1	206	2094	2094	11835.82	11835.82	62566	62566
3	Жилой дом поз.3	10	1	132	2790	2790	9561.69	9561.69	56359	56359
4	КНС	1	1	-	8.9	8.9	-	-	42.5	42.5

Условные обозначения:

-  Граница земельного участка
-  Линия застройки
-  Место допустимого размещения зданий
-  Покрытие отсыпки (асфальт)
-  Покрытие тротуаров (плитка)
-  Покрытие детских площадок
-  Покрытие спорт. площадок
-  Газон
-  Место стоянки автомашин для маломобильных групп населения



Количество парковочных мест в границах участка – 164 м/мест (в том числе боксы 36штук)

Согласовано
Имя, Ф.И.О.
Подп. и дата
Виза, инв. №

Комплекс из многоквартирных многоэтажных жилых домов со встроенными помещениями общественного назначения и паркингами					
Территория бывшего аэропорта, Советский район, г. Брянск					
Изм.	Кол. уц.	Лист	№ док.	Подп.	Дата
Жилые дома				Стадия	Лист
				П	1
ГИП	Плещин	Схема планировочной организации земельного участка		ООО "АКВАРЕЛЬ"	
ГАП	Гроздева	М 1:500			
Разраб.	Щуцкая				