

Градостроительный план земельного участка

№	R	U	2	5	3	0	4	0	0	0	-	2	5	0	3	2	0	2	0	0	0	0	0	0	0	2	1	4
---	---	---	---	---	---	---	---	---	---	---	---	---	---	---	---	---	---	---	---	---	---	---	---	---	---	---	---	---

Градостроительный план земельного участка подготовлен на основании обращения ООО «ДВ Констракшен» от 17.03.2020 № 5406/20у

(реквизиты заявления правообладателя земельного участка с указанием ф.и.о. заявителя – физического лица, либо реквизиты заявления и наименование заявителя – юридического лица о выдаче градостроительного плана земельного участка)

Местонахождение земельного участка

Приморский край

(субъект Российской Федерации)

Владивостокский городской округ

(муниципальный район или городской округ)

(поселение)

Описание границ земельного участка:

Обозначение (номер) характерной точки	Перечень координат характерных точек в системе координат, используемой для ведения Единого государственного реестра недвижимости	
	X	Y
1	360106.29	1401426.39
2	360017.31	1401420.73
3	359997.09	1401417.43
4	359994.28	1401417.78
5	359965.78	1401448.89
6	359964.59	1401450.22
7	359959.74	1401456.40
8	359935.57	1401486.82
9	359933.05	1401489.82
10	359930.58	1401493.32
11	359928.62	1401496.67
12	359926.76	1401500.56
13	359925.57	1401503.70
14	359924.59	1401506.90
15	359923.91	1401509.80
16	359923.39	1401512.88
17	359923.10	1401515.61
18	359922.96	1401518.43
19	359922.96	1401520.41
20	359923.07	1401522.75
21	359923.25	1401524.72
22	359923.51	1401526.69
23	359923.91	1401528.95
24	359924.50	1401531.49
25	359925.50	1401534.85
26	359926.74	1401538.12
27	359928.27	1401541.40
28	359930.01	1401544.51

29	359931.88	1401547.35
30	359934.22	1401550.38
31	359937.11	1401553.53
32	359940.41	1401556.54
33	359944.27	1401559.43
34	359948.71	1401562.08
35	359952.60	1401563.92
36	359957.06	1401565.53
37	359965.83	1401567.67
38	359975.37	1401569.95
39	360104.29	1401600.71
40	360104.85	1401600.86

Кадастровый номер земельного участка (при наличии)
25:28:010043:843

Площадь земельного участка
25706 кв.м

Информация о расположенных в границах земельного участка объектах капитального строительства:

Объекты капитального строительства отсутствуют

Информация о границах зоны планируемого размещения объекта капитального строительства в соответствии с утвержденным проектом планировки территории (при наличии):

Проект планировки территории утвержден

Обозначение (номер) характерной точки	Перечень координат характерных точек в системе координат, используемой для ведения Единого государственного реестра недвижимости	
	X	Y
-	-	-

Реквизиты проекта планировки территории и (или) проекта межевания территории в случае, если земельный участок расположен в границах территории, в отношении которой утверждены проект планировки территории и (или) проект межевания территории

Постановление администрации города Владивостока от 05.04.2019 № 1398 «Об утверждении документации по планировке территории в части проекта планировки территории и проекта межевания территории в районе «Зеленый угол» (ул. Нейбута) Владивостокского городского округа».

(указывается в случае, если земельный участок расположен в границах территории, в отношении которой утверждены проект планировки территории и (или) проект межевания территории)

Градостроительный план подготовлен Измайловой Н.Ю., заместителем начальника управления градостроительства и архитектуры администрации города Владивостока

(ф.и.о., должность уполномоченного лица, наименование органа)

М.П.
(при наличии)



(подпись)

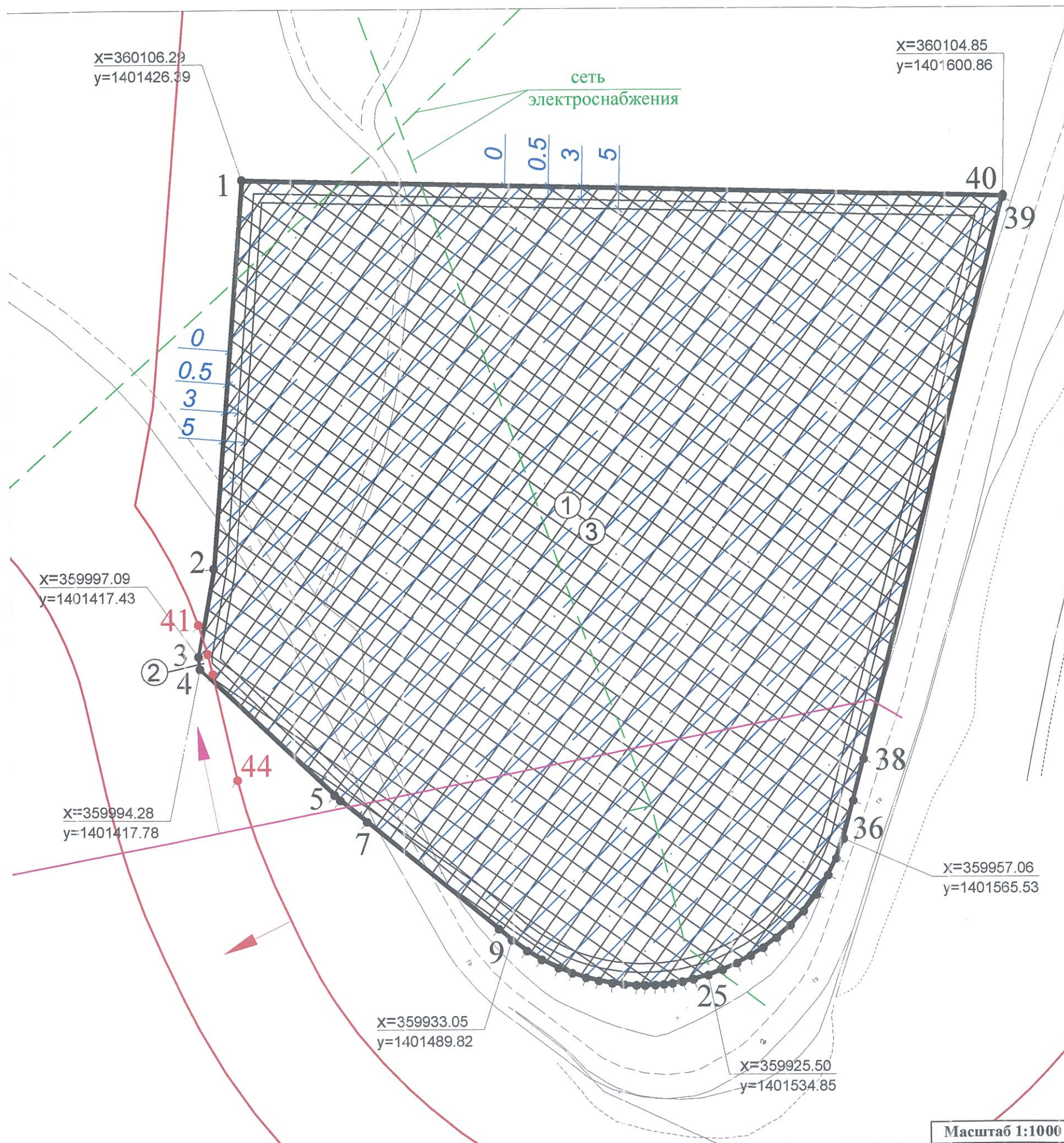
Измайлова / Н.Ю. Измайлова /

(расшифровка подписи)

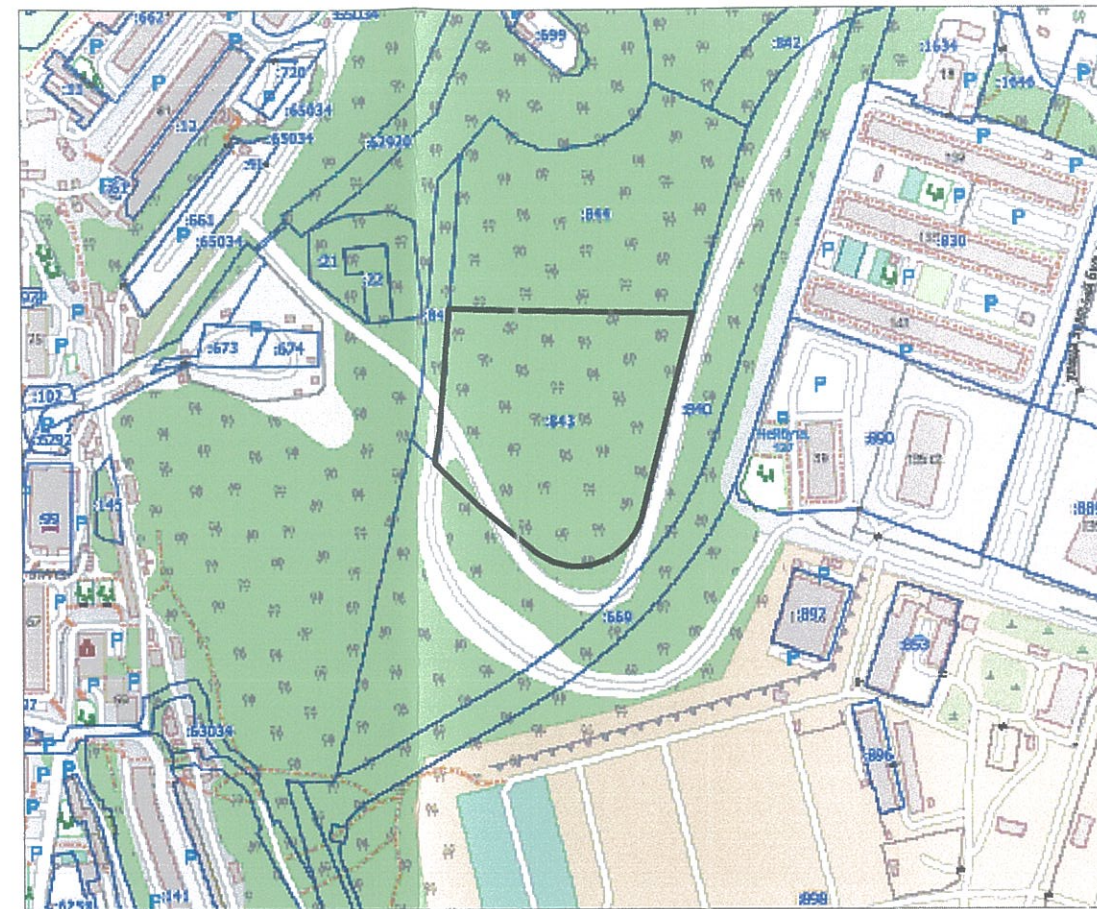
Дата выдачи

03.03.2020.
(ДД.ММ.ГГГГ)









1. Чертеж градостроительного плана земельного участка



Ситуационный план



Условные обозначения:

-  Граница земельного участка
-  Зона планируемого размещения объектов капитального строительства в соответствии с утвержденной документацией по планировке территории (зона комплексной многоэтажной жилой застройки).
-  Зона планируемого размещения объектов капитального строительства в соответствии с утвержденной документацией по планировке территории (зона объектов транспортной инфраструктуры).
-  Границы, в которых разрешается строительство объектов капитального строительства
-  Сети инженерно-технического обеспечения
-  Зона регулирования застройки объекта культурного наследия (Саперный рудт № 4 Владивостокской крепости)
-  Красные линии
-  Минимальные отступы от границ земельного участка, в пределах которых разрешается строительство объектов капитального строительства

Масштаб 1:1000

Чертеж(и) градостроительного плана земельного участка разработан(ы) на топографической основе в масштабе 1:1000, выполненной на основании архивных картографических материалов управления градостроительства и архитектуры администрации города Владивостока.

(дата, наименование организации, подготовившей топографическую основу)

Чертеж(и) градостроительного плана земельного участка разработан(ы) _____ -
(дата, наименование организации)

2. Информация о градостроительном регламенте либо требованиях к назначению, параметрам и размещению объекта капитального строительства на земельном участке, на котором действие градостроительного регламента не распространяется или для которого градостроительный регламент не устанавливается

Земельный участок расположен в территориальной зоне застройки многоэтажными жилыми домами (9 этажей и более) (Ж 4), в границах территории, в отношении которой предусматривается осуществление деятельности по комплексному и устойчивому развитию территории. Установлен градостроительный регламент.

2.1. Реквизиты акта органа государственной власти субъекта Российской Федерации, органа местного самоуправления, содержащего градостроительный регламент либо реквизиты акта федерального органа государственной власти, органа государственной власти субъекта Российской Федерации, органа местного самоуправления, иной организации, определяющего, в соответствии с федеральными законами, порядок использования земельного участка, на который действие градостроительного регламента не распространяется или для которого градостроительный регламент не устанавливается

Решение Думы города Владивостока от 07.04.2010 № 462 «Об утверждении Правил землепользования и застройки на территории Владивостокского городского округа» (в действующей редакции).

2.2. Информация о видах разрешенного использования земельного участка

основные виды разрешенного использования земельного участка:

- многоэтажная жилая застройка (размещение многоквартирных домов этажностью девять этажей и выше; благоустройство и озеленение придомовых территорий; обустройство спортивных и детских площадок, хозяйственных площадок и площадок для отдыха; размещение подземных гаражей и автостоянок, размещение объектов обслуживания жилой застройки во встроенных, пристроенных и встроенно-пристроенных помещениях многоквартирного дома в отдельных помещениях дома, если площадь таких помещений в многоквартирном доме не составляет более 15% от общей площади дома);

- общественное питание (размещение объектов капитального строительства в целях устройства мест общественного питания (рестораны, кафе, столовые, закусочные, бары));

- коммунальное обслуживание (размещение зданий и сооружений в целях обеспечения физических и юридических лиц коммунальными услугами. Содержание данного вида разрешенного использования включает в себя содержание видов разрешенного использования с кодами 3.1.1 - 3.1.2 Классификаторов видов разрешенного использования земельных участков);

- предоставление коммунальных услуг (размещение зданий и сооружений, обеспечивающих поставку воды, тепла, электричества, газа, отвод канализационных стоков, очистку и уборку объектов недвижимости (котельных, водозаборов, очистных сооружений, насосных станций, водопроводов, линий электропередач, трансформаторных подстанций, газопроводов, линий связи, телефонных станций, канализаций, стоянок, гаражей и мастерских для обслуживания уборочной и аварийной техники, сооружений, необходимых для сбора и плавки снега));

- земельные участки (территории) общего пользования (земельные участки общего пользования. Содержание данного вида разрешенного использования включает в себя содержание видов разрешенного использования с кодами 12.0.1 - 12.0.2 Классификатора видов разрешенного использования земельных участков);

- улично-дорожная сеть (размещение объектов улично-дорожной сети: автомобильных дорог, трамвайных путей и пешеходных тротуаров в границах населенных пунктов, пешеходных переходов, бульваров, площадей, проездов, велодорожек и объектов велотранспортной и инженерной инфраструктуры; размещение придорожных стоянок (парковок) транспортных средств в границах городских улиц и дорог, за исключением предусмотренных видами разрешенного использования с кодами 2.7.1, 4.9, 7.2.3 Классификатора видов разрешенного использования земельных участков, а также некапитальных сооружений, предназначенных для охраны транспортных средств);

- благоустройство территории (размещение декоративных, технических, планировочных, конструктивных устройств, элементов озеленения, различных видов оборудования и оформления, малых архитектурных форм, некапитальных нестационарных строений и сооружений, информационных щитов и указателей, применяемых как составные части благоустройства территории, общественных туалетов);

условно разрешенные виды использования земельного участка:

- банковская и страховая деятельность (размещение объектов капитального строительства, предназначенных для размещения организаций, оказывающих банковские и страховые услуги);

вспомогательные виды использования земельного участка:

- предоставление коммунальных услуг (размещение зданий и сооружений, обеспечивающих поставку воды, тепла, электричества, газа, отвод канализационных стоков, очистку и уборку объектов недвижимости (котельных, водозаборов, очистных сооружений, насосных станций, водопроводов, линий электропередач, трансформаторных подстанций, газопроводов, линий связи, телефонных станций, канализаций, стоянок, гаражей и мастерских для обслуживания уборочной и аварийной техники, сооружений, необходимых для сбора и плавки снега));

- земельные участки (территории) общего пользования (земельные участки общего пользования. Содержание данного вида разрешенного использования включает в себя содержание видов разрешенного использования с кодами 12.0.1 - 12.0.2 Классификатора видов разрешенного использования земельных участков);

- улично-дорожная сеть (размещение объектов улично-дорожной сети: автомобильных дорог, трамвайных путей и пешеходных тротуаров в границах населенных пунктов, пешеходных переходов, бульваров, площадей, проездов, велодорожек и объектов велотранспортной и инженерной инфраструктуры; размещение придорожных стоянок (парковок) транспортных средств в границах городских улиц и дорог, за исключением предусмотренных видами разрешенного использования с кодами 2.7.1, 4.9, 7.2.3 Классификатора видов разрешенного использования земельных участков, а также некапитальных сооружений, предназначенных для охраны транспортных средств);

- благоустройство территории (размещение декоративных, технических, планировочных, конструктивных устройств, элементов озеленения, различных видов оборудования и оформления, малых архитектурных форм, некапитальных нестационарных строений и сооружений, информационных щитов и указателей, применяемых как составные части благоустройства территории, общественных туалетов).

2.3. Предельные (минимальные и (или) максимальные) размеры земельного участка и предельные параметры разрешенного строительства, реконструкции объекта капитального строительства, установленные градостроительным регламентом для территориальной зоны, в которой расположен земельный участок

Предельные (минимальные и (или) максимальные) размеры земельных участков, в том числе их площадь		Минимальные отступы от границ земельного участка в целях определения мест допустимого размещения зданий, строений, сооружений, за пределами которого запрещено строительство зданий, строений, сооружений	Предельное количество этажей и (или) предельная высота зданий, строений, сооружений	Максимальный процент застройки в границах земельного участка, определяемый как отношение суммарной площади земельного участка, которая может быть застроена, ко всей площади земельного участка	Требования к архитектурным решениям объектов капитального строительства, расположенным в границах территории исторического поселения федерального или регионального значения	Иные показатели	
1	2	3	4	5	6	7	8
Длина, м	Ширина, м	Площадь, м ² или га					
ОСНОВНЫЕ ВИДЫ И ПАРАМЕТРЫ РАЗРЕШЕННОГО ИСПОЛЬЗОВАНИЯ ЗЕМЕЛЬНЫХ УЧАСТКОВ И ОБЪЕКТОВ КАПИТАЛЬНОГО СТРОИТЕЛЬСТВА							
Многоэтажная жилая застройка (высотная застройка).							
Без ограничений	Без ограничений	Не менее 2500 кв.м.	– 3 м; –0 м в случае размещения на смежном участке пристроенного здания;	Предельное минимальное количество этажей – 9 надземных этажей. Предельное	Максимальный процент застройки в границах земельного участка, включая здания,	Без ограничений	Минимальный процент озеленения – 30. Минимальное количество мест для хранения автомобилей – 1 машино-место на 100 кв. м жилой площади, но не менее 0,5 машино-мест на 1 квартиру.

			–5 м со стороны улично-дорожной сети, за исключением проездов. В условиях реконструкции существующей застройки отступы от границ земельного участка формируются в соответствии со сложившейся линией застройки или по красной линии.	Максимальное количество этажей – 30 надземных этажей.	строения, сооружения, в том числе обеспечивающие функционирование объекта - 60. Максимальный коэффициент плотности застройки жилыми домами – 2,5.		В случае отклонения от предельно допустимых параметров в части обеспечения местами парковки автомобилей, необходимо обоснование наличия мест хранения автомобилей, доступных для неограниченного круга лиц, в пределах пешеходной территориальной доступности – 500 м.
--	--	--	---	---	---	--	--

Общественное питание.

Без ограничений	Без ограничений	Не менее 200 кв.м.	- 3 м. В условиях реконструкции существующей застройки отступы от границ земельного участка формируются в соответствии со сложившейся линией застройки или по красной линии.	Предельное количество этажей – 3 надземных этажа.	Максимальный процент застройки в границах земельного участка, включая здания, строения, сооружения, в том числе обеспечивающие функционирование объекта - 75.	Без ограничений	Минимальный процент озеленения – 15. Минимальное количество мест для стоянки автомобилей – 10 машино-мест на 50 мест.
-----------------	-----------------	--------------------	---	---	---	-----------------	--

Коммунальное обслуживание.					
Предоставление коммунальных услуг.					
Без ограничений	Размеры земельных участков для объектов, предназначенных для приема физических и юридических лиц в связи с предоставлением коммунальных услуг – не менее 300 кв.м. Размеры земельных участков для объектов обеспечения физических и юридических лиц коммунальными услугами не подлежат установлению.	- 0,5 м. В условиях реконструкции существующей застройки отступы от границ земельного участка формируются в соответствии со сложившейся линией застройки или по красной линии.	Предельное количество этажей – 2 надземных этажа.	Максимальный процент застройки в границах земельного участка, включая здания, строения, сооружения, в том числе обеспечивающие функционирование объекта - 90.	Без ограничений
Земельные участки (территории общего пользования). Улично-дорожная сеть. Благоустройство территории.					
Предельные (минимальные и (или) максимальные) размеры земельных участков, предельные параметры разрешенного строительства, реконструкции объектов капитального строительства не подлежат установлению					

УСЛОВНО РАЗРЕШЕННЫЕ ВИДЫ И ПАРАМЕТРЫ ИСПОЛЬЗОВАНИЯ ЗЕМЕЛЬНЫХ УЧАСТКОВ И ОБЪЕКТОВ КАПИТАЛЬНОГО СТРОИТЕЛЬСТВА

Банковская и страховая деятельность.

<p>Без ограничений</p>	<p>Без ограничений</p>	<p>Не менее 500 кв.м.</p>	<p>- 3 м. В условиях реконструкции существующей застройки отступы от границ земельного участка формируются в соответствии со сложившейся линией застройки или по красной линии.</p>	<p>Предельное максимальное количество этажей – 10 надземных этажей.</p>	<p>Максимальный процент застройки в границах земельного участка, включая здания, строения, сооружения, в том числе обеспечивающие функционирование объекта - 75.</p>	<p>Без ограничений</p>	<p>Минимальный процент озеленения – 15. Минимальное количество мест для стоянки автомобилей – 1 машино-место на 50 кв. м общей площади, но не менее 35 машино-мест на 100 работающих.</p>
------------------------	------------------------	---------------------------	---	---	--	------------------------	---

ВСПОМОГАТЕЛЬНЫЕ ВИДЫ И ПАРАМЕТРЫ РАЗРЕШЕННОГО ИСПОЛЬЗОВАНИЯ ЗЕМЕЛЬНЫХ УЧАСТКОВ И ОБЪЕКТОВ КАПИТАЛЬНОГО СТРОИТЕЛЬСТВА

Предоставление коммунальных услуг.

<p>Без ограничений</p>	<p>Без ограничений</p>	<p>Размеры земельных участков не подлежат установлению.</p>	<p>- 0.5 м. В условиях реконструкции существующей застройки отступы от границ земельного участка формируются в соответствии со сложившейся линией застройки или по красной</p>	<p>Предельное максимальное количество этажей – 2 надземных этажа.</p>	<p>Максимальный процент застройки в границах земельного участка не подлежит установлению.</p>	<p>Без ограничений</p>	<p>-</p>
------------------------	------------------------	---	--	---	---	------------------------	----------

3. Информация о расположенных в границах земельного участка объектах капитального строительства и объектах культурного наследия

3.1. Объекты капитального строительства

№ не имеется, не имеется,
 (согласно чертежу(ам) градостроительного плана) (назначение объекта капитального строительства,
 этажность, высотность, общая площадь, площадь застройки)
 инвентаризационный или кадастровый номер не имеется

3.2. Объекты, включенные в единый государственный реестр объектов культурного наследия (памятников истории и культуры) народов Российской Федерации

№ информация отсутствует информация отсутствует,
 (согласно чертежу(ам) градостроительного плана) (назначение объекта культурного наследия, общая площадь,
 площадь застройки)

информация отсутствует,
 (наименование органа государственной власти, принявшего решение о включении выявленного объекта
 культурного наследия в реестр, реквизиты этого решения)

регистрационный номер в реестре информация отсутствует от _____
 (дата)

4. Информация о расчетных показателях минимально допустимого уровня обеспеченности территории объектами коммунальной, транспортной, социальной инфраструктур и расчетных показателях максимально допустимого уровня территориальной доступности указанных объектов для населения в случае, если земельный участок расположен в границах территории, в отношении которой предусматривается осуществление деятельности по комплексному и устойчивому развитию территории:

Многоэтажная жилая застройка (высотная застройка)								
Информация о расчетных показателях минимально допустимого уровня обеспеченности территории								
Объекты коммунальной инфраструктуры			Объекты транспортной инфраструктуры			Объекты социальной инфраструктуры		
Наименование вида объекта	Единица измерения	Расчетный показатель	Наименование вида объекта	Единица измерения	Расчетный показатель	Наименование вида объекта	Единица измерения	Расчетный показатель
1	2	3	4	5	6	7	8	9
Расчетные показатели минимально допустимого уровня обеспеченности территории объектами коммунальной инфраструктуры местного значения городского округа			Автомобильные дороги местного значения в границах городского округа	1 кв. км	2,6 км протяженности улично-дорожной сети на 1 кв. км территорий городских населенных пунктов.	Дошкольные образовательные организации	Мест на 10 га	420
			Гаражи и открытые стоянки для постоянного хранения индивидуальных легковых автомобилей	1 кв. км	для территорий, площадью более 15 га – не менее 20% расчетного числа индивидуальных легковых автомобилей.	Общественные организации	Мест на 10 га	420
Информация о расчетных показателях максимально допустимого уровня территориальной доступности								
Наименование вида объекта	Единица измерения	Расчетный показатель	Наименование вида объекта	Единица измерения	Расчетный показатель	Наименование вида объекта	Единица измерения	Расчетный показатель
1	2	3	4	5	6	7	8	9
Расчетные показатели максимально допустимого уровня территориальной доступности указанных объектов для населения не нормируются.			Автомобильные дороги местного значения в границах городского округа	м	Не нормируется	Дошкольные образовательные организации	мин	10

	<p>округа</p> <p>Гаражи и открытые стоянки для постоянного хранения индивидуальных легковых автомобилей</p>	<p>м</p>	<p>— не более 500; в районах реконструкции или с неблагоприятной гидрогеологической обстановкой — не более 1500</p>	<p>Общеобразовательные организации</p> <p>Организации дополнительного образования</p>	<p>мин</p> <p>мин</p>	<p>10</p> <p>10</p>
--	---	----------	---	---	-----------------------	---------------------

5. Информация об ограничениях использования земельного участка, в том числе если земельный участок полностью или частично расположен в границах зон с особыми условиями использования территорий

Земельный участок частично расположен в границах зоны с особыми условиями использования территории (Зона регулирования застройки (ЗР-5) объекта культурного наследия федерального значения «Саперный редут № 4 Владивостокской крепости»), включенного в реестр (регистрационный номер 251710114500926, площадь земельного участка, покрываемая зоной с особыми условиями использования территории составляет 21101 кв.м. Постановление Администрации Приморского края от 14.09.2005 № 202-па «Об утверждении границ зон охраны объекта культурного наследия «Саперный редут № 4», входящего в объект культурного наследия федерального значения «Комплекс фортификационных сооружений Владивостокской крепости», и режимов использования земель в границах данных зон охраны).

Сохраняется:

- историческая дорожная сеть;

- визуальное восприятие памятника;

- визуальные связи с природными ориентирами и доминантами, вершинами и склонами сопки, акваториями заливов;

- места видовых раскрытий и условия восприятия панорам.

Запрещается:

- строительство новых объектов, нарушающих условия визуального восприятия памятников и их территорий, сохраняемого ландшафта, исторической среды и панорамы города с территорий памятников, видовых площадок и основных планировочных направлений;

- строительство новых объектов без согласования с федеральным органом исполнительной власти, уполномоченным в области государственной охраны объектов культурного наследия.

Разрешается:

- строительство новых зданий высотой не более 16 м, протяженностью фасадов не более 30 м;

- благоустройство территории и озеленение в соответствии с требованиями режима охраны.

Проектом постановления Правительства Приморского края «Об установлении зон охраны объекта культурного наследия федерального значения «Саперный редут № 4 Владивостокской крепости» утверждении требований к градостроительным регламентам в границах территорий данных зон» устанавливается особый режим использования земель и требования к градостроительным регламентам в границах территорий зон охраны объекта культурного наследия федерального значения «Саперный редут № 4 Владивостокской крепости».

В границах зоны регулирования застройки и хозяйственной деятельности Памятника (ЗР-5) запрещается:

- строительство зданий и сооружений различного функционального назначения, не соответствующих требованиям градостроительного регламента для данной зоны и нарушающих: визуальное восприятие Памятника с основных дальних точек восприятия;

визуальные связи Памятника с природными ориентирами и доминантами, визуальные связи между объектами культурного наследия;

местоположение исторической планировочной структуры;

места видовых раскрытий и условия восприятия панорам.

- использование земельных участков, проектирование и строительство не соответствующее утвержденной в надлежащем порядке и согласованной с уполномоченным государственным органом охраны объектов культурного наследия градостроительной документацией (документацией территориального планирования, документации по планировке территории);

- применение при строительстве, реконструкции и ремонте зданий различного функционального назначения резко диссонансных колористических решений и искусственных материалов, контрастных сочетаний и яркой цветовой гаммы в отделке фасадов, нарушающих характер сложившейся архитектурно-пространственной среды;

- применение при строительстве, реконструкции и ремонте зданий различного функционального назначения диссонирующих форм и активного силуэта крыш, а также кровельных материалов, нарушающих характер сложившейся архитектурно-пространственной среды;

- открытое размещение сетей трубопроводов, в том числе - газопроводов, теплопроводов;
 - разведение костров, пал сухой травы, использование пиротехнических средств и фейерверков.

В границах зоны регулирования застройки и хозяйственной деятельности Памятника (ЗР-5) разрешается:

- строительство и реконструкция объектов капитального строительства и капитальных сооружений в соответствии с требованиями к градостроительным регламентам в границах данной зоны;

- размещение некапитальных сооружений (навесов, павильонов, киосков, беседок и др.) в соответствии с требованиями к градостроительным регламентам в границах данной зоны;

- землеустроительные работы по формированию земельных участков для использования существующих объектов капитального строительства и для нового строительства, с условиями, соответствующими данному режиму, без ограничений по размерам участка;

- восстановление утраченных исторических планировочных направлений;

- прокладка новых проездов и дорог, при условии соблюдения ограничения по высоте нового строительства, установленного соответствующим режимом;

- ремонт и реконструкция дорожно-тротуарной сети;

- благоустройство территории общего пользования, включая размещение малых архитектурных форм по специально разработанным проектам - скамеек, урн, фонарей, пандусов и других приспособлений, обеспечивающих передвижение маломобильных групп населения;

- размещение рекламных и информационных объектов размером не более 2.0м*2.0м;

- снос объектов капитального строительства, не представляющих историко-культурной ценности;

- размещение автопарковок и автостоянок;

- прокладка инженерных сетей подземным способом.

Требования к градостроительным регламентам в границах территории зоны регулирования застройки и хозяйственной деятельности Памятника ЗР-5:

- габариты новых и реконструируемых капитальных зданий, строений, сооружений: высота до верха конструктивных элементов не более 235.0 м в абсолютных отметках;

- минимальные отступы зданий, строений и сооружений от границ земельных участков принимаются согласно Правилам землепользования и застройки Владивостокского городского округа;

- предельные (минимальные и максимальные) размеры земельных участков принимаются согласно Правилам землепользования и застройки Владивостокского городского округа;

- максимальный процент застройки, процент озеленения и количества мест хранения автомобилей принимаются согласно Правилам землепользования и застройки Владивостокского городского округа.

Правовой режим использования и застройки земельного участка определяется совокупностью видов разрешенного использования земельных участков и объектов капитального строительства и ограничений использования земельных участков и объектов капитального строительства, расположенных в границах зон с особыми условиями использования территорий, установленных в соответствии с законодательством Российской Федерации.

Решение Думы города Владивостока от 07.04.2010 № 462 «Об утверждении Правил землепользования и застройки на территории Владивостокского городского округа» (в действующей редакции), Решение Думы города Владивостока от 15.09.2008 № 119 «Об утверждении Генерального плана Владивостокского городского округа» (в действующей редакции).

6. Информация о границах зон с особыми условиями использования территорий, если земельный участок полностью или частично расположен в границах таких зон:

Наименование зоны с особыми условиями использования территории с указанием объекта, в отношении которого установлена такая зона	Перечень координат характерных точек в системе координат, используемой для ведения Единого государственного реестра недвижимости		
	Обозначение (номер) характерной точки	X	Y

1	2	3	4
Зона регулирования застройки объекта культурного наследия (Саперный редут № 4 Владивостокской крепости)	-	-	-

7. Информация о границах зон действия публичных сервитутов:

Информация отсутствует

Обозначение (номер) характерной точки	Перечень координат характерных точек в системе координат, используемой для ведения Единого государственного реестра недвижимости	
	X	Y
-	-	-

8. Номер и (или) наименование элемента планировочной структуры, в границах которого расположен земельный участок:

Ленинский район

9. Информация о технических условиях подключения (технологического присоединения) объектов капитального строительства к сетям инженерно-технического обеспечения, определенных с учетом программ комплексного развития систем коммунальной инфраструктуры поселения, городского округа

КГУП «Приморский водоканал», от 25.03.2020 возможность подключения к сетям водоснабжения водоотведения в данном районе имеется.

МУПВ «ВПЭС», от 25.03.2020 подключение объектов капитального строительства к системе теплоснабжения возможно при условии подачи заявления о заключении договора и выдаче условий подключения к системе теплоснабжения в МУПВ «ВПЭС» в установленном законом порядке.

КГУП «Примтеплоэнерго» от 25.03.2020, подключение объектов капитального строительства к системе теплоснабжения не возможно, ввиду отсутствия тепловых сетей эксплуатируемых предприятием.

10. Реквизиты нормативно правовых актов субъектов Российской Федерации, муниципальных правовых актов, устанавливающих требования к благоустройству территории

Муниципальный правовой акт города Владивостока от 15.08.2018г. № 45-МПА «Правила благоустройства территорий Владивостокского городского округа».

11. Информация о красных линиях:

Земельный участок частично расположен в красных линиях

Обозначение (номер) характерной точки	Перечень координат характерных точек в системе координат, используемой для ведения Единого государственного реестра недвижимости	
	X	Y
41	360004.44	1401417.36
42	359997.80	1401419.54
43	359993.22	1401420.78
44	359969.02	1401426.64

В данном пакете продумерзано и
сброшюровано 16 листов

О.А. Олжичук

Гл. специалист / разряда управления
градостроительства и архитектуры
администрации города Владивостока

