

Приложение к распоряжению
департамента архитектуры и
градостроительства
Администрации города Омска
от 15.05.2012 № 589-р

**ГРАДОСТРОИТЕЛЬНЫЙ ПЛАН
ЗЕМЕЛЬНОГО УЧАСТКА**

№ RU 55301000-0000000000004778

местоположение: установлено относительно жилого дома в пос. Биофабрика, д.19
в Центральном административном округе города Омска

Дело № 16475

г. Омск- 2012 год

Градостроительный план земельного участка

N <1> R U 5 5 3 0 1 0 0 0 - 0 0 0 0 0 0 0 0 0 0 0 0 0 4 7 7 8

Градостроительный план земельного участка подготовлен на основании заявления Гаврилова Владимира Васильевича; 644007, город Омск, улица 1-я Береговая, дом 25; тел. 20-17-06; ИНН 550200361190; вх. от 18.04.2012 № 942ж

(реквизиты решения уполномоченного федерального органа исполнительной власти, или органа исполнительной власти субъекта Российской Федерации, или органа местного самоуправления о подготовке документации по планировке территории, либо реквизиты обращения и ф.и.о. заявителя – физического лица, либо реквизиты обращения и наименование заявителя – юридического лица о выдаче градостроительного плана земельного участка)

Местонахождение земельного участка

Омская область

(субъект Российской Федерации)

город Омск

(муниципальный район или городской округ)

(поселение)

Кадастровый номер земельного участка

55:36:120102:2096 от 14.04.2009

(заполняется при наличии кадастрового номера)

Описание местоположения границ земельного участка

установлено относительно жилого дома, имеющего почтовый адрес: Омская область, г. Омск, Центральный АО, поселок Биофабрика, дом 19

Площадь земельного участка 10157 кв. м.

Описание местоположения проектируемого объекта на земельном участке (объекта капитального строительства) объект расположен в границах земельного участка с кадастровым номером 55:36:120102:2096

План подготовлен Тиль Анатолий Генрихович,
директор департамента архитектуры и градостроительства Администрации города Омска, главный архитектор города Омска

(ф.и.о., должность уполномоченного лица, наименование органа или организации)

М.П. 15.05.2012

(дата)

(подпись)

А. Г. Тиль

(расшифровка подписи)

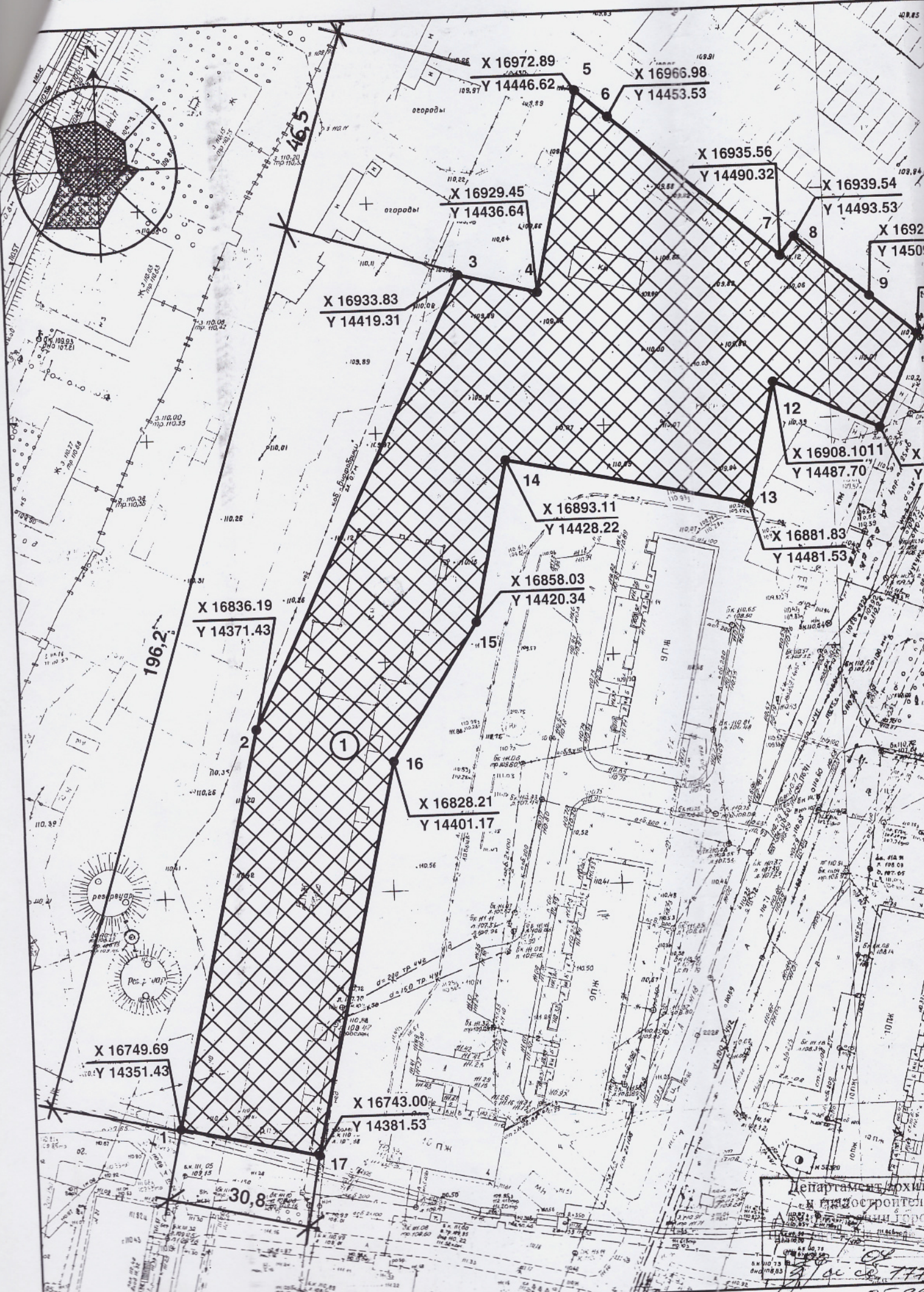
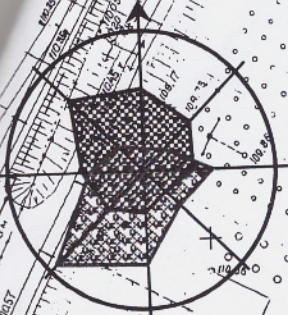
Представлен

(наименование уполномоченного федерального органа исполнительной власти, или органа исполнительной власти субъекта Российской Федерации, или органа местного самоуправления)

(дата)

Утвержден -

(реквизиты акта Правительства Российской Федерации, или высшего исполнительного органа государственной власти субъекта Российской Федерации, или главы местной администрации об утверждении)



X 16972.89
Y 14446.62

X 16966.98
Y 14453.53

X 16935.56
Y 14490.32

X 16939.54
Y 14493.53

X 16926
Y 14509

X 16933.83
Y 14419.31

X 16929.45
Y 14436.64

X 16908.1011
Y 14487.70

X 16881.83
Y 14481.53

X 16893.11
Y 14428.22

X 16858.03
Y 14420.34

X 16828.21
Y 14401.17

X 16836.19
Y 14371.43

X 16749.69
Y 14351.43

X 16743.00
Y 14381.53

46,5

196,2

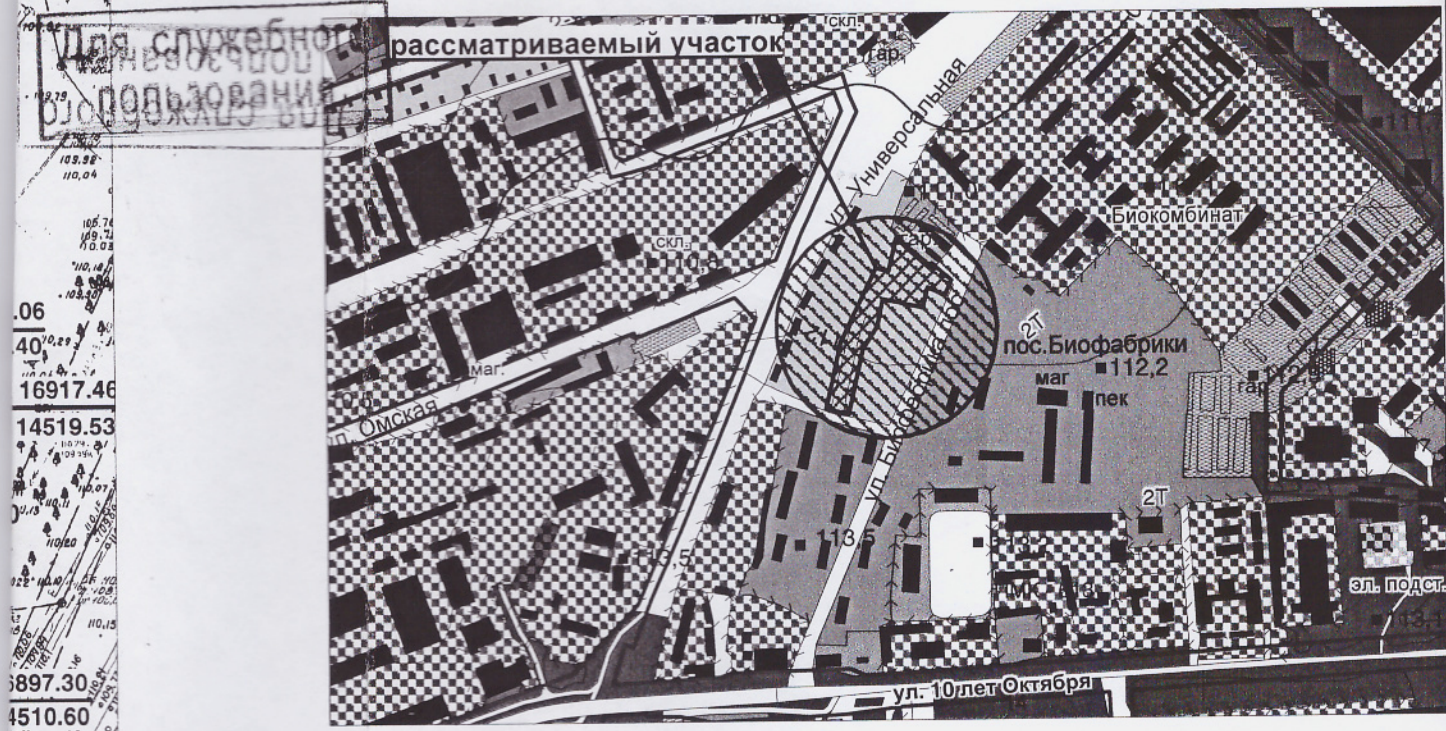
30,8

Департамент архитектуры
и градостроительства
г. Москва

2017

05.06.

Ситуационный план М 1:10000



Экспликация

- 1 - объект недвижимости
- площадь земельного участка - 1,0157га
- кадастровый номер земельного участка - 55:36:120102:2096

Копия по заказ-наряду № 201
от « 05 » 05 20 г.
Экз. № 2

Условные обозначения

- граница земельного участка
- точка поворота границы земельного участка
- номер точки поворота границы земельного участка
- красная линия
- участок допустимого размещения объекта для территориальной зоны ЖЗ-571



Департамент архитектуры и градостроительства администрации города Омска

Чертеж градостроительного плана земельного участка
местоположение: установлено относительно жилого дома в пос. Биофабрика, 19
в Центральном административном округе города Омска

Разработан			Согласован		
Нач. упр. ТП	<i>[Signature]</i> 28.04.12	Золотухина	Зам. дир. департ.	<i>[Signature]</i> 11.05.12	Шевченко
Нач. отд. по ЦАО	<i>[Signature]</i> 28.04.12	Дубровская	Нач. упр. ИТИ	<i>[Signature]</i> 04.05.12	Вагина
Спец. упр. ТП	<i>[Signature]</i> 28.04.12	Левченко	Нач. отд. ИТИ	<i>[Signature]</i> 05.05.12	Червоная
Спец. отд. ИРД	<i>[Signature]</i> 10.05.12	Михайлова	Нач. отд. ИРД	<i>[Signature]</i> 10.05.12	Смирнова
Спец. отд. ИТИ	<i>[Signature]</i> 04.05.12	Шумилина	Дата: 04.2012	М 1:1000	Вх.№ 942 от 18.04.12
Дело №16475	Градостроительный план земельного участка № RU 55301000-000000000000 4778				

Чертеж градостроительного плана земельного участка разработан на топографической основе в масштабе (1:500), выполненной в 2006 году ООО «Геотоп-2», в 2007 году МП «Омскархитектура»
(дата, наименование организации)

Чертеж градостроительного плана земельного участка разработан 26.04.2012 департаментом архитектуры и градостроительства Администрации города Омска
(дата, наименование организации)

2. Информация о разрешенном использовании земельного участка, требованиям к назначению, параметрам и размещению объекта капитального строительства

Решением Омского городского Совета «Об утверждении Правил землепользования и застройки муниципального образования городской округ город Омск Омской области» от 10.12.2008 № 201

(наименование представительного органа местного самоуправления, реквизиты акта об утверждении правил землепользования и застройки, информация обо всех предусмотренных градостроительным регламентом видах разрешенного использования земельного участка (за исключением случаев предоставления земельного участка для государственных или муниципальных нужд))

2.1. Информация о разрешенном использовании земельного участка

Территориальная зона жилой застройки средней этажности (ЖЗ-571)

основные виды разрешенного использования:

- многоквартирные жилые дома средней этажности (5-10 этажей);
- структурные подразделения (территориальные органы) федеральных министерств, федеральных агентств, федеральных служб;
- исполнительные органы государственной власти субъекта РФ, их структурные подразделения;
- органы местного самоуправления, их структурные подразделения
- объекты дошкольного образования;
- общеобразовательные школы;
- специализированные школы (с углубленным изучением языков, математики и др.), лицеи, гимназии, колледжи;
- школы для детей с ограниченными возможностями здоровья (слабовидящих, слабослышащих, с отставанием в развитии);
- школы-интернаты;
- школы-интернаты для детей с ограниченными возможностями здоровья (слабовидящих, слабослышащих, с отставанием в развитии);
- многопрофильные объекты дополнительного образования, школы искусств, музыкальные школы, художественные школы, хореографические школы, театральные школы, церковно-приходские школы и т.д.;
- станции юных техников (натуралистов, туристов);
- курсы (водителей автотранспортных средств, изучения иностранных языков и пр.);
- дневные стационары;
- родильные дома;
- поликлиники, консультации;
- диагностические центры;
- диспансеры;
- стоматологические кабинеты;
- травмпункты;
- центры социального обслуживания (социального обслуживания населения; социальной помощи семье и детям; помощи детям, оставшимся без попечения родителей; психолого-педагогической помощи населению; экстренной психологической помощи по телефону; социальной помощи на дому; социально-трудовой реабилитации лиц без

определенного места жительства; социальной адаптации для лиц, прибывших из мест лишения свободы; социально-реабилитационные для несовершеннолетних);

- приюты для бездомных матерей с детьми и беременных женщин;
- приюты для детей и подростков временно лишившихся попечения родителей;
- почлежные дома для бездомных;
- детские дома;
- дома ребенка (малютки);
- дома-интернаты для детей-инвалидов;
- дома-интернаты для престарелых и инвалидов;
- дома-интернаты для взрослых с физическими нарушениями (с 18 лет);
- физкультурно-оздоровительные сооружения открытого типа (спортивные площадки, теннисные корты, хоккейные площадки, катки, ролледромы, велотреки и др.);
- крытые физкультурно-оздоровительные сооружения (спортивные залы, катки, плавательные бассейны, боулинг-центры и др.);
- детские и юношеские спортивные школы;
- библиотеки и архивы;
- магазины товаров первой необходимости;
- аптеки;
- парикмахерские, косметические салоны, массажные кабинеты;
- приемные пункты прачечных и химчисток;
- ателье, мастерские по ремонту и пошиву швейных, меховых, кожаных изделий, головных уборов и изделий текстильной галантереи, ремонту, пошиву и вязанию трикотажных изделий по заказам населения;
- мастерские по ремонту и техническому обслуживанию бытовой радиоэлектронной аппаратуры и бытовых приборов;
- фотоателье;
- пункты проката;
- ломбарды;
- справочно-информационные службы;
- ветеринарные лечебницы без содержания животных;
- административные здания и офисы организаций непосредственного обслуживания населения, деятельность которых не оказывает негативного воздействия на окружающую среду и не требует установления санитарно-защитных зон;
- улицы и дороги местного значения;
- гаражи-стоянки наземные многоэтажные, подземные;
- почтовые отделения, телеграфы, переговорные пункты;
- автоматические телефонные станции;
- жилищно-эксплуатационные организации, аварийно-диспетчерские службы;
- закрытые электроподстанции мощностью до 110 кВ.
- объекты и сооружения, необходимые для инженерного обеспечения объектов капитального строительства, в том числе распределительные пункты и подстанции, трансформаторные подстанции, котельные тепловой мощностью до 30 Гкал/час, насосные станции перекачки, центральные и индивидуальные тепловые пункты, повысительные водопроводные насосные станции, водонапорные башни, водомерные узлы, водозаборные скважины, регулирующие резервуары, канализационные насосные станции, газораспределительные пункты, резервуарные установки сжиженного газа;
- коммуникации инженерной инфраструктуры (кроме магистральных сетей), в том числе водоснабжения, канализации, санитарной очистки, тепло-, газо- и электроснабжения, связи, радиовещания и телевидения, пожарной и охранной сигнализации, диспетчеризации систем инженерного оборудования;

условно разрешенные виды использования:

- индивидуальные жилые дома с прилегающими земельными участками (не более 3 этажей);
- блокированные жилые дома с прилегающими земельными участками (не более 3-4 этажей);
- многоквартирные жилые дома малой этажности (2-4 этажа);
- многоквартирные жилые дома высокой этажности (11 этажей и более);
- общежития;
- гостиницы;
- мотели;
- суды;
- органы прокуратуры;
- административные здания и офисы некоммерческих организаций;
- банки, их отделения и филиалы, обменные пункты;
- небанковские кредитные организации;
- административные здания и офисы коммерческих организаций;
- проектные, научно-исследовательские и изыскательские организации;
- объекты среднего специального и профессионального образования;
- высшие учебные заведения, за исключением образовательных учреждений, реализующих военные профессиональные образовательные программы;
- объекты послевузовского профессионального образования;
- объекты дополнительного профессионального образования (повышения квалификации) специалистов;
- психоневрологические интернаты;
- геронтологические центры;
- театры;
- кинотеатры;
- объекты клубного типа (дворцы и дома культуры, центры культуры);
- музеи, выставочные залы, галереи;
- танцевальные залы, дискотеки;
- культурные здания и сооружения;
- магазины, торговые комплексы и центры (в том числе салоны по продаже автотранспортных средств);
- рестораны, бары;
- столовые, кафе, закусочные;
- бани;
- станции технического обслуживания легковых автомобилей без малярно-жестяжных работ;
- шиномонтажные мастерские;
- мойки легковых автомобилей;
- гаражи боксового типа;
- информационные и компьютерные центры, интернет-кафе;
- антенно-мачтовые сооружения;
- коллективные овощехранилища.

вспомогательные виды разрешенного использования:

- гаражи-стоянки встроенные, пристроенные;
- гаражи боксового типа на прилегающем к индивидуальному жилому дому участке, на садовом (дачном) участке;
- скверы, бульвары, набережные;
- хозяйственные строения на участках для ведения личного подсобного хозяйства; на садовых (дачных) участках; на прилегающих к индивидуальному жилому дому участках;

- административные и хозяйственно-бытовые здания (помещения), связанные с функционированием объектов основных, условно разрешенных, а также иных вспомогательных видов использования;
- внутриквартальные проезды, пешеходные коммуникации;
- гостевые открытые автостоянки для временного пребывания автотранспорта;
- линии метрополитена;
- конструкции берегоукрепления водных объектов;
- объекты пожарной охраны, в том числе гидранты, резервуары, пожарные водоемы;
- объекты благоустройства, в том числе фонтаны, памятники, монументы, малые архитектурные формы, детские площадки, площадки для отдыха;
- площадки хозяйственные, в том числе площадки для мусоросборников и площадки для выгула собак;
- зеленые насаждения;
- общественные туалеты, кроме встроенных в жилые дома и детские учреждения.

2.2. Требования к назначению, параметрам и размещению объекта капитального строительства на указанном земельном участке. Назначение объекта капитального строительства

Назначение объекта капитального строительства

№ не определен, в соотв. с градостроительным регламентом
(согласно чертежу) (назначение объекта капитального строительства)

2.2.1. Предельные (минимальные и (или) максимальные) размеры земельных участков и объектов капитального строительства, в том числе площадь:

Кадастровый номер земельного участка согласно чертежу градостр. плана	1. Длина (метров)	2. Ширина (метров)	3. Полоса отчуждения	4. Охранные зоны	5. Площадь земельного участка (га)	6. Номер объекта кап. стр-ва согласно чертежу градостр. плана	7. Размер (м)		8. Площадь объекта кап. стр-ва (га)
							макс.	мин.	
2096	242,7	30,8	-	-	1,0157	-	-	-	-

в соотв. с градостроительным регламентом

2.2.2. Предельное количество этажей или предельная
 высота зданий, строений, сооружений Не установлена м.²

2.2.3. Максимальный процент застройки в границах земельного участка Не установлен %.

2.2.4. Иные показатели:

Общим требованием в составе параметров по условиям размещения и максимальным размерам (площади) отдельных объектов является соответствие объектов капитального строительства требованиям действующих технических регламентов, Региональных нормативов градостроительного проектирования по Омской области, утвержденных Приказом Министерства строительства и жилищно-коммунального комплекса Омской области от 30.09.2008 № 22-п.

Обеспечить использование земельного участка в соответствии с проектом планировки территории муниципального образования городской округ город Омск Омской области, расположенной в границах: улица 3-й Разъезд - улица Лермонтова - улица 25-я Линия - улица 2-я Производственная - Окружная дорога - граница Старо-Восточного кладбища - граница полосы отвода железной дороги - в Центральном,

Октябрьском административных округах города Омска, утвержденным постановлением Администрации города Омска от 09.06.2011 N 578-п (зона планируемого размещения комплексной жилой застройки средней этажности с объектами дошкольного образования на 320 мест и объектами начального общего и среднего (полного) общего образования на 950 мест).

Обеспечить выполнение общих требований в части предельных размеров земельного участка и предельных параметров разрешенного строительства, реконструкции объекта капитального строительства, предусмотренных статьей 44 Правил землепользования и застройки муниципального образования городской округ город Омск Омской области, проектом планировки территории расположенной в границах: улица 3-й Разъезд - улица Лермонтова - улица 25-я Линия - улица 2-я Производственная - Окружная дорога - граница Старо-Восточного кладбища - граница полосы отвода железной дороги - в Центральном, Октябрьском административных округах города Омска, утвержденным постановлением Администрации города Омска от 09.06.2011 N 578-п.

Предусмотреть мероприятия, обеспечивающие свободное передвижение маломобильных групп населения, в соответствии с требованиями действующего законодательства.

В соответствии со статьей 47 Градостроительного кодекса Российской Федерации для подготовки проектной документации выполнить инженерные изыскания. Не допускается подготовка и реализация проектной документации без выполнения соответствующих инженерных изысканий.

По информации, имеющейся в департаменте архитектуры и градостроительства, на земельном участке расположены инженерные коммуникации.

При проектировании обеспечить сохранность существующих инженерных коммуникаций, в случае необходимости предусмотреть их вынос.

Обеспечить выполнение требований, предусмотренных статьями 46, 47 Воздушного кодекса РФ.

2.2.5. Требования к назначению, параметрам и размещению объекта капитального строительства на указанном земельном участке

Назначение объекта капитального строительства

№ не заполняется, не заполняется
(согласно чертежу) (назначение объекта капитального строительства)

Предельные (минимальные и (или) максимальные) размеры земельных участков:

Номер участка согласно чертежу градостроительного плана	Длина (м)	Ширина (м)	Площадь (га)	Полоса отчуждения	Охранные зоны
<u>не заполняется</u>	<u>не заполняется</u>	<u>не заполняется</u>	<u>не заполняется</u>	<u>не заполняется</u>	<u>не заполняется</u>

3. Информация о расположенных в границах земельного участка объектах капитального строительства и объектах культурного наследия

3.1. Объекты капитального строительства

№ I, Многоквартирный жилой дом незавершенный строительством,
(согласно чертежу градостроительного плана) (назначение объекта капитального строительства)

Инвентаризационный или
кадастровый номер 6665659,
технический или кадастровый паспорт
объекта подготовлен 25.01.2008
(дата)

Государственное предприятие Омской области «Омский центр технической инвентаризации и землеустройства»

(наименование организации (органа) государственного кадастрового учета объектов недвижимости или государственного технического учета и технической инвентаризации объектов капитального строительства)

3.2. Объекты, включенные в единый государственный реестр объектов культурного наследия (памятников истории и культуры) народов Российской Федерации

№ не имеется, _____,
(согласно чертежу градостроительного плана) (назначение объекта культурного наследия)

(наименование органа государственной власти, принявшего решение о включении выявленного объекта культурного наследия в реестр, реквизиты этого решения)

регистрационный номер в реестре _____ от _____
(дата)

4. Информация о разделении земельного участка

(наименование и реквизиты документа, определяющего возможность или невозможность разделения)

Пронумеровано и
прошито

9



листов

А. С. Сидорова

Ф.И.О.

« 15 05 » 2012



Информация о деятельности...

1.1. Описание деятельности...

1.2. Описание деятельности...

1.3. Описание деятельности...

1.4. Описание деятельности...

1.5. Описание деятельности...

1.6. Описание деятельности...

1.7. Описание деятельности...

1.8. Описание деятельности...

1.9. Описание деятельности...

1.10. Описание деятельности...

1.11. Описание деятельности...

1.12. Описание деятельности...

1.13. Описание деятельности...

1.14. Описание деятельности...

1.15. Описание деятельности...

1.16. Описание деятельности...

1.17. Описание деятельности...

1.18. Описание деятельности...

1.19. Описание деятельности...

1.20. Описание деятельности...