












1. Чертеж градостроительного плана земельного участка и линий градостроительного регулирования

УСЛОВНЫЕ ОБОЗНАЧЕНИЯ:

- 1 X-2186,86
Y-3454,5
- точка поворота границ земельного участка с координатами;
-  - место допустимого размещения объекта капитального строительства;
-  - граница земельного участка;
-  - линия застройки;
-  - красная линия;
-  - возможное место размещения объекта при условии выноса существующих инженерных сетей;
-  - охранные зоны инженерных сетей;
-  - постройки, подлежащие сносу;
-  - 3 пояс зоны санитарной охраны артезианской скважины;
-  - 2 пояс зоны санитарной охраны артезианской скважины;
-  - 1 пояс зоны санитарной охраны артезианской скважины строгого режима;
-  - возможное место размещения объекта при условии тапонирования артезианской скважины;
- X-2204,16
Y-3473,41
- точка поворота красной линии с координатами.

