

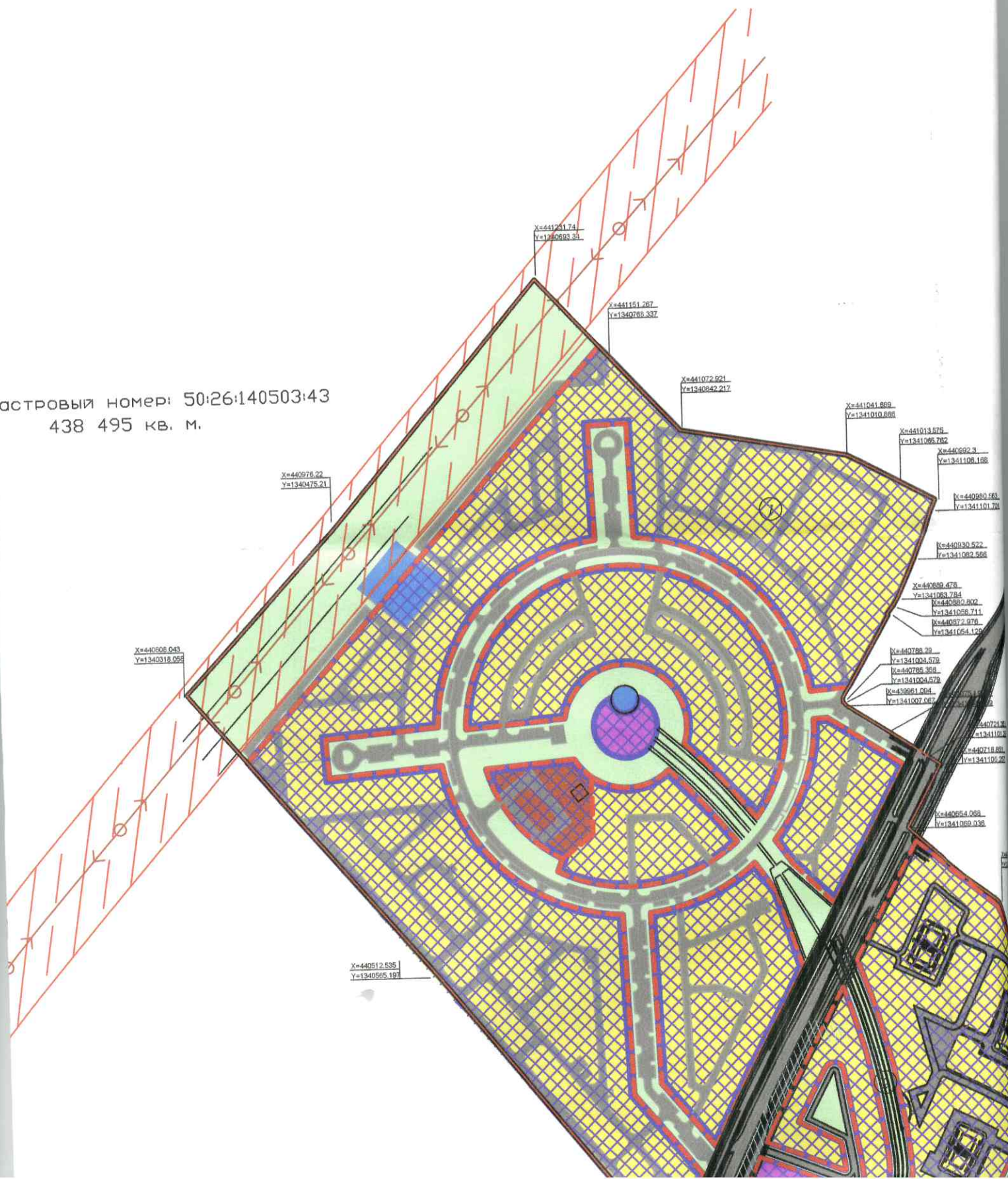


Ситуационный план земельного участка общей площадью 121.5705 кв.м:  
с кадастровым номером 50:26:140503:44 - 777210 кв.м,  
с кадастровым номером 50:26:140503:43 - 438495 кв.м.

УС

Ka

дистровый номер: 50:26:140503:43  
438 495 кв. м.



УО



440992.3  
Y=1341108.156

440980.563  
Y=1341101.701

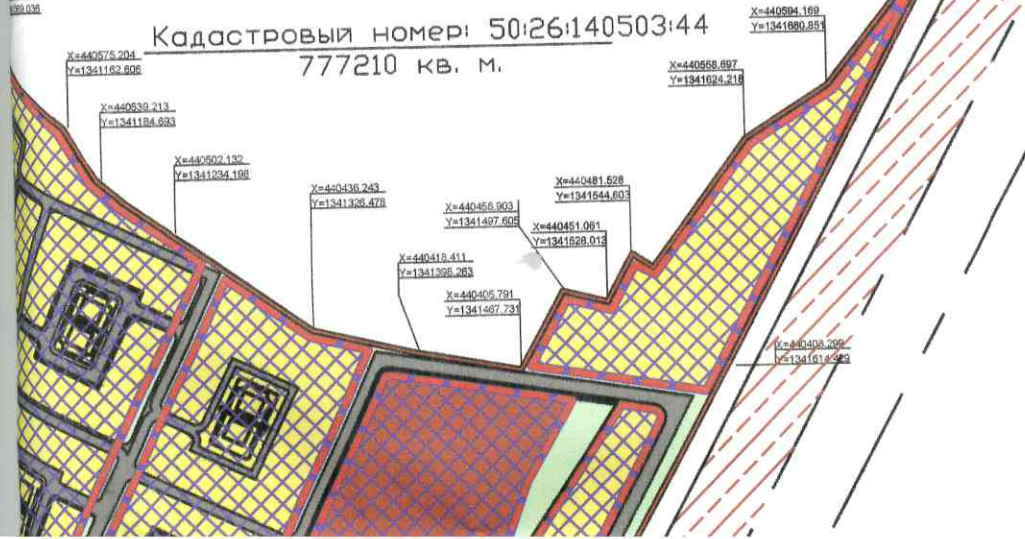
44090.572  
Y=134102.566

440721.351  
Y=1341101.29

440718.851  
Y=1341105.257

44069.062  
Y=134103.036

Кадастровый номер: 50:26:140503:44  
777210 кв. м.



X=440575.204  
Y=1341152.606

X=440530.213  
Y=1341184.693

X=440502.132  
Y=1341234.188

X=440436.243  
Y=1341326.478

X=440405.903  
Y=1341497.605

X=440413.411  
Y=1341328.283

X=440405.791  
Y=1341597.733

X=440481.528  
Y=1341644.603


X=440451.061  
Y=1341528.013

X=440594.169  
Y=1341680.854

X=440558.697  
Y=1341624.216

X=440438.259  
Y=1341614.562

X=440731.706  
Y=1341781.078



КЛЮЧЕВЫЕ ОБОЗНАЧЕНИЯ

X=440721.351

Y=1341101.29

границы землеотвода и его координаты;

границы застройки;

места допустимого размещения объектов;

зона жилой застройки;

зона школ и детских дошкольных учреждений;

общественно-деловая зона;

зона объектов коммунально-бытового назначения;

зона объектов инженерной инфраструктуры;

территория общего пользования, свободная от застройки;

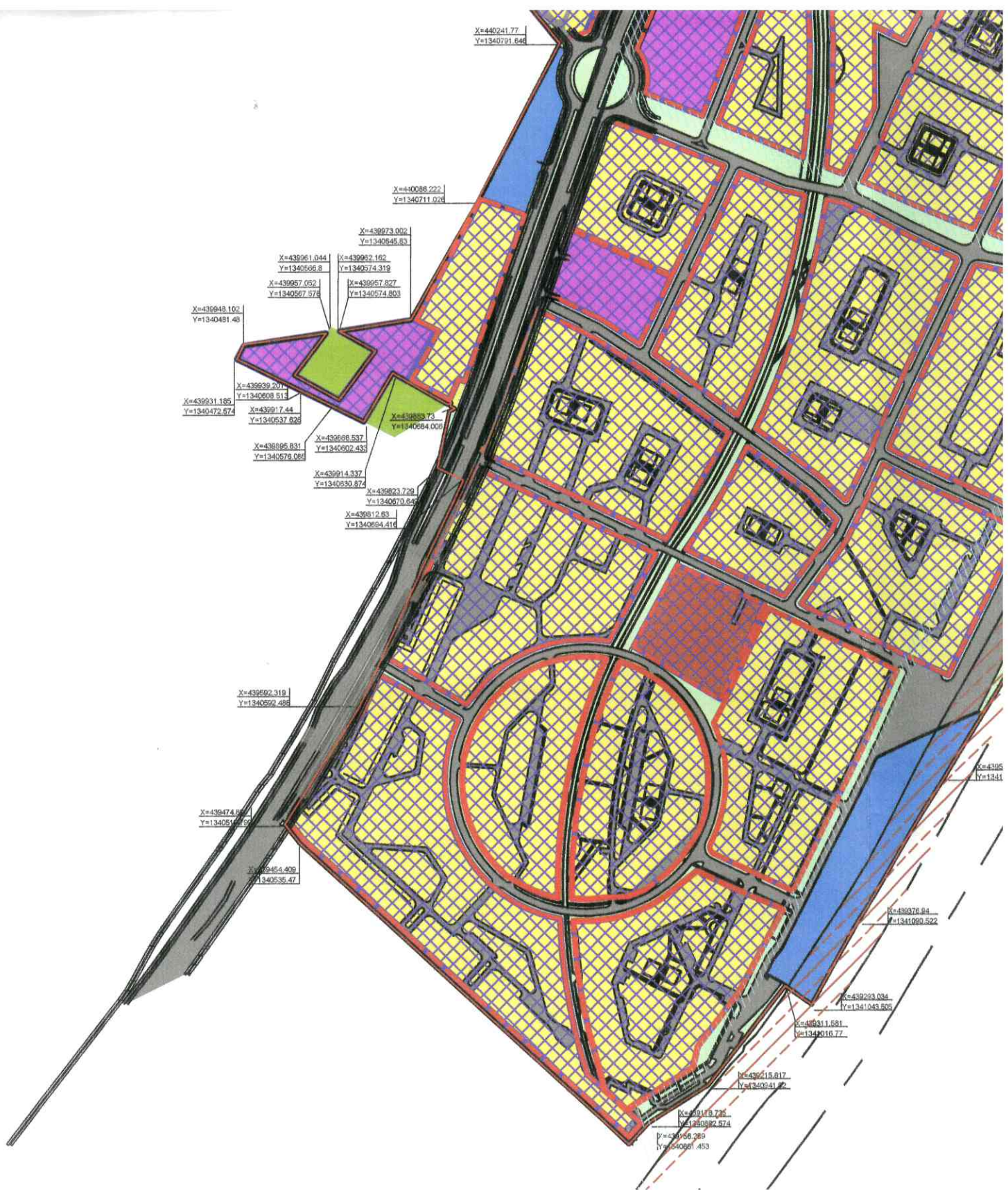
земли лесного фонда;

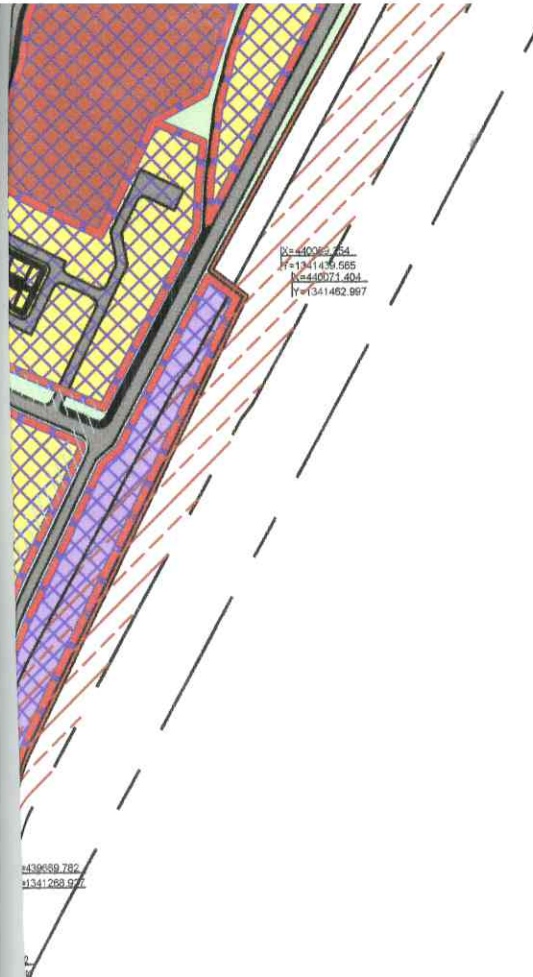
дороги и проезды;

тротуары

линия регулирования застройки;

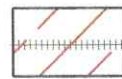
красная линия;





№=40015.784  
 №=1341436.685  
 №=40771.904  
 №=1341462.907

№430689.782  
 №1341288.977



СЗЗ Ж/Д путей - 50 м ( )  
 осуществления меропри.  
 допустимого уровня шум



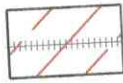
охранная зона ЛЭП - 40



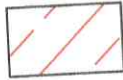
охранная зона газопровод

№	Кадастровый номер участка	Плс
1	50:26:140503:43	43
2	50:26:140503:44	77


Должность	Ф. И. О.	Подпись	Дата	Заказчик:
Нач.ОАиГ	Стратилатов С. Р.		12.2011г	
Исполнитель				Объект: Наро- вблизи <b>Градострой</b> земельно- площадь учас с кад. номером 50:2 с кад. номером 50:2



СЗЗ Ж/Д путей - 50 м (при условии разработки и осуществления мероприятий по обеспечению допустимого уровня шума в жилых помещениях)



охранная зона ЛЭП - 40 м



охранная зона газопровода - 7 м

Экспликация

№	Кадастровый номер участка	Площадь, кв.м	Вид разрешенного использования
1	50:26:140503:43	438495	Для малоэтажного жилищного строительства
2	50:26:140503:44	777210	Для малоэтажного жилищного строительства

Должность	Ф. И. О.	Подпись	Дата
Нач.ОАиГ	Стратилатов С. Р.		12.2011г
Исполнитель			

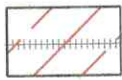
Заказчик: ООО "Апрелевка С2"

Объект: Наро-Фоминский район, с.п. Новофедоровск  
вблизи д. Звереве

**Градостроительный план  
земельного участка  
площадь участка 121,5705га**  
с кад. номером 50:26:140503:44 - 777210 кв.м  
с кад. номером 50:26:140503:43 - 438495 кв.м

лист	листов	масштаб
2	5	1:500


Отдел по архитектуре и градорегулированию  
Комитета градостроительства  
Администрации Наро-Фоминск  
муниципального района



СЗЗ Ж/Д путей - 50 м (при условии разработки и осуществления мероприятий по обеспечению допустимого уровня шума в жилых помещениях)



охранная зона ЛЭП - 40 м



охранная зона газопровода - 7 м

Экспликация

№	Кадастровый номер участка	Площадь, кв.м	Вид разрешенного использования
1	50:26:140503:43	438495	Для малоэтажного жилищного строительства
2	50:26:140503:44	777210	Для малоэтажного жилищного строительства

Должность	Ф. И. О.	Подпись	Дата
Нач.ОАиГ	Стратилатов С. Р.		12.2011г
Исполнитель			

Заказчик: ООО "Апрелевка С2"

Объект: Наро-Фоминский район, с.п. Новофедоровско  
вблизи д. Звереве

**Градостроительный план  
земельного участка  
площадь участка 121,5705га**  
с кад. номером 50:26:140503:44 - 777210 кв.м  
с кад. номером 50:26:140503:43 - 438495 кв.м

лист	листов	масштаб
2	5	1:5000

Отдел по архитектуре и градостроительству  
Администрации Наро-Фоминского  
муниципального района