

Ведомость чертежей основного комплекта

Лист	Наименование	Примечание
1	Общие данные	
2	Схема планировочной организации земельного участка М 1:500	
3	План благоустройства территории М 1:500	
4	Ведомость элементов озеленения	
5	Конструкции покрытий	
6	Конструкции покрытий	
7	Этапы строительства объекта капитального строительства М 1:500	
8	Схема движения транспортных средств	
9	Схема движения пожарных машин	
9	Сводный план сетей инженерно-технического обеспечения М 1:500	
11	Ситуационный план размещения объекта капитального строительства в г	

Технико-экономические показатели

№ п/п	Наименование	Ед. изм.	В границах разработки проекта	
			Кол-во	%
1	Площадь участка в границах земельного отвода	кв.м	23605	100
2	Площадь застройки	кв.м	5965,09	25,27
3	Площадь озеленения	кв.м	6533,07	27,7
4	Площадь покрытий	кв.м	11106,84	47,1
5	Коэффициент застройки		0,25	

Ведомость ссылочных и прилагаемых документов

Обозначение	Наименование	Примечание
	Ссылочные документы	
ГОСТ 9128-2013	Смеси асфальтобетонные, полимерасфальтобетонные, асфальтобетон, полимерасфальтобетон для автомобильных дорог и аэродромов. Технические условия	
ГОСТ 8267-93	Щебень и гравий из плотных горных пород для строительных работ. Технические условия (с Изменениями N 1-4)	
ГОСТ 8736-93	Песок для строительных работ. Технические условия (с Изменениями N 1, 2, 3)	
ГОСТ 6665-91	Камни бетонные и железобетонные бортовые. Технические условия	
ГОСТ 17608-2017	Плиты бетонные тротуарные. Технические условия	
СП 42.13330.2016	Градостроительство. Планировка и застройка городских и сельских поселений.	
СП 113.13330.2016	Стоянки автомобилей	

Схема планировочной организации земельного участка для строительства многоквартирного жилого дома литер А и многоквартирного жилого дома со встроенными нежилыми помещениями литер Б выполнена на основании исходно-разрешительной документации, в соответствии с требованиями действующих нормативных документов.

Территория строительства находится в Ивановской области, Ивановского района, Богданихское сельское поселение, в районе д. Дерябиха, земельный участок (кадастровый номер 37:05:030560:710) на границе с городом Иванова. Площадь земельного участка 23605 м.кв. Рельеф местности имеет значительный перепад. Перепад высот составляет до 6,37 м. Абсолютная отметка многоквартирного жилого дома литер А 113.90 м. Абсолютная отметка многоквартирного жилого дома со встроенными нежилыми помещениями литер Б 111.50 м.

ГПЗУ №RU37511303-0129 установлены следующие требования к назначению, параметрам и размещению объекта капитального строительства на земельном участке:

1. Коэффициент застройки земельного участка - не более 50% от его площади.
2. Предельное количество этажей и предельная высота зданий и сооружений - 8.
3. Отступ от красных линий - не менее 5 м.
4. Отступ от границ земельного участка до индивидуального жилого дома - не менее 3 м.
5. Отступ от границ земельного участка до отдельно стоящих вспомогательных сооружений - не менее 1 м.
6. Предельные размеры земельных участков - 0,003-0,005 га.

Изм.	Кол.уч.	Лист	№Док.	Подп.	Дата	П-11К-ПЗУ					
						Многоквартирные жилые дома в мкр. Новая Дерябиха по адресу: Ивановская обл., Ивановский р-он, дер. Дерябиха, дома 49, 70, литеры А,Б (10 этапов строительства)					
						Литер А. Литер Б			Стадия	Лист	Листов
Общие данные									П	1	
						ГАП	Пахалцев		ОБЩЕСТВО С ОГРАНИЧЕННОЙ ОТВЕТСТВЕННОСТЬЮ АКБ СТАЛЬ		
						ГИП	Барова				
						Разработал	Бадалов				
Н. контр.	Барова										

Схема планировочной организации земельного участка М 1:500

Экспликация зданий и сооружений

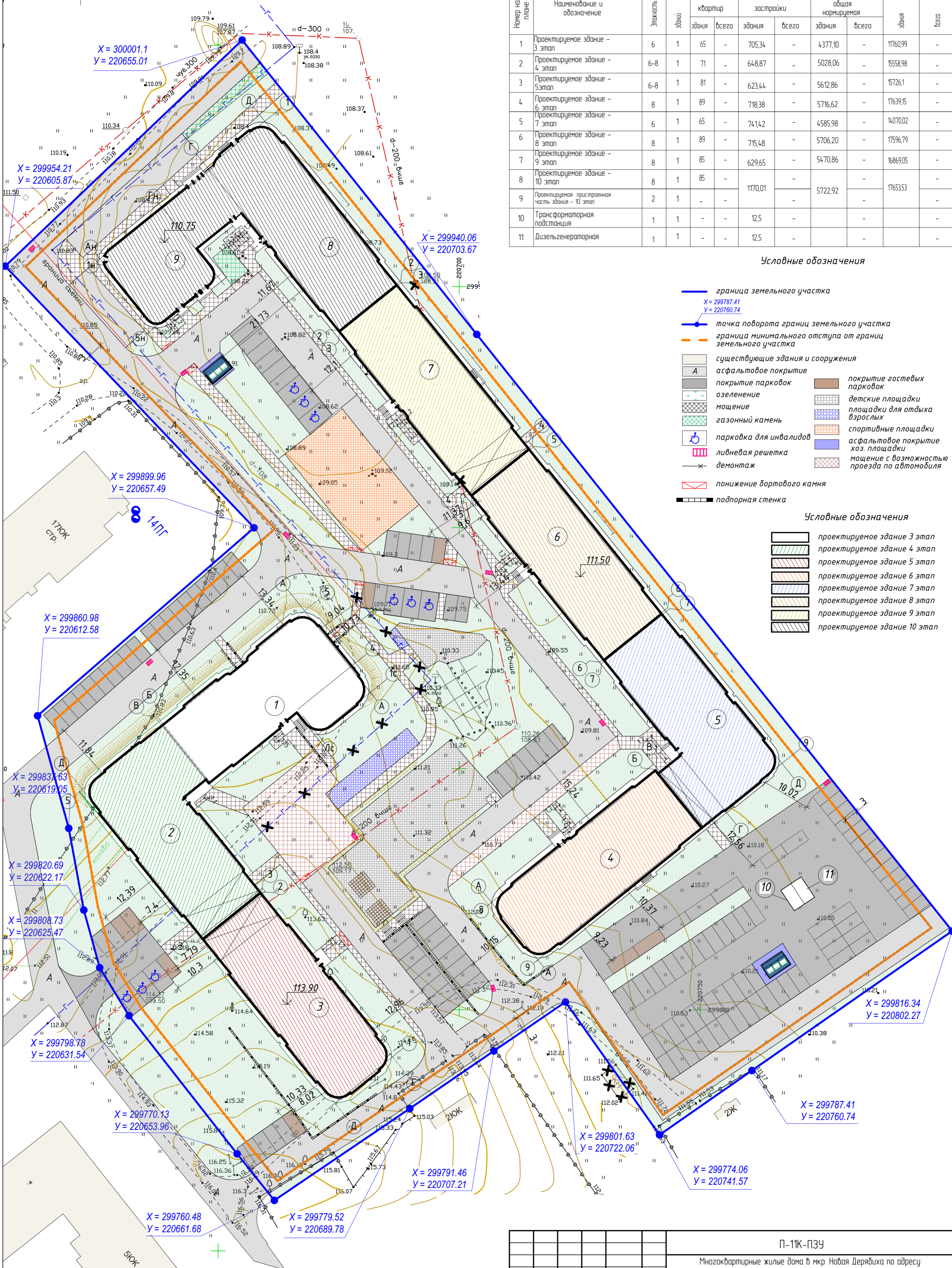
Номер на плане	Наименование и обозначение	Этажность	Количество		Площадь, м2		Строительный объем, м3			
			квартир	зданий	зданий	зданий	зданий	зданий		
1	Проектируемое здание - 3 этаж	6	65	-	705,34	-	4377,10	-	11760,99	-
2	Проектируемое здание - 4 этаж	6-8	71	-	648,87	-	5028,06	-	15558,98	-
3	Проектируемое здание - 5 этаж	6-8	81	-	623,44	-	5612,86	-	15726,1	-
4	Проектируемое здание - 6 этаж	8	89	-	718,38	-	5716,62	-	17639,15	-
5	Проектируемое здание - 7 этаж	6	65	-	741,42	-	4585,98	-	14070,02	-
6	Проектируемое здание - 8 этаж	8	89	-	715,48	-	5706,20	-	17596,79	-
7	Проектируемое здание - 9 этаж	8	85	-	629,65	-	5470,86	-	16869,05	-
8	Проектируемое здание - 10 этаж	8	85	-	1170,01	-	5722,92	-	17653,53	-
9	Проектируемая пристройная часть здания - 10 этаж	2	1	-	-	-	-	-	-	-
10	Трансформаторная подстанция	1	1	-	-	12,5	-	-	-	-
11	Дизельгенераторная	1	1	-	-	12,5	-	-	-	-

Условные обозначения

- граница земельного участка
X = 299787.41
Y = 220760.74
- точка поворота границ земельного участка
- граница минимального отступа от границ земельного участка
- существующие здания и сооружения
- асфальтовое покрытие
- покрытие парковок
- озеленение
- мощение
- газонный камень
- парковка для инвалидов
- лифтовая решетка
- демонтаж
- понижение бортового камня
- подпорная стенка
- покрытие гостевых парковок
- детские площадки
- площадки для отдыха взрослых
- спортивные площадки
- асфальтовое покрытие хоз. площадки
- мощение с возможностью проезда по автомобилям

Условные обозначения

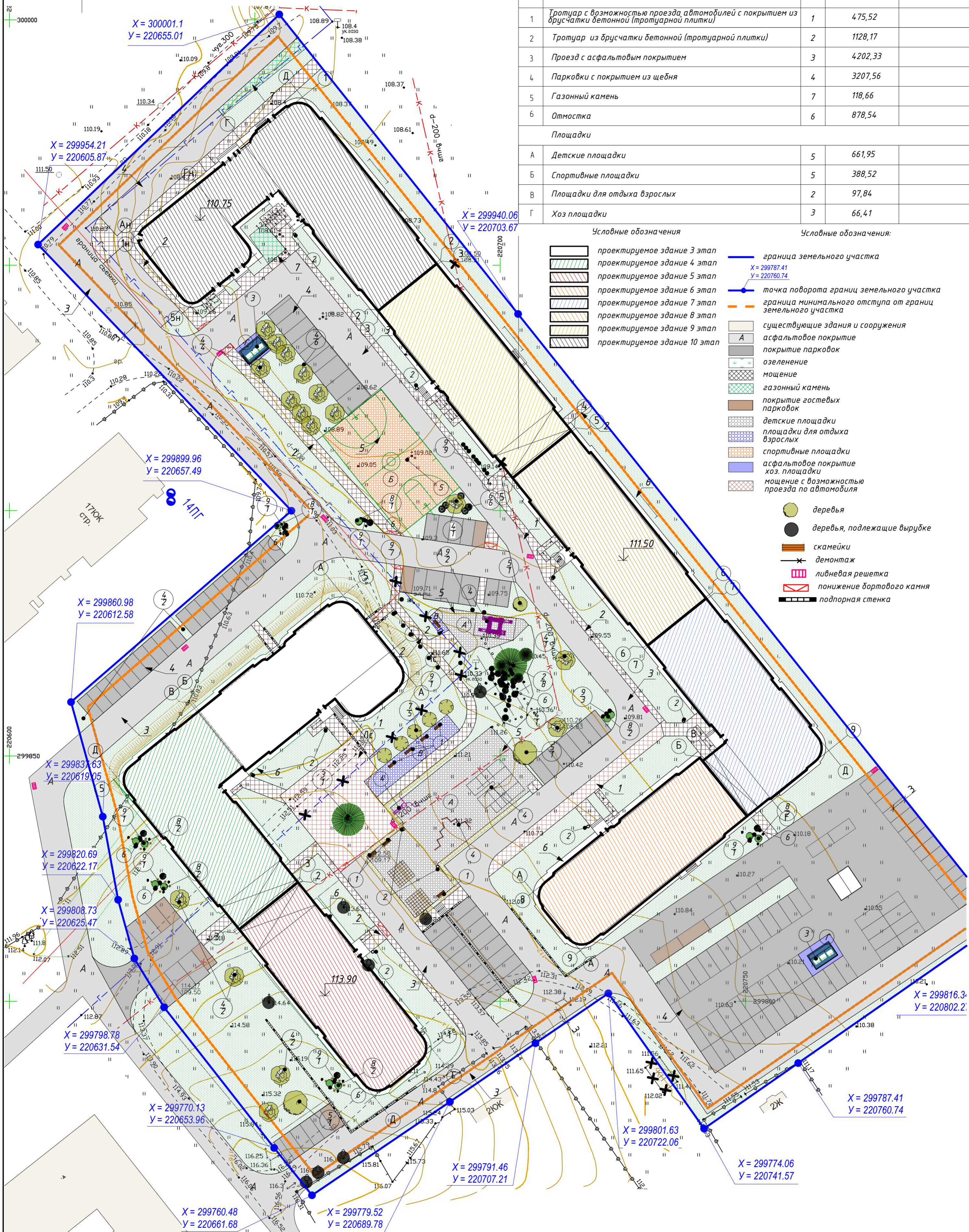
- проектируемое здание 3 этаж
- проектируемое здание 4 этаж
- проектируемое здание 5 этаж
- проектируемое здание 6 этаж
- проектируемое здание 7 этаж
- проектируемое здание 8 этаж
- проектируемое здание 9 этаж
- проектируемое здание 10 этаж



Примечание:
 1. Чертеж разработан на основании топографического плана, выполненного ООО "Изискания" и градостроительного плана земельного участка №RU37511303-0129 от 02.2018 года, градостроительного плана земельного участка № RU 37511303-0129 от 21.02.2018 года.
 2. Площадь земельного участка 23605,0 ± 54,0 м.кв., кадастровый номер 37:05:030560:710.
 3. Земельный участок расположен по адресу: Ивановская область, Ивановский район, д. Дерябиха
 4. Дополнительные парковочные места в количестве 90 машиномест расположены на земельном участке кадастровым номером 37:05:030560:444, согласно письму №22 от 26 февраля 2018 года.

П-11К-ПЗУ					
Многоквартирные жилые дома в мкр. Новая Дерябиха по адресу: Ивановская обл., Ивановский р-он, дер. Дерябиха, дома 49, 70, литеры А, Б (10 этапов строительства)					
Изм.	Колуч.	Лист	№Док.	Подп.	Дата
ГАП	Пахалуб				
ГИП	Бароба				
Разработал	Бабалоб				
Н. контр.	Бароба				
Литер А. Литер Б					Лист 2
Схема планировочной организации земельного участка М 1:500					РЕШЕНИЕ С ОГРАНИЧЕННОЙ ОТВЕТСТВЕННОСТЬЮ АКБ СТАЛЬ

План благоустройства территории М 1:500



Ведомость тротуаров, дорожек и площадок

Поз.	Наименование	Тип	Площадь покрытия, кв.м	Примечание
1	Тротуар с возможностью проезда автомобилей с покрытием из брусчатки бетонной (тротуарной плитки)	1	475,52	
2	Тротуар из брусчатки бетонной (тротуарной плитки)	2	1128,17	
3	Проезд с асфальтовым покрытием	3	4202,33	
4	Парковки с покрытием из щебня	4	3207,56	
5	Газонный камень	7	118,66	
6	Отмостка	6	878,54	

Площадки				
A	Детские площадки	5	661,95	
Б	Спортивные площадки	5	388,52	
В	Площадки для отдыха взрослых	2	97,84	
Г	Хоз площадки	3	66,41	

- Условные обозначения**
- проектируемое здание 3 этап
 - проектируемое здание 4 этап
 - проектируемое здание 5 этап
 - проектируемое здание 6 этап
 - проектируемое здание 7 этап
 - проектируемое здание 8 этап
 - проектируемое здание 9 этап
 - проектируемое здание 10 этап
- Условные обозначения:**
- граница земельного участка
 - точка поворота границ земельного участка
 - граница минимального отступа от границ земельного участка
 - существующие здания и сооружения
 - асфальтовое покрытие
 - покрытие парковок
 - озеленение
 - мощение
 - газонный камень
 - покрытие гостевых парковок
 - детские площадки
 - площадки для отдыха взрослых
 - спортивные площадки
 - асфальтовое покрытие хоз. площадки
 - мощение с возможностью проезда по автомобиля
 - деревья
 - деревья, подлежащие вырубке
 - скамейки
 - демонтаж
 - ливневая решетка
 - понижение бортового камня
 - подпорная стенка

Ведомость малых архитектурных форм и элементов благоустройства

№ по плану	Обозначение	Наименование	Кол-во, шт.	Примечание
1	Скамейка		7	
2	Урны		10	
3	Евроконтейнер		6	
4	Детская площадка		4	
5	Спортивная площадка		1	
6	Камни		48	

Примечание: Ведомость элементов озеленения см. лист 4

П-11К-ПЗУ

Многоквартирные жилые дома в мкр. Новая Дерябиха по адресу: Ивановская обл., Ивановский р-он, дер. Дерябиха, дома 49, 70, литеры А, Б (10 этапов строительства)

Изм.	Колуч.	Лист	№ Док.	Подп.	Дата
ГАП	Пахалуб				
ГИП	Барова				
Разработал	Бабалоб				
Н. контр.	Барова				

Литер А, Литер Б

Стандия	Лист	Листов
П	3	

План благоустройства территории М 1:500

ИЗВЕЩЕНИЕ С ОГРАНИЧЕННОЙ ОТВЕТСТВЕННОСТЬЮ **АКБ СТАЛЬ**

Ведомость элементов озеленения

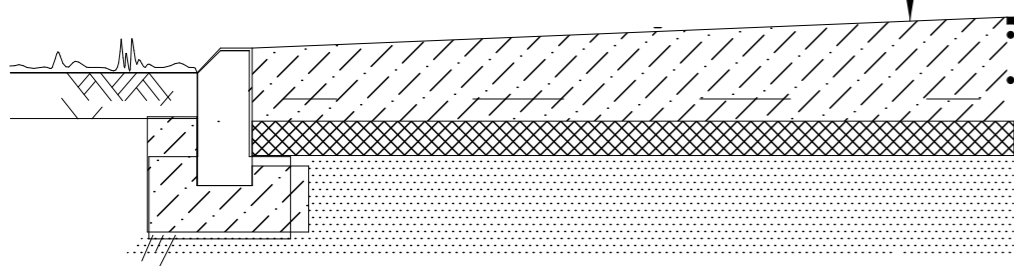
№ по плану	Наименование породы и вида насаждения	Возраст	Кол-во, шт.	Примечание
1	Газон декоративный		6533,07	м.кв.
2	Сосна		8	
3	Лиственница		1	
4	Береза		16	
5	Клен		2	
6	Чайный куст		6	
7	Крыжовник		5	
8	Можжевельник		11	
9	Бузина		28	

						П-11К-ПЗУ		
						Множкквартирные жилые дома в мкр. Новая Дерябиха по адресу: Ивановская обл., Ивановский р-он, дер. Дерябиха, дома 49, 70, литеры А,Б (10 этапов строительства)		
Изм.	Колуч.	Лист	№ Док.	Подп.	Дата			
						Литер А. Литер Б		Стадия
ГАП	Пахалуев							Лист
ГИП	Барова						П	4
Разработал	Бадалов							Листов
Н. контр.	Барова					Ведомость элементов озеленения		
						ОБЩЕСТВО С ОГРАНИЧЕННОЙ ОТВЕТСТВЕННОСТЬЮ АКБ СТАЛЬ		

Отмостка (тип 6)

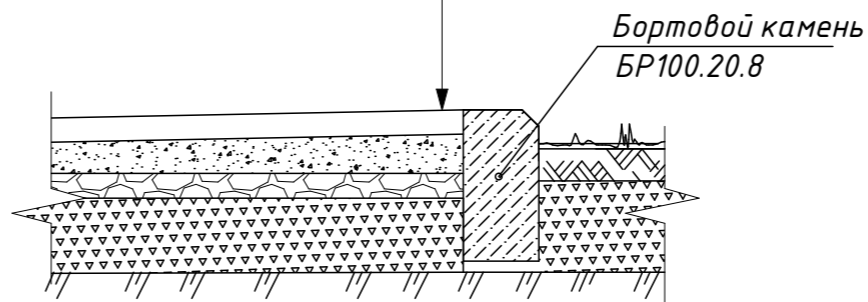
Бетон с цементацией поверхности

Бетон В12,5	100
Армированный сеткой, с деформационными швами	
Утеплитель ПСБ-С-50 (в гидроизоляции)	50
Песок средней крупности	200
Уплотненный грунт	



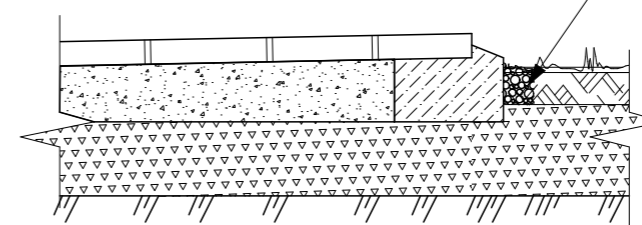
Тротуар (асфальтобетонное покрытие)

Асфальтобетон ГОСТ 9128-2013	h=0.04м
Щебень ГОСТ 8267-93	h=0.12м
Песок ГОСТ 8736-93	h=0.10м
Уплотненный грунт	



Сопряжение тротуара с газоном

Отсыпка щебнем ширина 0.25м слой h=0,05



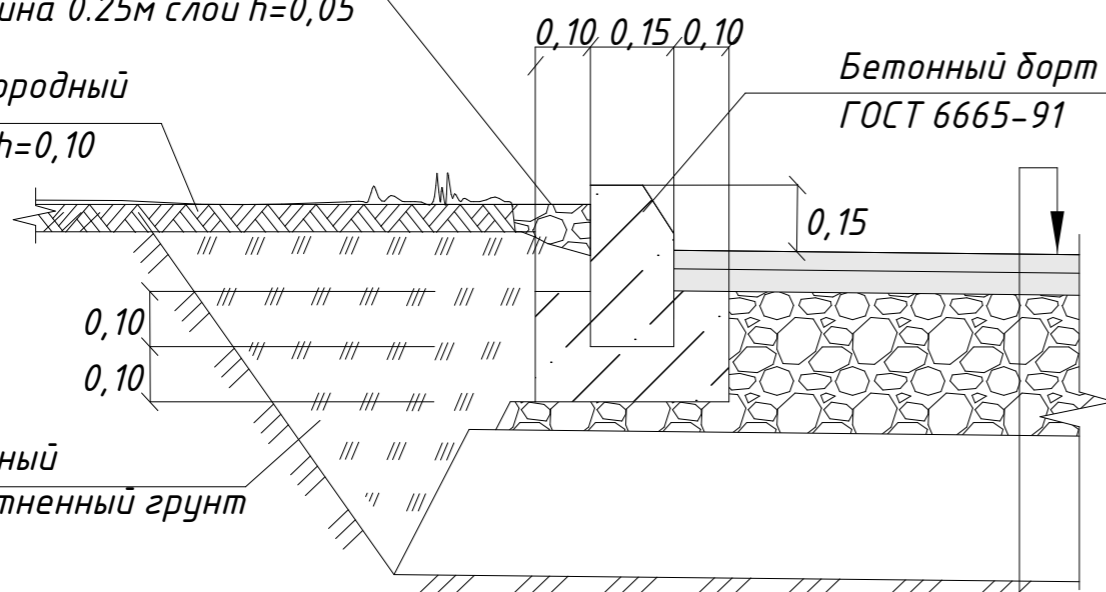
Проезд (тип 3)

Отсыпка белым щебнем
ширина 0.25м слой h=0,05

Плодородный
слой h=0,10

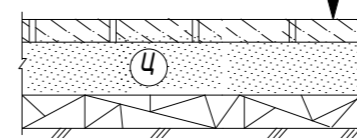
Бетонный борт БР 100.30.15.
ГОСТ 6665-91

Местный
уплотненный грунт



Тротуар (тип 2)

Тротуарная плитка ГОСТ 17608-91	h=0.06 м
Песчано-цементная смесь	h=0.15м
Щебень М400 фракции 10-20мм	ГОСТ 8267-93, h=0.10м
Уплотненный грунт	

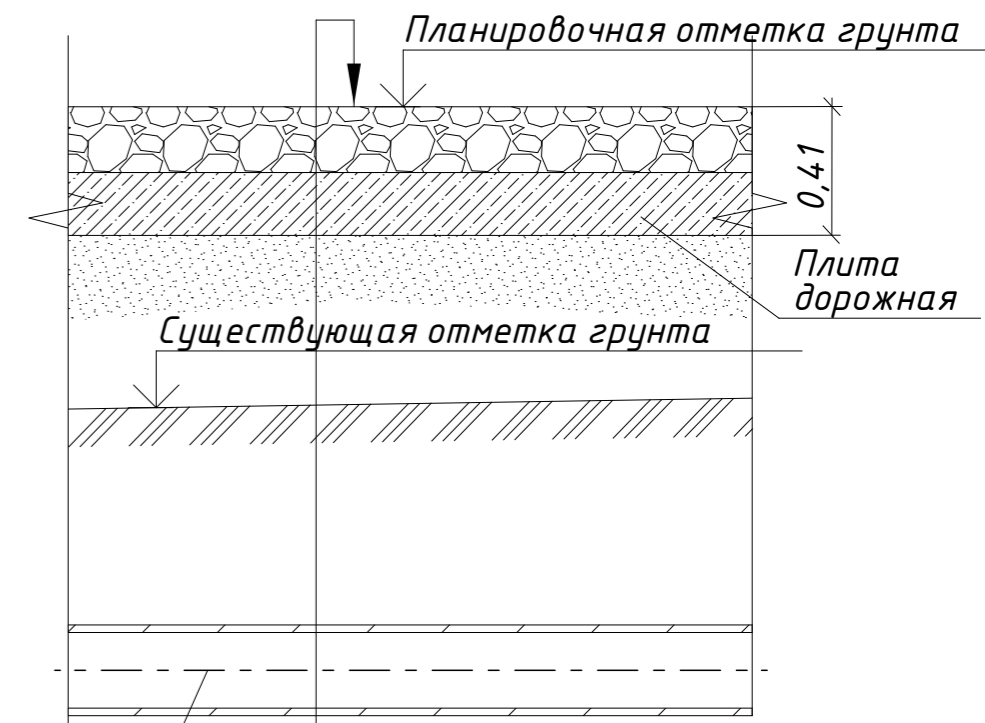
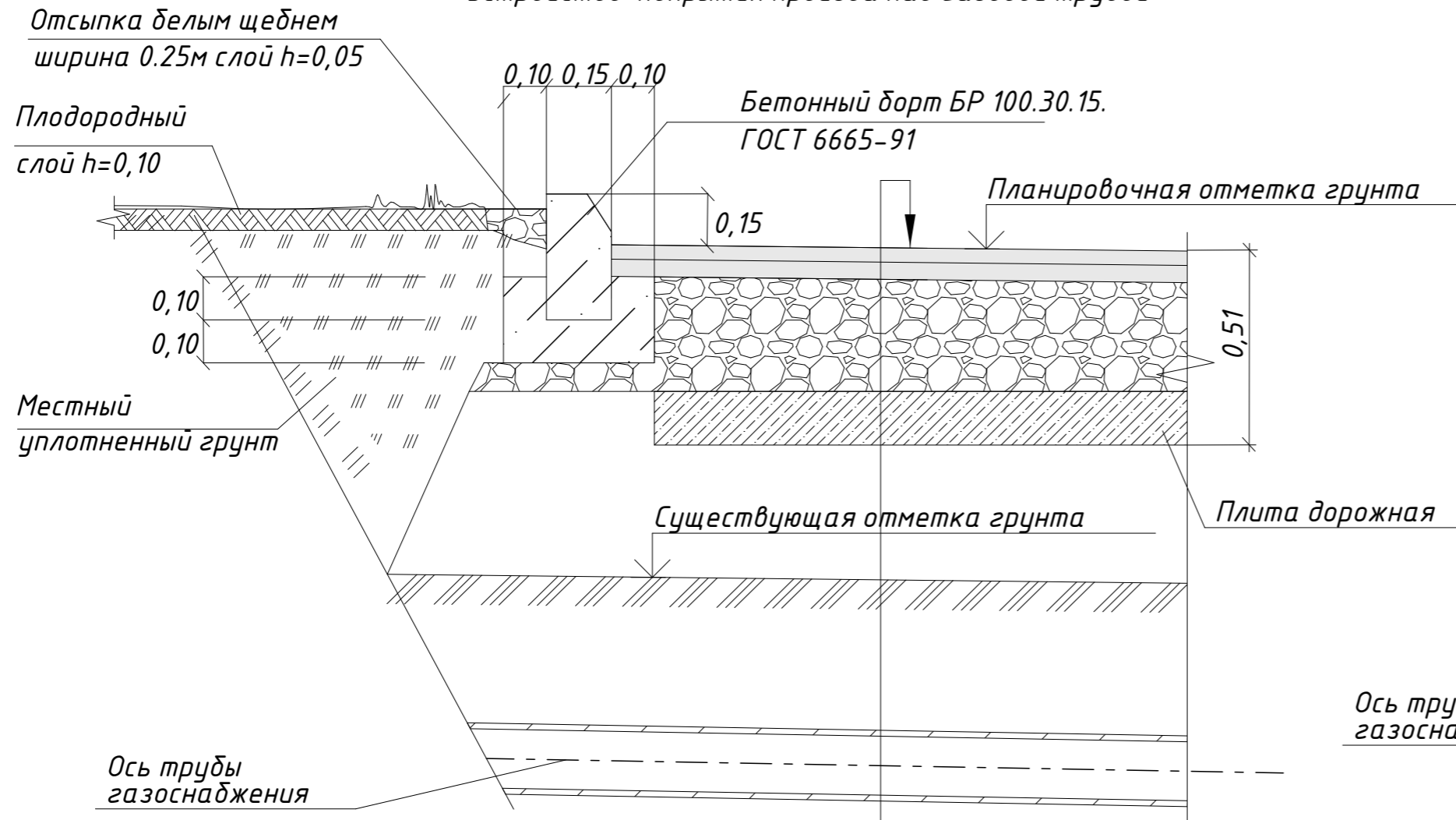


А/бетон мелкозернистый	ГОСТ 9128-2013	h=0,04м
А/бетон крупнозернистый	ГОСТ 9128-2013	h=0,06м
Щебень М-800	ГОСТ 8267-93 с пропиткой битумом	h=0,25м
Арм. сетка	по расчету	ОДМ 218.3.041-2014
Песок	ГОСТ 8736-2014	
Геотекстиль "Дорнит"		h=0,35м
Уплотненный грунт	основания	

						П-11К-ПЗУ			
						Многоквартирные жилые дома в мкр. Новая Дерябиха по адресу: Ивановская обл., Ивановский р-он, дер. Дерябиха, дома 49, 70, литеры А,Б (10 этапов строительства)			
Изм.	Колуч	Лист	№ Док	Подп.	Дата	Литер А. Литер Б	Стадия	Лист	Листов
							П	5	
ГАП	Пахалцев					Конструкции покрытий	ОБЩЕСТВО С ОГРАНИЧЕННОЙ ОТВЕТСТВЕННОСТЬЮ АКБ СТАЛЬ		
ГИП	Барова								
Разработал	Бадалов								
Н. контр.	Барова								

Устройство покрытия проезда над газовой трубой

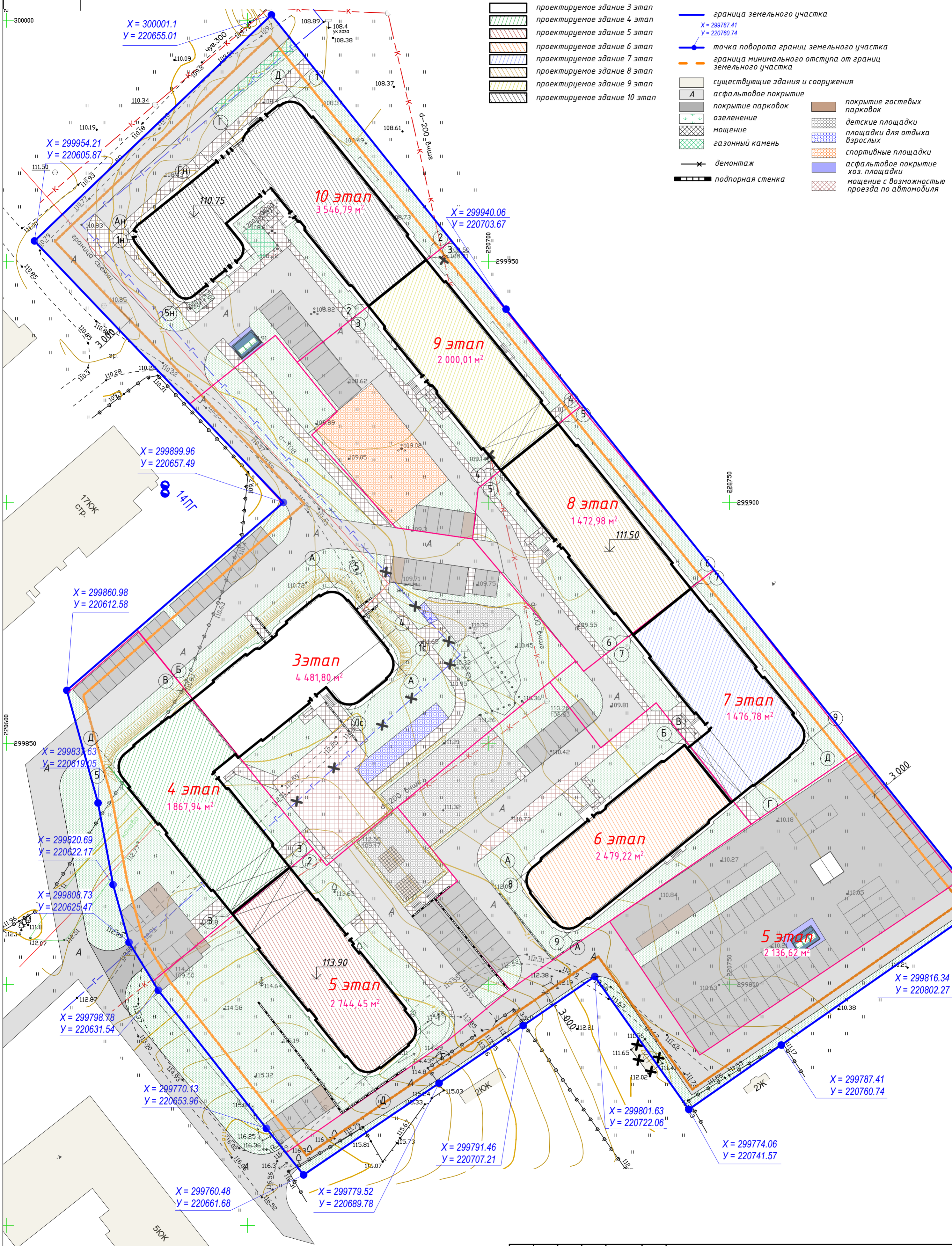
Устройство парковок над газовой трубой



Щебень М-800 ГОСТ 8267-93, 250 мм
Плита дорожная ПДН 3x1,5 Н30, 160 мм
Песок ГОСТ 8736-2014, 300 мм

А/бетон мелкозернистый ГОСТ 9128- 2013	h=0,04м
А/бетон крупнозернистый ГОСТ 9128- 2013	h=0,06м
Щебень М-800 ГОСТ 8267-93 с пропиткой битумом	h=0,25м
Арм. сетка по расчету ОДМ 218.3.041-2014	
Плита дорожная ПДН 3x1,5 Н30,	h=0,16 м
Песок ГОСТ 8736-2014	
Геотекстиль "Дорнит"	h=0,35м
Уплотненный грунт основания	

						П-11К-ПЗУ			
						Многоквартирные жилые дома в мкр. Новая Дерябиха по адресу: Ивановская обл., Ивановский р-он, дер. Дерябиха, дома 49, 70, литеры А,Б (10 этапов строительства)			
Изм.	Колуч	Лист	№Док.	Подп.	Дата	Литер А. Литер Б	Стадия	Лист	Листов
							П	6	
ГАП	Пахалцев					Конструкции покрытий	ОБЩЕСТВО С ОГРАНИЧЕННОЙ ОТВЕТСТВЕННОСТЬЮ АКБ СТАЛЬ		
ГИП	Барова								
Разработал	Бадалов								
Н. контр.	Барова								



- проектируемое здание 3 этап
- проектируемое здание 4 этап
- проектируемое здание 5 этап
- проектируемое здание 6 этап
- проектируемое здание 7 этап
- проектируемое здание 8 этап
- проектируемое здание 9 этап
- проектируемое здание 10 этап

- граница земельного участка
X = 299787.41
Y = 220760.74
- точка поворота границ земельного участка
- граница минимального отступа от границ земельного участка
- существующие здания и сооружения
- асфальтовое покрытие
- озеленение
- мощение
- газонный камень
- демонтаж
- подпорная стенка
- покрытие гостевых парковок
- детские площадки
- площадки для отдыха взрослых
- спортивные площадки
- асфальтовое покрытие хоз. площадки
- мощение с возможностью проезда по автомобилю

						П-11К-ПЗУ				
						Многоквартирные жилые дома в мкр. Новая Дерябиха по адресу: Ивановская обл., Ивановский р-он, дер. Дерябиха, дома 49, 70, литеры А, Б (10 этапов строительства)				
Изм.	Колуч.	Лист	№ Док.	Подп.	Дата	Литер А. Литер Б		Студия	Лист	Листов
								п	7	
ГАП	Пахалуб					Этапы строительства объекта капитального строительства М 1:500		ОБЩЕСТВО С ОГРАНИЧЕННОЙ ОТВЕТСТВЕННОСТЬЮ АКБ СТАЛЬ		
ГИП	Бароба									
Разработал	Бабалоб									
Н. контр.	Бароба									

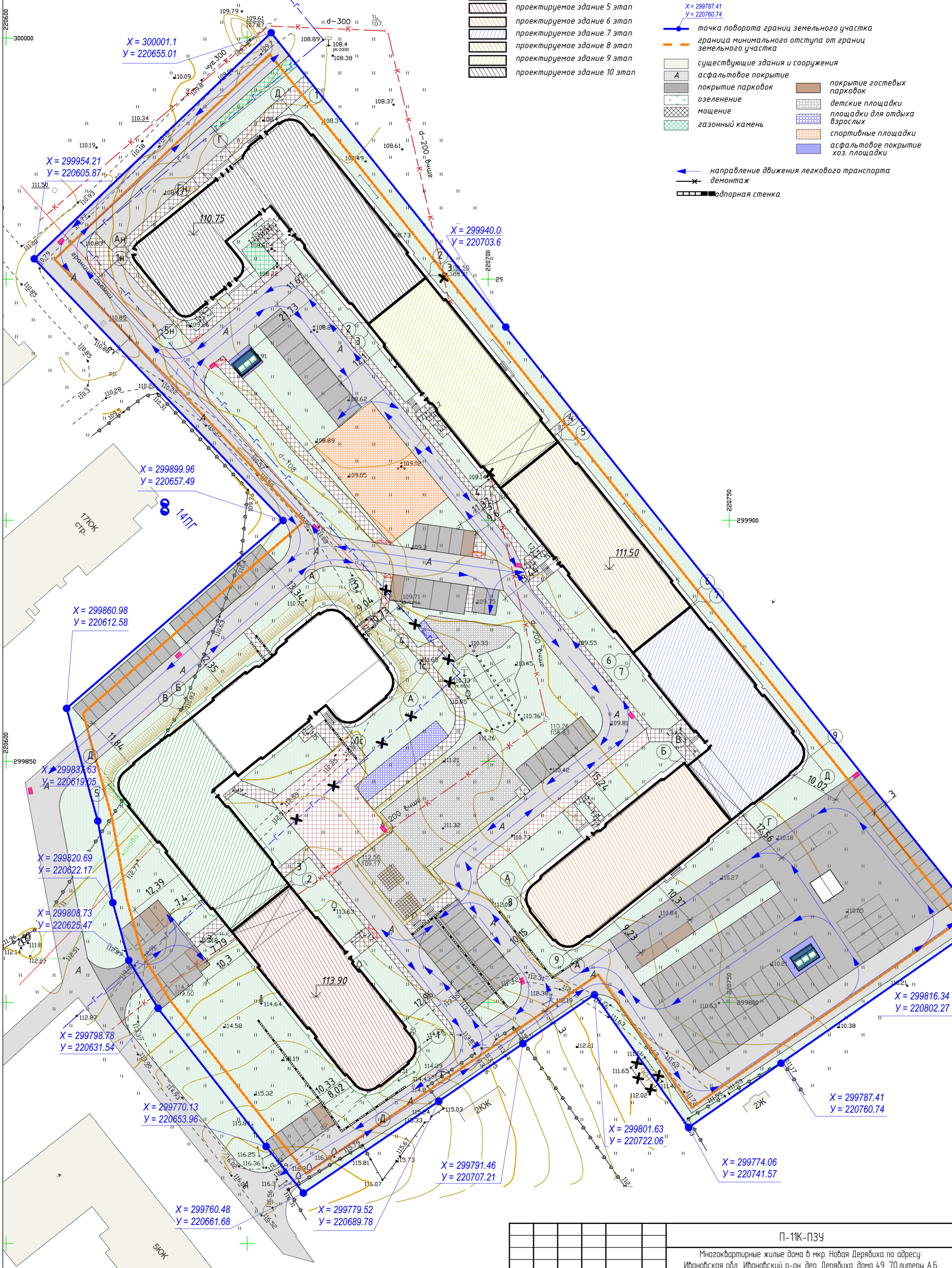
Схема движения транспортных средств М 1:500

Условные обозначения

Условные обозначения:

- проектируемое здание 3 этап
- проектируемое здание 4 этап
- проектируемое здание 5 этап
- проектируемое здание 6 этап
- проектируемое здание 7 этап
- проектируемое здание 8 этап
- проектируемое здание 9 этап
- проектируемое здание 10 этап

- граница земельного участка
X = 299787.41
Y = 220760.74
- точка поворота границ земельного участка
- граница минимального отступа от границ земельного участка
- существующие здания и сооружения
- асфальтовое покрытие
- покрытие парковок
- озеленение
- мощение
- газонный камень
- покрытие гостевых парковок
- детские площадки
- площадки для отдыха взрослых
- спортивные площадки
- асфальтовое покрытие хоз. площадки
- направление движения легкового транспорта
- демонтаж
- опорная стенка



						П-11К-ПЗУ				
						Многоквартирные жилые дома в мкр. Новая Дерябиха по адресу: Ивановская обл., Ивановский р-он, дер. Дерябиха, дома 49, 70, литеры А, Б (10 этапов строительства)				
Изм.	Колуч.	Лист	№ Док.	Подп.	Дата	Литер А. Литер Б		Студия	Лист	Листов
ГАП	Пахалуб							п	8	
ГИП	Бароба									
Разработал	Бабалоб									
Н. контр.	Бароба									
						Схема движения транспортных средств		ИЗВЕЩЕНИЕ С ОГРАНИЧЕННОЙ ОТВЕТСТВЕННОСТЬЮ АКБ СТАЛЬ		

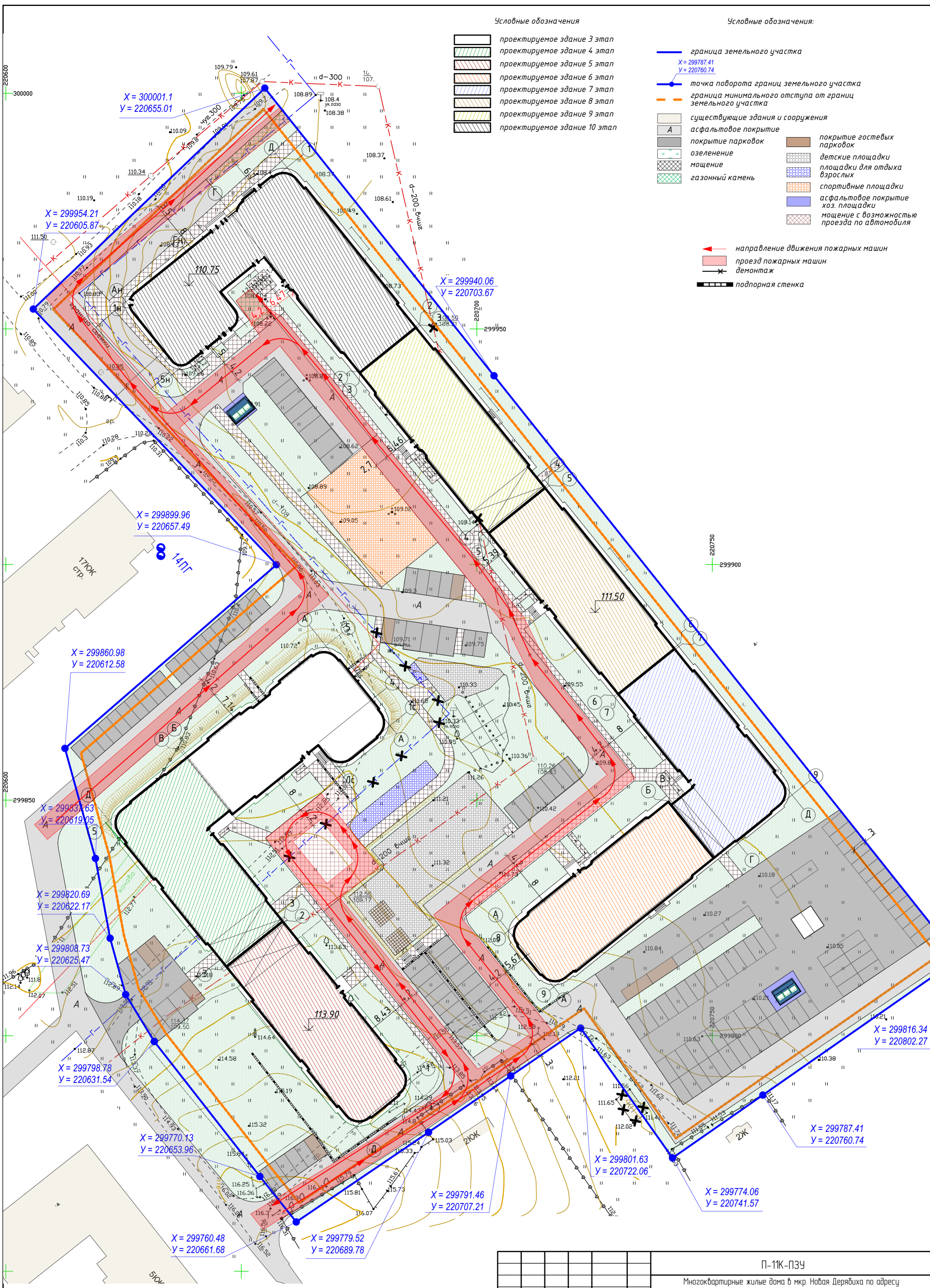
Условные обозначения

Условные обозначения:

- проектируемое здание 3 этаж
- проектируемое здание 4 этаж
- проектируемое здание 5 этаж
- проектируемое здание 6 этаж
- проектируемое здание 7 этаж
- проектируемое здание 8 этаж
- проектируемое здание 9 этаж
- проектируемое здание 10 этаж

- граница земельного участка
- $X = 299787.41$
 $Y = 220760.74$
- точка поворота границ земельного участка
- граница минимального отступа от границ земельного участка
- существующие здания и сооружения
- асфальтовое покрытие
- покрытие парковок
- озеленение
- мощение
- газонный камень
- покрытие гостевых парковок
- детские площадки
- площадки для отдыха взрослых
- спортивные площадки
- асфальтовое покрытие хоз. площадки
- мощение с возможностью проезда по автомобиля

- направление движения пожарных машин
- проезд пожарных машин
- демонтаж
- подпорная стенка

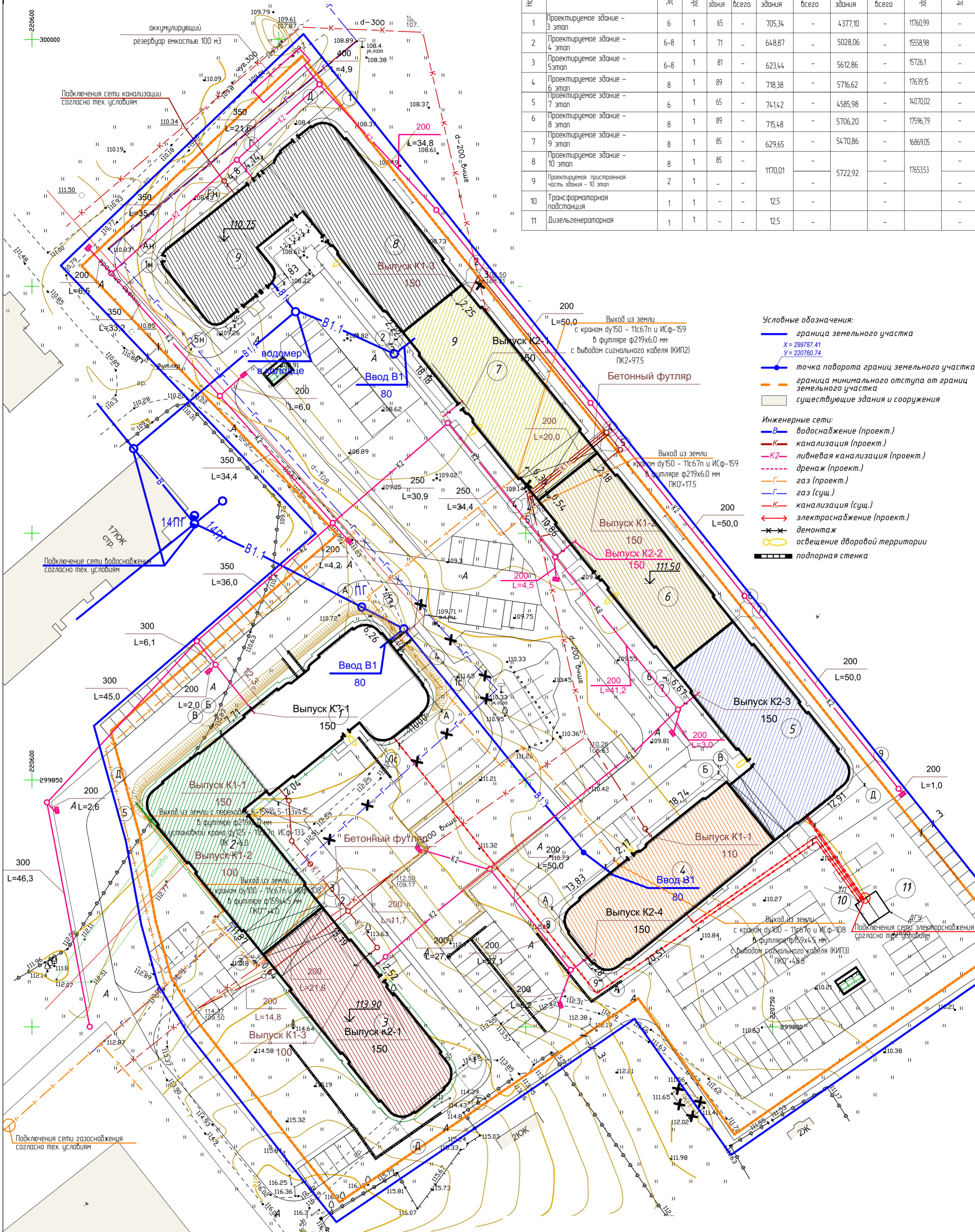


						П-11К-ПЗУ				
						Многоквартирные жилые дома в мкр. Новая Дерябиха по адресу: Ивановская обл., Ивановский р-он, дер. Дерябиха, дома 49, 70, литеры А, Б (10 этапов строительства)				
Изм.	Колуч.	Лист	№ Док.	Подп.	Дата	Литер А. Литер Б		Студия	Лист	Листов
ГАП	Пахалуб					Литер А. Литер Б		п	9	
ГИП	Бароба					Литер А. Литер Б				
Разработал	Бабалоб					Литер А. Литер Б				
Н. контр.	Бароба					Литер А. Литер Б				
						Схема движения пожарных машин		ИЗВЕЩЕНИЕ С ОГРАНИЧЕННОЙ ОТВЕТСТВЕННОСТЬЮ АКБ СТАЛЬ		

Сводный план сетей инженерно-технического обеспечения М 1:500

Экспликация зданий и сооружений

Номер на плане	Наименование и обозначение	Этажность	Количество		Площадь, м2		Строительный объем, м3		
			здания	всего	здания	всего	здания	всего	
1	Проектируемое здание - 3 этаж	6	1	65	705,34	-	4377,10	-	11760,99
2	Проектируемое здание - 4 этаж	6-8	1	71	648,87	-	5028,06	-	15558,98
3	Проектируемое здание - 5 этаж	6-8	1	81	623,44	-	5612,86	-	15726,1
4	Проектируемое здание - 6 этаж	8	1	89	718,38	-	5716,62	-	17639,15
5	Проектируемое здание - 7 этаж	6	1	65	741,42	-	4585,98	-	14070,02
6	Проектируемое здание - 8 этаж	8	1	89	715,48	-	5706,20	-	17596,79
7	Проектируемое здание - 9 этаж	8	1	85	629,65	-	5470,86	-	16869,05
8	Проектируемое здание - 10 этаж	8	1	85	-	1170,01	5722,92	-	17653,53
9	Проектируемая пристройная часть здания - 10 этаж	2	1	-	-	-	-	-	-
10	Трансформаторная подстанция	1	1	-	-	12,5	-	-	-
11	Дизельгенераторная	1	1	-	-	12,5	-	-	-



- Условные обозначения:**
- граница земельного участка
 - X = 299787.41, Y = 220760.74
 - точка поворота границ земельного участка
 - граница минимального отступа от границ земельного участка
 - существующие здания и сооружения
- Инженерные сети:**
- В — водоснабжение (проект.)
 - К — канализация (проект.)
 - К2 — ливневая канализация (проект.)
 - Г — газ (проект.)
 - Г — газ (сущ.)
 - К — канализация (сущ.)
 - Э — электроснабжение (проект.)
 - ✕✕ — демонтаж
 - — освещение дворовой территории
 - ▬ — подпорная стенка

- Условные обозначения**
- ▬ проектируемое здание 3 этаж
 - ▬ проектируемое здание 4 этаж
 - ▬ проектируемое здание 5 этаж
 - ▬ проектируемое здание 6 этаж
 - ▬ проектируемое здание 7 этаж
 - ▬ проектируемое здание 8 этаж
 - ▬ проектируемое здание 9 этаж
 - ▬ проектируемое здание 10 этаж

					П-11К-ПЗУ		
					Многоквартирные жилые дома в мкр. Новая Дерябиха по адресу: Ивановская обл., Ивановский р-он, дер. Дерябиха, дома 49, 70, литеры А, Б (10 этапов строительства)		
Изм.	Колуч.	Лист	№ Док.	Подп.	Дата		
ГАП	Пахалуб					Литер А. Литер Б	
ГИП	Бароба					Стандия	Лист
Разработал	Бабалоб					п	9
Н. контр.	Бароба					Листов	
Сводный план сетей инженерно-технического обеспечения М 1:500						ИЗВЕЩЕНИЕ С ОГРАНИЧЕННОЙ ОТВЕТСТВЕННОСТЬЮ АВЕ СТАЛЬ	

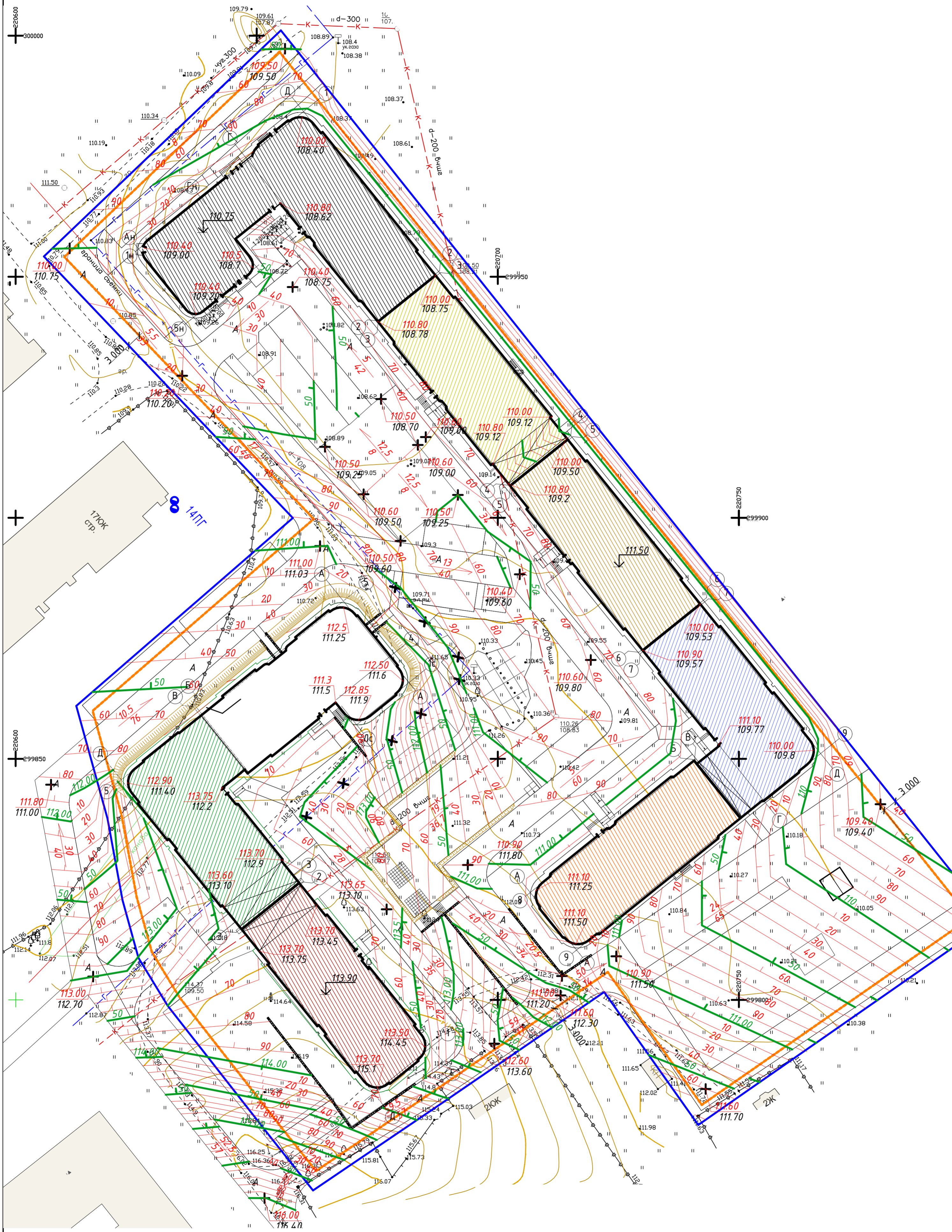


Условные обозначения:

— границы проектирования объекта

						П-11К-ПЗУ		
						Многоквартирные жилые дома в мкр. Новая Дерябиха по адресу: Ивановская обл., Ивановский р-он, дер. Дерябиха, дома 49, 70, литеры А,Б (10 этапов строительства)		
Изм.	Колуч	Лист	№ Док	Подп.	Дата			
						Литер А. Литер Б		
ГАП	Пахалцев					Стадия	Лист	Листов
ГИП	Барова					П	11	
Разработал	Бадалов					Ситуационный план размещения объекта капитального строительства в границах земельного участка		
Н. контр.	Барова							
						ОБЩЕСТВО С ОГРАНИЧЕННОЙ ОТВЕТСТВЕННОСТЬЮ АКБ СТАЛЬ		

План вертикальной планировки М 1:500



Условные обозначения

- Граница участка
- Граница минимального отступа от грани земельного участка
- 40 Проектные горизонталы (шаг 0,1 м)
- 50 Проектные горизонталы (шаг 0,5 м)
- 5 Направление и значение уклона, о/оо
- 32 Расстояние, м
- 130.45 Проектные высотные отметки
- 130.45 Существующие высотные отметки
- Подпорная стенка или высокий бортовой камень

Условные обозначения

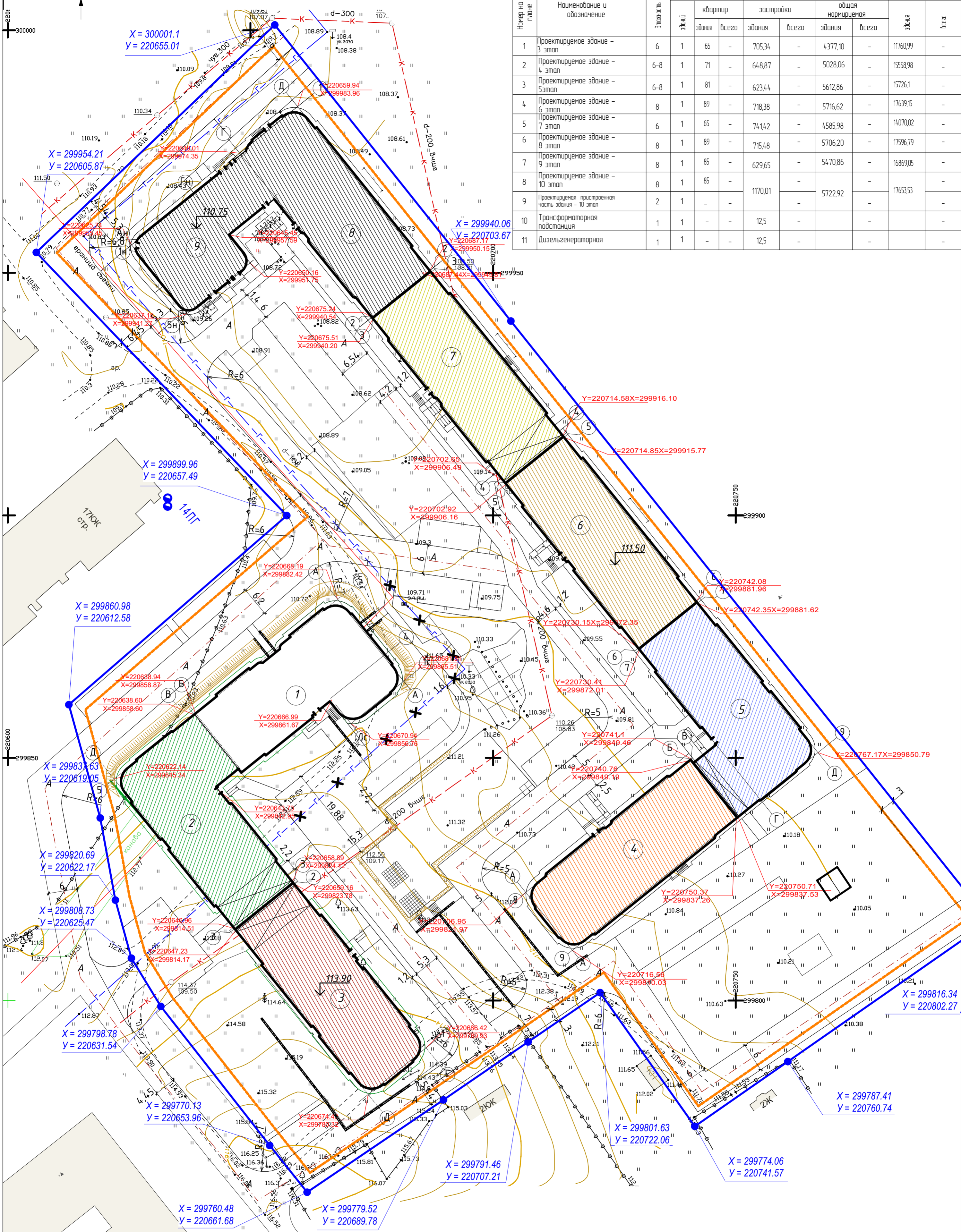
- проектируемое здание 3 этаж
- проектируемое здание 4 этаж
- проектируемое здание 5 этаж
- проектируемое здание 6 этаж
- проектируемое здание 7 этаж
- проектируемое здание 8 этаж
- проектируемое здание 9 этаж
- проектируемое здание 10 этаж

						П-11К-ПЗУ				
						Многоквартирные жилые дома в мкр. Новая Дерябиха по адресу: Ивановская обл., Ивановский р-он, дер. Дерябиха, дома 49, 70, литеры А, Б (10 этапов строительства)				
Изм.	Колуч.	Лист	№ Док.	Подп.	Дата	Литер А. Литер Б		Стация	Лист	Листов
ГАП	Пахалуб							п	12	
ГИП	Бароба									
Разработал	Бабалоб									
Н. контр.	Бароба									
						План вертикальной планировки М 1:500		ОБЩЕСТВО С ОГРАНИЧЕННОЙ ОТВЕТСТВЕННОСТЬЮ АКБ СТАЛЬ		

Экспликация зданий и сооружений

№ п/п	Наименование и обозначение	Этажность	Количество		Площадь, м2				Строительный объем, м3	
			зданий	квартир	здания	всего	здания	всего	здания	всего
1	Проектируемое здание - 3 этаж	6	1	65	-	705,34	-	4377,10	-	11760,99
2	Проектируемое здание - 4 этаж	6-8	1	71	-	648,87	-	5028,06	-	15558,98
3	Проектируемое здание - 5 этаж	6-8	1	81	-	623,44	-	5612,86	-	15726,1
4	Проектируемое здание - 6 этаж	8	1	89	-	718,38	-	5716,62	-	17639,15
5	Проектируемое здание - 7 этаж	6	1	65	-	741,42	-	4585,98	-	14070,02
6	Проектируемое здание - 8 этаж	8	1	89	-	715,48	-	5706,20	-	17596,79
7	Проектируемое здание - 9 этаж	8	1	85	-	629,65	-	5470,86	-	16869,05
8	Проектируемое здание - 10 этаж	8	1	85	-	1170,01	-	5722,92	-	17653,53
9	Проектируемая пристроенная часть здания - 10 этаж	2	1	-	-	-	-	-	-	-
10	Трансформаторная подстанция	1	1	-	-	12,5	-	-	-	-
11	Дизельгенераторная	1	1	-	-	12,5	-	-	-	-

Разбивочный план М 1:500



Условные обозначения:

- граница земельного участка
X = 299787.41
Y = 220760.74
- точка поворота границ земельного участка
- граница минимального отступа от границ земельного участка
- существующие здания и сооружения

Условные обозначения

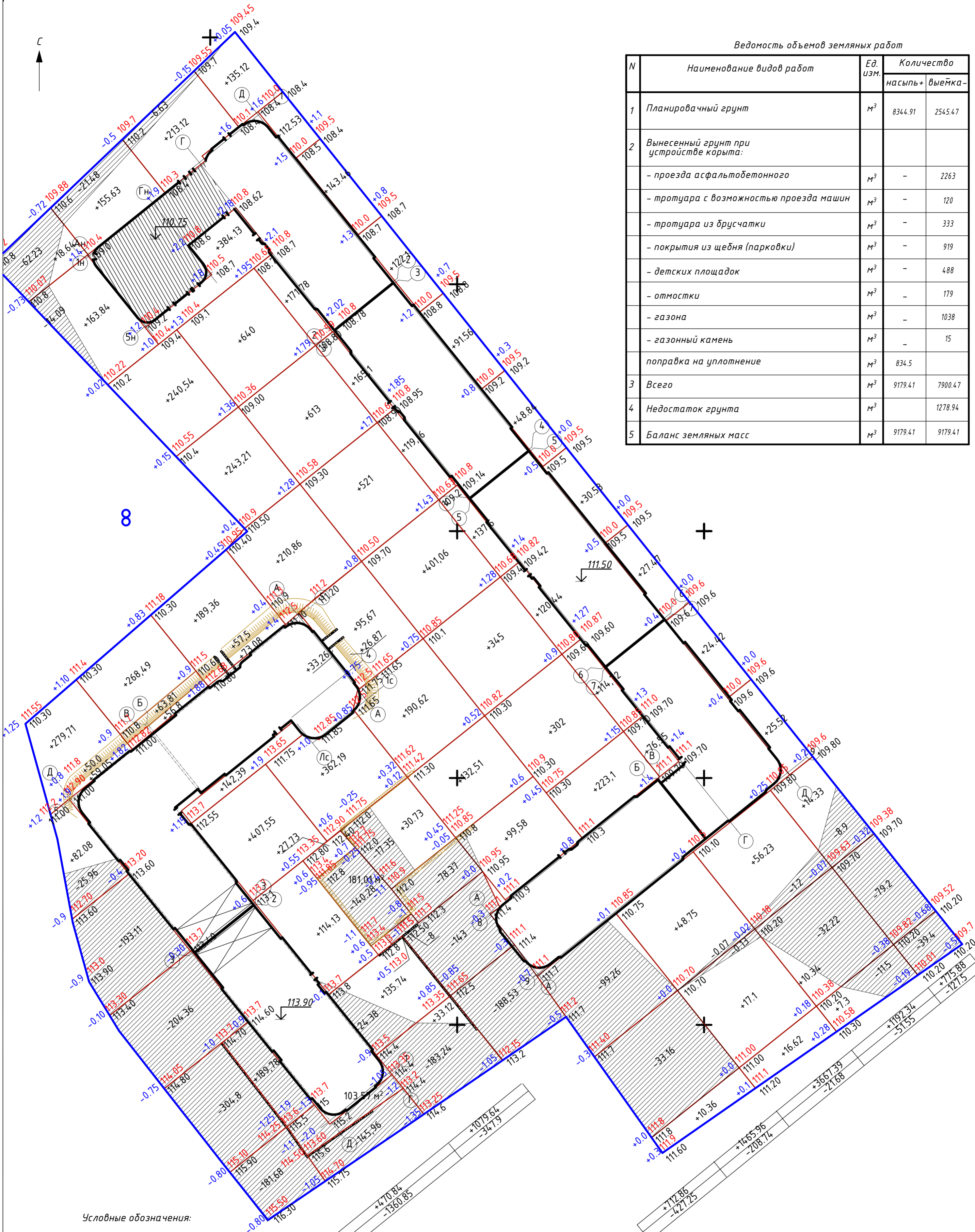
- проектируемое здание 3 этаж
- проектируемое здание 4 этаж
- проектируемое здание 5 этаж
- проектируемое здание 6 этаж
- проектируемое здание 7 этаж
- проектируемое здание 8 этаж
- проектируемое здание 9 этаж
- проектируемое здание 10 этаж

Y = 299787.41
X = 220760.74
координаты габаритных осей проектируемых зданий

						П-11К-ПЗУ		
						Многоквартирные жилые дома в мкр. Новая Дерябиха по адресу: Ивановская обл., Ивановский р-он, дер. Дерябиха, дома 49, 70, литеры А, Б (10 этапов строительства)		
Изм.	Колуч.	Лист	№ Док.	Подп.	Дата			
ГАП	Пахалуб					Литер А, Литер Б		
ГИП	Бароба							
Разработал	Бабалоб							
Н. контр.	Бароба					Разбивочный план М 1:500		
						Студия	Лист	Листов
						п	13	
						ИЗВЕЩЕНИЕ С ОГРАНИЧЕННОЙ ОТВЕТСТВЕННОСТЬЮ АКБ СТАЛЬ		

Ведомость объемов земляных работ

N	Наименование видов работ	Ед. изм.	Количество	
			насыпь+	выемка-
1	Планировочный грунт	м³	8344.91	2545.47
2	Вывесенный грунт при устройстве корыта:			
	- проезда асфальтобетонного	м³	-	2263
	- тротуара с возможностью проезда машин	м³	-	120
	- тротуара из брусчатки	м³	-	333
	- покрытия из щебня (парковки)	м³	-	919
	- детских площадок	м³	-	488
	- отмостки	м³	-	179
	- газона	м³	-	1038
	- газонный камень	м³	-	15
	поправка на уплотнение	м³	834.5	
3	Всего	м³	9179.41	7900.47
4	Недостаток грунта	м³		1278.94
5	Баланс земляных масс	м³	9179.41	9179.41



Условные обозначения:

+0.10 129.40 Проектная отметка, м
 129.30 Отметка существующего рельефа, м
 Рабочая отметка, м

+5 Объем земляных масс по фигурам, м³

Подпорная стенка

Откос

Линия нулевых работ

Планировочная срезка грунта

Итого	Насыпь	Выемка
+8344.91		-2545.47

П-11К-ПЗУ							
Многоквартирные жилые дома в мкр. Новая Дерябиха по адресу: Ивановская обл., Ивановский р-он, дер. Дерябиха, дома 49, 70, литеры А, Б (10 этапов строительства)							
Изм.	Колуч.	Лист	№Док.	Подп.	Дата		
ГАП	Пахалуб						
ГИП	Барова						
Разработал	Бабалоб						
Н. контр.	Барова						
Литер А, Литер Б					Стация	Лист	Листов
План земляных масс М 1500					п	14	
					ОБЩЕСТВО С ОГРАНИЧЕННОЙ ОТВЕТСТВЕННОСТЬЮ АКЕ СТАЛЬ		